
NATURA 2000

FORMULARIO STANDARD

PER ZONE DI PROTEZIONE SPECIALE (ZPS)

PER ZONE PROPONIBILI PER UNA IDENTIFICAZIONE COME SITI
D'IMPORTANZA COMUNITARIA (SIC)

E

PER ZONE SPECIALI DI CONSERVAZIONE (ZSC)

1. IDENTIFICAZIONE DEL SITO

<i>1.1. TIPO</i>	<i>1.2. CODICE SITO</i>	<i>1.3. DATA COMPILAZIONE</i>	<i>1.4. AGGIORNAMENTO</i>
C	IT9140003	199506	200204

1.5. RAPPORTI CON ALTRI SITI NATURA 2000
NATURA 2000 CODICE SITO
IT9140001

1.6. RESPONSABILE(S):

Ministero dell'Ambiente e della Tutela del Territorio - Direzione Conservazione
della Natura, Via Capitan Bavastro 174, 00147 Roma

1.7. NOME SITO:

Stagni e Saline di Punta della Contessa

1.8. CLASSIFICAZIONE SITE E DATE DI DESIGNAZIONE / CLASSIFICAZIONE

DATA PROPOSTA SITO COME SIC:

199506

DATA CONFERMA COME SIC:

DATA CLASSIFICAZIONE SITO COME

199812

DATA DESIGNAZIONE SITO COME ZSC:

2. LOCALIZZAZIONE SITO

2.1. LOCALIZZAZIONE CENTRO SITO

LONGITUDINE

E 18 3 18

W/E (Greenwish)

LATITUDINE

40 37 35

2.2. AREA (ha):

2858,00

2.3. LUNGHEZZA SITO (Km):

2.4. ALTEZZA (m):

MIN

0

MAX

3

MEDIA

3

2.5. REGIONE AMMINISTRATIVE:

CODICE NUTS

NOME REGIONE

% COPERTA

IT91

Puglia

10

Zona marina non coperta da regioni NUTS

90

2.6. REGIONE BIO-GEOGRAFICA:

Alpina

Atlantica

Boreale

Continente

Macaronesica

Mediterranea

3. INFORMAZIONI ECOLOGICHE

3.1. Tipi di HABITAT presenti nel sito e relativa valutazione del sito:

TIPI DI HABITAT ALLEGATO I:

CODICE	% COPERTA	RAPPRESENTATIVITA	SUPERFICE RELATIVA	GRADO CONSERVAZIONE	VALUTAZIONE GLOBALE
1120	50	A	C	A	A
1150	15	A	C	A	A
1510	3	A	C	B	B
1210	2	A	C	A	A
1410	2	A	C	A	A
2110	2	B	C	B	B
2120	2	B	C	C	B

3.2. SPECIE

di cui all'Articolo 4 della Direttiva 79/409/CEE

e

elencate nell'Allegato II della Direttiva 92/43/CEE

e

relativa valutazione del sito in relazione alle stesse

**3.2.a. Uccelli migratori abituali non elencati dell'Allegato 1 della Direttiva
79/409/CEE**

CODIC E	NOME	POPOLAZIONE			VALUTAZIONE SITO			
		Roprod.	Migratoria		Popolazion e	Conservazione	Isolamento	Globale
			Roprod.	Svern.				
A127	Grus grus							
A135	Glareola pratincola							
A242	Melanocorypha calandra							
A224	Caprimulgus europaeus							
A166	Tringa glareola							
A151	Philomachus pugnax							
A031	Ciconia ciconia							
A030	Ciconia nigra							
A176	Larus melanocephalus							
A157	Limosa lapponica							
A222	Asio flammeus							
A189	Gelochelidon nilotica							
A229	Alcedo atthis							
A293	Acrocephalus melanopogon							
A029	Ardea purpurea							
A024	Ardeola ralloides							
A060	Aythya nyroca							
A021	Botaurus stellaris							
A196	Chlidonias hybridus							
A197	Chlidonias niger							
A082	Circus cyaneus							
A084	Circus pygargus							
A083	Circus macrourus							
A081	Circus aeruginosus							
A027	Egretta alba							
A026	Egretta garzetta							
A131	Himantopus himantopus							
A022	Ixobrychus minutus							
A023	Nycticorax nycticorax							
A034	Platalea leucorodia							
A032	Plegadis falcinellus							
A140	Pluvialis apricaria							
A120	Porzana parva							
A119	Porzana porzana							
A121	Porzana pusilla							
A132	Recurvirostra avosetta							
A190	Sterna caspia							
A195	Sterna albifrons							
A191	Sterna sandvicensis							

**3.2.b. Uccelli migratori abituali non elencati nell'Allegato I della Direttiva
79/409/CEE**

CODIC E	NOME	POPOLAZIONE			VALUTAZIONE SITO			
		Proprod.	Migratoria		Popolazion e	Conservazione	Isolamento	Globale
		Proprod.	Svern.	Stazion.				
A053	Anas platyrhynchos							
A055	Anas querquedula							
A043	Anser anser							
A051	Anas strepera							
A059	Aythya ferina							
A061	Aythya fuligula							
A153	Gallinago gallinago							
A125	Fulica atra							
A123	Gallinula chloropus							
A143	Calidris canutus							
A113	Coturnix coturnix							
A130	Haematopus ostralegus							
A156	Limosa limosa							
A161	Tringa erythropus							
A164	Tringa nebularia							
A162	Tringa totanus							
A158	Numenius phaeopus							
A142	Vanellus vanellus							
A054	Anas acuta							
A056	Anas clypeata							
A052	Anas crecca							
A050	Anas penelope							

3.2.c. MAMMIFERI elencati nell'Allegato II della Direttiva 92/43/CEE

3.2.d. ANFIBI E RETTILI elencati nell'Allegato II della Direttiva 92/43/CEE

CODIC E	NOME	POPOLAZIONE			VALUTAZIONE SITO			
		Proprod.	Migratoria		Popolazion e	Conservazione	Isolamento	Globale
		Proprod.	Svern.	Stazion.				
1293	Elaphe situla	P			C	C	B	C
1279	Elaphe quatuorlineata	P			C	C	B	C

3.2.e. PESCI elencati nell'Allegato II della Direttiva 92/43/CEE

3.2.f. INVERTEBRATI elencati nell'Allegato II Direttiva 92/43/EEC

3.2.g. PIANTE elencate nell'Allegato II della Direttiva 92/43/EEC

3.3 Altre specie importanti di Flora e Fauna

GRUPPO	NOME SCIENTIFICO	POPOLAZIONE	MOTIVAZIONE
B M A R F I P			
A	Bufo viridis	P	C
R	Chalcides chalcides	P	C
R	Coluber viridiflavus	P	C
P	Erica manipuliflora	P	A
R	Lacerta bilineata	P	C
R	Podarcis sicula	P	C

(U = Uccelli, M = Mammiferi, A = Anfibi, R = Rettili, P = Pesci, I = Invertebrati, V = Vegetali)

4. DESCRIZIONE SITO

4.1. CARATTERISTICHE GENERALI SITO:

Tipi di habitat	% coperta
Marine areas, Sea inlets	40
Tidal rivers, Estuaries, Mud flats, Sand flats, Lagoons (including saltwork basins)	10
Salt marshes, Salt pastures, Salt steppes	30
Coastal sand dunes, Sand beaches, Machair	20
Copertura totale habitat	100 %

Altre caratteristiche sito

Sito di interesse paesaggistico per la presenza di bacini costieri temporanei con substrato di limi e argille pleistoceniche.

4.2. QUALITÀ E IMPORTANZA

Sito con pregevoli aspetti vegetazionali con vegetazione alofila. Costituito da estesi salicornieti e con ambienti lagunari con *Ruppia cirrhosa*.

4.3. VULNERABILITÀ

Incendi nelle zone circostanti. Nell'area sono frequenti fenomeni di bracconaggio e di colmata e messa a coltura di aree palustri. Tutti gli habitat della zona sono ad elevata fragilità.

4.4. DESIGNAZIONE DEL SITO

4.5. PROPRIETÀ

4.6. DOCUMENTAZIONE

4. DESCRIZIONE SITO

4.7. STORIA

5. STATO DI PROTEZIONE DEL SITO E RELAZIONE CON CORINE:

5.1. TIPO DI PROTEZIONE A LIVELLO Nazionale e Regionale:

CODICE	%COPERTA
--------	----------

IT00	
------	--

5.2. RELAZIONE CON ALTRI SITI:

designati a livello Nazionale o Regionale:

designati a livello Internazionale:

5.3. RELAZIONE CON SITI "BIOTOPI CORINE":

CODICE SITO CORINE	SOVRAPPOSIZIONE TIPO	%COPERTA
--------------------	----------------------	----------

300016014	*	
-----------	---	--

6. FENOMENI E ATTIVITÀ NEL SITO E NELL'AREA CIRCOSTANTE

6.1. FENOMENI E ATTIVITÀ GENERALI E PROPORZIONE DELLA SUPERFICIE DEL SITO INFLUENZATA

FENOMENI E ATTIVITÀ nel sito:

FENOMENI E ATTIVITÀ NELL'AREA CIRCOSTANTE IL sito:

6.2. GESTIONE DEL SITO

ORGANISMO RESPONSABILE DELLA GESTIONE DEL SITO

GESTIONE DEL SITO E PIANI:

7. MAPPA DEL SITO

Mappa

<i>NUMERO MAPPA NAZIONALE</i>	<i>SCALA</i>	<i>PROIEZIONE</i>	<i>DIGITISED FORM AVAILABLE (*)</i>
Fg. 204	25000	Gauss-Boaga	si

() CONFINI DEL SITO SONO DISPONIBILI IN FORMATO DIGITALE? (fornire le refernze)*

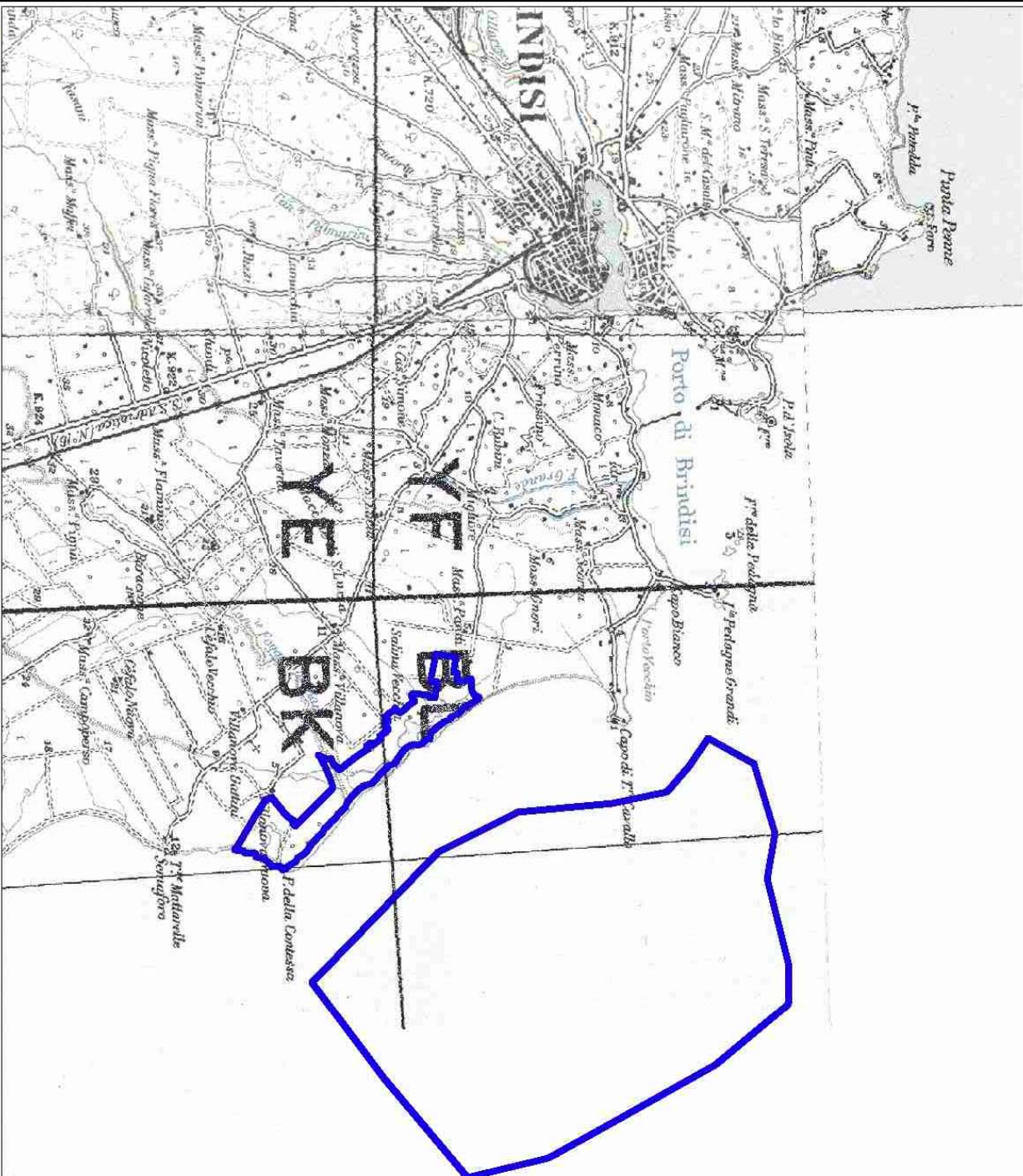
Fotografie aeree allegate

8. DIAPOSITIVE





Ministero dell' Ambiente e della Tutela del Territorio

Regione: Puglia - Codice Sito: IT9140003 - Superficie: 2858ha
Denominazione: Stagni e saline di Punta della Contessa



Legenda

-  sito: IT9140003
-  altri siti

base cartografica: IGM 1:100.000

Data di stampa: Dicembre 2004

Proiezione: UTM - Fusco: 33 - Datum: WGS84
Unità: metri - Scala 1:100.000

