

## **DICHIARAZIONE ASSEVERATA**

(art. 75 del D.P.R. n°445/2000 e ss.mm.ii.)

Oggetto: **DICHIARAZIONE - codice di rintracciabilità VIP\_7374\_STORNARA**

Documento: **C\_15\_ALL.3 – Dichiarazione\_Asseverata\_Area\_Idonea\_FER**

Il sottoscritto **ROMANCIUC arch. Andrea** nato a Nola (NA) il 22.05.1973 e domiciliato in 71121 Foggia alla Vico Teatro n.33, codice fiscale RMNDR73E22F924U, relativamente al PROGETTO DI UN IMPIANTO AGRIVOLTAICO INCLUSO OPERE DI CONNESSIONE E OPERE ANNESSE, in valutazione V.I.A. presso il MiT ed il MiC alla data 31.07.2021, in qualità di tecnico iscritto all'Albo degli Architetti della Provincia di Foggia col n°887, sezione A, con la presente:

- consapevole della necessità della presente dichiarazione per l'apposizione del vincolo di aree idonee FER;

ALTRESI'

- consapevole delle sanzioni penali previste dagli artt.46, 47, 76 del D.P.R. n°445/2000;
- consapevole delle responsabilità penali in caso di dichiarazioni mendaci, ai sensi dell'art.26 della Legge 4 gennaio 1968 n°15;
- consapevole della decadenza dei benefici eventualmente conseguenti al provvedimento emanato sulla base di dichiarazioni non veritiere, ai sensi dall'art.11, comma 3, del D.P.R. 20 ottobre 1998 n°403;
- consapevole di assumere la qualità di persona esercente un servizio di pubblica necessità ai sensi dell'articolo 359 del codice penale e delle sanzioni previste in caso di falsa attestazione resa in tale qualità dall'articolo 481 del codice penale;
- ai sensi e per gli effetti di cui all'art.2 della Legge n°15/1968 e all'art.1 del D.P.R. n°403/1998, e sotto la propria personale responsabilità:

### **DICHIARA E ASSEVERA**

" che, ai sensi dell'art.20 comma 8 lettera c-ter del D.Lgs. 199/2021 l'area d'impianto (sedime) rientra nel perimetro avente estensione di 500 metri, dalle aree che hanno vocazione industriale, artigianale e commerciale, siti di interesse nazionale, cave e miniere, da impianti e da stabilimenti (art.158 D.Lgs. 152/2006). In particolare, una parte del progetto corrisponde proprio ad esse, come dichiarato in atti, e precisamente le particelle 54, 55, 89, 102, 112, 148, 152, del Foglio 12, classificate come **D3**, aree per insediamenti produttivi in ambito agricolo. Esiste poi l'area attrezzata (stabilimento) che corrisponde ad un ex Vivaio (particelle 169, 170, 513, 514, Foglio 12). Altresì, il sedime di progetto dell'agrivoltaico dista 34 metri dalla recinzione della Stazione TERNA Stornara 150 KV. Infine, sul sito vi è l'attraversamento di linee elettriche che appartengono ad impianto di produzione RTN. Considerando che, le vecchie tipologie di installazione fotovoltaica e le precedenti connessioni elettriche sono fiscalmente classificate come "opifici", si ritiene, verosimilmente, che la Stazione Terna sia sicuramente un opificio **D1**". "Per tale motivo, il sottoscritto dichiara e certifica che il sedime dell'agrivoltaico è classificato come "area idonea F.E.R." salvo parere avverso e motivato della Pubblica Amministrazione".

Tanto premesso, resta in attesa della quanto mai necessaria "**protocollazione e presa d'atto**".

Allega: copia documento di identità del sottoscrittore, CDU delle aree, ambiente GIS, mappa illustrativa.

Foggia, 18/07/2022

In fede.

Romanciuc arch. Andrea


Cognome **ROMANCIUC**  
 Nome **ANDREA**  
 nato il **22/05/1973**  
 (atto n. **351** P. **I** SA **1974** )  
 a **NOLA (NA)** (.....)  
 Cittadinanza **ITALIANA**  
 Residenza **CASTELFRANCO IN MISCANO**  
 Via **VICO PIANOZZO N. 3**  
 Stato civile.....  
 Professione **ARCHITETTO**  
 CONNOTATI E CONTRASSEGNI SALIENTI  
 Statura **m. 1.75**  
 Capelli **RADI CASTANI**  
 Occhi **VERDI**  
 Segni particolari **===**

  
 Firma del titolare *Andrea Romanciuc*  
**CASTELFRANCO IN MISCANO** ..... **12/10/2017**  
 Impronta del dito indice sinistro  
 SINDACO  
 UFFICIALE  


Scade il 22/05/2028


Diritti segr. 0,26  
 4.12.2 c.i. 10,33




AY 2688341



IPZS. SPA - O.C.V. - ROMA

REPUBBLICA ITALIANA  
  
 COMUNE DI  
**CASTELFRANCO IN MISCANO**  
**CARTA D'IDENTITA'**  
 N° **AY 2688341**  
 DI  
**ROMANCIUC ANDREA**

IPZS. EUROPEA DI ASSICURAZIONI S.p.A.  
  
**ROMANCIUC**  
**ANDREA** **22/05/1973**  
**RMNDR73E22F924U** **SSN-MIN SALUTE - 500001**  
**80380001605011409566** **08/11/2023**

REPUBBLICA ITALIANA  
**TESSERA SANITARIA**  
 CARTA REGIONALE DEI SERVIZI  
  
 07/2015  
 CARTA NAZIONALE DEI SERVIZI  
  
 Codice Fiscale **RMNDR73E22F924U** Sesso **M**  
 Cognome **ROMANCIUC**  
 Nome **ANDREA**  
 Data di scadenza **08/11/2023**  
 Luogo di nascita **NOLA**  
 Provincia **NA**  
 Data di nascita **22/05/1973**  
 Dati sanitari regionali  




# COMUNE DI STORNARA

Provincia di Foggia

Via E. Fieramosca, 24 - C.A.P. 71047 - Codice univoco: UFCF4D

C.F./P.I. 00397570714 Tel. 0885-331204 – fax 331225

e-mail: [vettore@comune.stornara.fg.it](mailto:vettore@comune.stornara.fg.it) pec: [tecnico@pec.comune.stornara.fg.it](mailto:tecnico@pec.comune.stornara.fg.it)

V Settore  
Assetto del Territorio e LL.PP.

Prot. 7645 DEL 26/11/2021

Pratica numero URB/2021/00056/CDU

Marca da bollo id n. 01201226017540



## CERTIFICATO DI DESTINAZIONE URBANISTICA

### IL RESPONSABILE DEL PROCEDIMENTO

Vista la domanda di Andrea Romanciuc (C.F. RMNDR73E22F924U) presentata in data 12/11/2021 con prot. n° 7328 intesa ad ottenere la destinazione urbanistica alla data odierna/del 23/11/2021 dell'area censita al Catasto di questo Comune con i mappali:

- Foglio 12 Numero 12
- Foglio 12 Numero 25
- Foglio 12 Numero 54
- Foglio 12 Numero 55
- Foglio 12 Numero 57
- Foglio 12 Numero 58
- Foglio 12 Numero 59
- Foglio 12 Numero 60
- Foglio 12 Numero 61
- Foglio 12 Numero 62
- Foglio 12 Numero 63
- Foglio 12 Numero 64
- Foglio 12 Numero 65
- Foglio 12 Numero 69
- Foglio 12 Numero 78

- Foglio 12 Numero 89
- Foglio 12 Numero 90
- Foglio 12 Numero 102
- Foglio 12 Numero 111
- Foglio 12 Numero 112
- Foglio 12 Numero 147
- Foglio 12 Numero 148
- Foglio 12 Numero 152
- Foglio 12 Numero 153
- Foglio 12 Numero 154
- Foglio 12 Numero 155
- Foglio 12 Numero 156
- Foglio 12 Numero 158
- Foglio 12 Numero 169
- Foglio 12 Numero 170
- Foglio 12 Numero 180
- Foglio 12 Numero 513
- Foglio 12 Numero 154
- Foglio 13 Numero 56
- Foglio 13 Numero 79
- Foglio 13 Numero 141

- **Vista** la documentazione catastale allegata alla predetta domanda;
- **Visto** il Piano Regolatore Generale vigente, approvato con delibera di Giunta Regionale n. 5538 del 06/12/1995;
- **Visto** il versamento dei diritti di segreteria;
- **Visti** gli artt. 107 e 109 del Decreto legislativo 18 agosto 2000, n. 267;
- **Visto** il Piano di Bacino per l'Assetto Idrogeologico (PAI) - Regione Puglia, aggiornato all'attualità;
- **Vista** la Delibera di G. R. del 15/12/2000, n. 1748, pubblicata sul B.U.R.P. n. 6 del 11/01/2001, approvazione definitiva del PUTT - Piano Territoriale Tematico per il Paesaggio;
- **Visto** il R.D. del 30/12/1923 n. 3267, in materia dei vincoli idrogeologici;
- **Visto** il PPTR approvato dalla Regione Puglia con delibera di Giunta Regionale n. 176 del 16/02/2015, pubblicato sul B.U.R.P. n. 40 del 23/03/2015;
- **Vista** la deliberazione di Giunta Regionale, con la deliberazione n. 240 del 08.03.2016, pubblicata sul BURP n. 32 del 22/03/2016, con la quale ha approvato alcuni

aggiornamenti e rettifiche degli elaborati del Piano Paesaggistico Territoriale Regionale, ai sensi dell'art. 104 e dell'art. 108 delle Norme Tecniche di Attuazione;

- **Considerati** gli elementi presentati con la domanda e le risultanze degli atti e della documentazione tecnica in possesso di questo Ufficio.
- **Visto** l'art. 30 del Decreto del Presidente della Repubblica 06/06/2001, n. 380;

### **CERTIFICA**

che i mappali inclusi nella richiesta sono soggetti alle seguenti prescrizioni urbanistiche:

#### **Comune 1962 Foglio 12 Particella 12**

##### **STORNARA**

##### **01 - STRUMENTI DI PIANIFICAZIONE LOCALE**

###### **PIANO REGOLATORE GENERALE**

- Piano Regolatore Generale
  - \*E1 - P.R.G. - Zona E1 - Verde agricolo (pari al 100,0%)
    - o NTA\_PRG - Art. 7.1
    - o NTA\_PRG - Art. 12

#### **Comune 1962 Foglio 12 Particella 25**

##### **STORNARA**

##### **01 - STRUMENTI DI PIANIFICAZIONE LOCALE**

###### **PIANO REGOLATORE GENERALE**

- Piano Regolatore Generale
  - \*E1 - P.R.G. - Zona E1 - Verde agricolo (pari al 100,0%)
    - o NTA\_PRG - Art. 7.1
    - o NTA\_PRG - Art. 12

#### **Comune 1962 Foglio 12 Particella 54**

##### **STORNARA**

##### **01 - STRUMENTI DI PIANIFICAZIONE LOCALE**

###### **PIANO REGOLATORE GENERALE**

- Piano Regolatore Generale
  - \*D3 - P.R.G. - Zona D3 - Insediamenti produttivi agricoli (pari al 98,0%)
    - o NTA\_PRG - Art. 11
  - \*SEDE STRADALE - P.R.G. - Zona verde pubblico in sede stradale (pari al 0,2%)
    - o NTA\_PRG - Art. 7.7
  - \*STRADA - P.R.G. - Sede stradale (pari al 1,7%)
    - o NTA\_PRG - Art. 7.7

##### **02 - PIANO PAESAGGISTICO TERRITORIALE REGIONALE - PUGLIA**

###### **6.3.1 - COMPONENTI CULTURALI E INSEDIATIVE**

- UCP - Area rispetto rete tratturi
  - \*Area rispetto rete tratturi (pari al 51,3%)
    - o Norme Tecniche di Attuazione - PPTR - Art. 77

- o Norme Tecniche di Attuazione - PPTR - Art. 78
- o Norme Tecniche di Attuazione - PPTR - Art. 81
- o Norme Tecniche di Attuazione - PPTR - Art. 82
- o Norme Tecniche di Attuazione - PPTR - Art. 83
  - UCP - Stratificazione insediativa rete tratturi
    - \*Stratificazione Insediativa Rete Tratturi - Regio Tratturo Foggia Ofanto (pari al 0,4%)
- o Norme Tecniche di Attuazione - PPTR - Art. 77
- o Norme Tecniche di Attuazione - PPTR - Art. 78
- o Norme Tecniche di Attuazione - PPTR - Art. 81
- o Norme Tecniche di Attuazione - PPTR - Art. 82
- o Norme Tecniche di Attuazione - PPTR - Art. 83

## **Comune 1962 Foglio 12 Particella 55**

### **STORNARA**

#### **01 - STRUMENTI DI PIANIFICAZIONE LOCALE**

##### PIANO REGOLATORE GENERALE

- Piano Regolatore Generale
  - \*D3 - P.R.G. - Zona D3 - Insediamenti produttivi agricoli (pari al 15,2%)
- o NTA\_PRG - Art. 11
  - \*E1 - P.R.G. - Zona E1 - Verde agricolo (pari al 66,9%)
- o NTA\_PRG - Art. 7.1
- o NTA\_PRG - Art. 12
  - \*SEDE STRADALE - P.R.G. - Zona verde pubblico in sede stradale (pari al 1,1%)
- o NTA\_PRG - Art. 7.7
  - \*STRADA - P.R.G. - Sede stradale (pari al 16,8%)
- o NTA\_PRG - Art. 7.7

## **Comune 1962 Foglio 12 Particella 57**

### **STORNARA**

#### **01 - STRUMENTI DI PIANIFICAZIONE LOCALE**

##### PIANO REGOLATORE GENERALE

- Piano Regolatore Generale
  - \*E1 - P.R.G. - Zona E1 - Verde agricolo (pari al 77,1%)
- o NTA\_PRG - Art. 7.1
- o NTA\_PRG - Art. 12
  - \*RISPETTO STRADALE - P.R.G. - Zona di rispetto stradale (pari al 7,5%)
- o NTA\_PRG - Art. 7.3
  - \*SEDE STRADALE - P.R.G. - Zona verde pubblico in sede stradale (pari al 0,2%)
- o NTA\_PRG - Art. 7.7
  - \*STRADA - P.R.G. - Sede stradale (pari al 15,2%)
- o NTA\_PRG - Art. 7.7

## 02 - PIANO PAESAGGISTICO TERRITORIALE REGIONALE - PUGLIA

### 6.3.1 - COMPONENTI CULTURALI E INSEDIATIVE

- UCP - Area rispetto siti storico culturali
  - \*Area rispetto siti storico culturali (pari al 6,6%)
- Norme Tecniche di Attuazione - PPTR - Art. 77
- Norme Tecniche di Attuazione - PPTR - Art. 78
- Norme Tecniche di Attuazione - PPTR - Art. 81
- Norme Tecniche di Attuazione - PPTR - Art. 82
- Norme Tecniche di Attuazione - PPTR - Art. 83

### Comune I962 Foglio 12 Particella 58

#### STORNARA

### 01 - STRUMENTI DI PIANIFICAZIONE LOCALE

#### PIANO REGOLATORE GENERALE

- Piano Regolatore Generale
  - \*E1 - P.R.G. - Zona E1 - Verde agricolo (pari al 88,3%)
- NTA\_PRG - Art. 7.1
- NTA\_PRG - Art. 12
  - \*RISPETTO STRADALE - P.R.G. - Zona di rispetto stradale (pari al 11,7%)
- NTA\_PRG - Art. 7.3

### Comune I962 Foglio 12 Particella 59

#### STORNARA

### 01 - STRUMENTI DI PIANIFICAZIONE LOCALE

#### PIANO REGOLATORE GENERALE

- Piano Regolatore Generale
  - \*E1 - P.R.G. - Zona E1 - Verde agricolo (pari al 100,0%)
- NTA\_PRG - Art. 7.1
- NTA\_PRG - Art. 12

### Comune I962 Foglio 12 Particella 60

#### STORNARA

### 01 - STRUMENTI DI PIANIFICAZIONE LOCALE

#### PIANO REGOLATORE GENERALE

- Piano Regolatore Generale
  - \*E1 - P.R.G. - Zona E1 - Verde agricolo (pari al 100,0%)
- NTA\_PRG - Art. 7.1
- NTA\_PRG - Art. 12

### Comune I962 Foglio 12 Particella 61

#### STORNARA

## **01 - STRUMENTI DI PIANIFICAZIONE LOCALE**

### **PIANO REGOLATORE GENERALE**

- Piano Regolatore Generale
  - \*E1 - P.R.G. - Zona E1 - Verde agricolo (pari al 100,0%)
- NTA\_PRG - Art. 7.1
- NTA\_PRG - Art. 12

## **Comune 1962 Foglio 12 Particella 62**

### **STORNARA**

## **01 - STRUMENTI DI PIANIFICAZIONE LOCALE**

### **PIANO REGOLATORE GENERALE**

- Piano Regolatore Generale
  - \*E1 - P.R.G. - Zona E1 - Verde agricolo (pari al 97,2%)
- NTA\_PRG - Art. 7.1
- NTA\_PRG - Art. 12
  - \*RISPETTO STRADALE - P.R.G. - Zona di rispetto stradale (pari al 2,8%)
- NTA\_PRG - Art. 7.3

## **Comune 1962 Foglio 12 Particella 63**

### **STORNARA**

## **01 - STRUMENTI DI PIANIFICAZIONE LOCALE**

### **PIANO REGOLATORE GENERALE**

- Piano Regolatore Generale
  - \*E1 - P.R.G. - Zona E1 - Verde agricolo (pari al 100,0%)
- NTA\_PRG - Art. 7.1
- NTA\_PRG - Art. 12

## **Comune 1962 Foglio 12 Particella 64**

### **STORNARA**

## **01 - STRUMENTI DI PIANIFICAZIONE LOCALE**

### **PIANO REGOLATORE GENERALE**

- Piano Regolatore Generale
  - \*E1 - P.R.G. - Zona E1 - Verde agricolo (pari al 100,0%)
- NTA\_PRG - Art. 7.1
- NTA\_PRG - Art. 12

## **Comune 1962 Foglio 12 Particella 65**

### **STORNARA**

## **01 - STRUMENTI DI PIANIFICAZIONE LOCALE**

### **PIANO REGOLATORE GENERALE**

- Piano Regolatore Generale



- \*E1 - P.R.G. - Zona E1 - Verde agricolo (pari al 100,0%)
- o NTA\_PRG - Art. 7.1
- o NTA\_PRG - Art. 12

### **Comune 1962 Foglio 12 Particella 69**

#### **STORNARA**

#### **01 - STRUMENTI DI PIANIFICAZIONE LOCALE**

##### **PIANO REGOLATORE GENERALE**

- Piano Regolatore Generale
  - \*E1 - P.R.G. - Zona E1 - Verde agricolo (pari al 100,0%)
- o NTA\_PRG - Art. 7.1
- o NTA\_PRG - Art. 12

### **Comune 1962 Foglio 12 Particella 78**

#### **STORNARA**

#### **01 - STRUMENTI DI PIANIFICAZIONE LOCALE**

##### **PIANO REGOLATORE GENERALE**

- Piano Regolatore Generale
  - \*E1 - P.R.G. - Zona E1 - Verde agricolo (pari al 100,0%)
- o NTA\_PRG - Art. 7.1
- o NTA\_PRG - Art. 12

### **Comune 1962 Foglio 12 Particella 89**

#### **STORNARA**

#### **01 - STRUMENTI DI PIANIFICAZIONE LOCALE**

##### **PIANO REGOLATORE GENERALE**

- Piano Regolatore Generale
  - \*D3 - P.R.G. - Zona D3 - Insediamenti produttivi agricoli (pari al 2,5%)
- o NTA\_PRG - Art. 11
- o NTA\_PRG - Art. 7.1
- o NTA\_PRG - Art. 12
- o NTA\_PRG - Art. 7.7
  - \*SEDE STRADALE - P.R.G. - Zona verde pubblico in sede stradale (pari al 2,8%)
  - \*STRADA - P.R.G. - Sede stradale (pari al 6,8%)
- o NTA\_PRG - Art. 7.7

### **Comune 1962 Foglio 12 Particella 90**

#### **STORNARA**

#### **01 - STRUMENTI DI PIANIFICAZIONE LOCALE**

##### **PIANO REGOLATORE GENERALE**

- Piano Regolatore Generale

- \*E1 - P.R.G. - Zona E1 - Verde agricolo (pari al 96,2%)

- NTA\_PRG - Art. 7.1

- NTA\_PRG - Art. 12

- \*RISPETTO STRADALE - P.R.G. - Zona di rispetto stradale (pari al 3,8%)

- NTA\_PRG - Art. 7.3

## **02 - PIANO PAESAGGISTICO TERRITORIALE REGIONALE - PUGLIA**

### **6.3.1 - COMPONENTI CULTURALI E INSEDIATIVE**

- UCP - Area rispetto siti storico culturali

- \*Area rispetto siti storico culturali (pari al 0,2%)

- Norme Tecniche di Attuazione - PPTR - Art. 77

- Norme Tecniche di Attuazione - PPTR - Art. 78

- Norme Tecniche di Attuazione - PPTR - Art. 81

- Norme Tecniche di Attuazione - PPTR - Art. 82

- Norme Tecniche di Attuazione - PPTR - Art. 83

## **Comune I962 Foglio 12 Particella 102**

### **STORNARA**

## **01 - STRUMENTI DI PIANIFICAZIONE LOCALE**

### **PIANO REGOLATORE GENERALE**

- Piano Regolatore Generale

- \*D3 - P.R.G. - Zona D3 - Insediamenti produttivi agricoli (pari al 53,3%)

- NTA\_PRG - Art. 11

- \*E1 - P.R.G. - Zona E1 - Verde agricolo (pari al 19,3%)

- NTA\_PRG - Art. 7.1

- NTA\_PRG - Art. 12

- \*SEDE STRADALE - P.R.G. - Zona verde pubblico in sede stradale (pari al 10,0%)

- NTA\_PRG - Art. 7.7

- \*STRADA - P.R.G. - Sede stradale (pari al 17,4%)

- NTA\_PRG - Art. 7.7

## **02 - PIANO PAESAGGISTICO TERRITORIALE REGIONALE - PUGLIA**

### **6.3.1 - COMPONENTI CULTURALI E INSEDIATIVE**

- UCP - Area rispetto rete tratturi

- \*Area rispetto rete tratturi (pari al 25,5%)

- Norme Tecniche di Attuazione - PPTR - Art. 77

- Norme Tecniche di Attuazione - PPTR - Art. 78

- Norme Tecniche di Attuazione - PPTR - Art. 81

- Norme Tecniche di Attuazione - PPTR - Art. 82

- Norme Tecniche di Attuazione - PPTR - Art. 83

- UCP - Area rispetto siti storico culturali

- \*Area rispetto siti storico culturali (pari al 13,1%)

- Norme Tecniche di Attuazione - PPTR - Art. 77

- Norme Tecniche di Attuazione - PPTR - Art. 78

- o Norme Tecniche di Attuazione - PPTR - Art. 81
- o Norme Tecniche di Attuazione - PPTR - Art. 82
- o Norme Tecniche di Attuazione - PPTR - Art. 83

- UCP - Stratificazione insediativa rete tratturi

- \*Stratificazione Insediativa Rete Tratturi - Regio Tratturo Foggia Ofanto (pari al 0,1%)

- o Norme Tecniche di Attuazione - PPTR - Art. 77
- o Norme Tecniche di Attuazione - PPTR - Art. 78
- o Norme Tecniche di Attuazione - PPTR - Art. 81
- o Norme Tecniche di Attuazione - PPTR - Art. 82
- o Norme Tecniche di Attuazione - PPTR - Art. 83

## **Comune 1962 Foglio 12 Particella 111**

### **STORNARA**

#### **01 - STRUMENTI DI PIANIFICAZIONE LOCALE**

##### **PIANO REGOLATORE GENERALE**

- Piano Regolatore Generale

- \*E1 - P.R.G. - Zona E1 - Verde agricolo (pari al 100,0%)

- o NTA\_PRG - Art. 7.1
- o NTA\_PRG - Art. 12

## **Comune 1962 Foglio 12 Particella 112**

### **STORNARA**

#### **01 - STRUMENTI DI PIANIFICAZIONE LOCALE**

##### **PIANO REGOLATORE GENERALE**

- Piano Regolatore Generale

- \*D3 - P.R.G. - Zona D3 - Insediamenti produttivi agricoli (pari al 13,1%)

- o NTA\_PRG - Art. 11

- \*E1 - P.R.G. - Zona E1 - Verde agricolo (pari al 0,6%)

- o NTA\_PRG - Art. 7.1
- o NTA\_PRG - Art. 12

- \*SEDE STRADALE - P.R.G. - Zona verde pubblico in sede stradale (pari al 25,7%)

- o NTA\_PRG - Art. 7.7

- \*STRADA - P.R.G. - Sede stradale (pari al 60,6%)

- o NTA\_PRG - Art. 7.7

#### **02 - PIANO PAESAGGISTICO TERRITORIALE REGIONALE - PUGLIA**

##### **6.3.1 - COMPONENTI CULTURALI E INSEDIATIVE**

- UCP - Stratificazione insediativa rete tratturi

- \*Stratificazione Insediativa Rete Tratturi - Regio Tratturo Foggia Ofanto (pari al 100,0%)

- o Norme Tecniche di Attuazione - PPTR - Art. 77
- o Norme Tecniche di Attuazione - PPTR - Art. 78

- o Norme Tecniche di Attuazione - PPTR - Art. 81
- o Norme Tecniche di Attuazione - PPTR - Art. 82
- o Norme Tecniche di Attuazione - PPTR - Art. 83

## **Comune 1962 Foglio 12 Particella 147**

### **STORNARA**

#### **01 - STRUMENTI DI PIANIFICAZIONE LOCALE**

##### PIANO REGOLATORE GENERALE

- Piano Regolatore Generale
  - \*E1 - P.R.G. - Zona E1 - Verde agricolo (pari al 100,0%)
- o NTA\_PRG - Art. 7.1
- o NTA\_PRG - Art. 12

## **Comune 1962 Foglio 12 Particella 148**

### **STORNARA**

#### **01 - STRUMENTI DI PIANIFICAZIONE LOCALE**

##### PIANO REGOLATORE GENERALE

- Piano Regolatore Generale
  - \*D3 - P.R.G. - Zona D3 - Insediamenti produttivi agricoli (pari al 28,5%)
- o NTA\_PRG - Art. 11
  - \*SEDE STRADALE - P.R.G. - Zona verde pubblico in sede stradale (pari al 5,8%)
- o NTA\_PRG - Art. 7.7
  - \*STRADA - P.R.G. - Sede stradale (pari al 65,7%)
- o NTA\_PRG - Art. 7.7

#### **02 - PIANO PAESAGGISTICO TERRITORIALE REGIONALE - PUGLIA**

##### 6.3.1 - COMPONENTI CULTURALI E INSEDIATIVE

- UCP - Stratificazione insediativa rete tratturi
  - \*Stratificazione Insediativa Rete Tratturi - Regio Tratturo Foggia Ofanto (pari al 100,0%)
- o Norme Tecniche di Attuazione - PPTR - Art. 77
- o Norme Tecniche di Attuazione - PPTR - Art. 78
- o Norme Tecniche di Attuazione - PPTR - Art. 81
- o Norme Tecniche di Attuazione - PPTR - Art. 82
- o Norme Tecniche di Attuazione - PPTR - Art. 83

## **Comune 1962 Foglio 12 Particella 152**

### **STORNARA**

#### **01 - STRUMENTI DI PIANIFICAZIONE LOCALE**

##### PIANO REGOLATORE GENERALE

- Piano Regolatore Generale
  - \*D3 - P.R.G. - Zona D3 - Insediamenti produttivi agricoli (pari al 37,6%)
- o NTA\_PRG - Art. 11

- \*E1 - P.R.G. - Zona E1 - Verde agricolo (pari al 40,3%)
  - o NTA\_PRG - Art. 7.1
  - o NTA\_PRG - Art. 12
- \*SEDE STRADALE - P.R.G. - Zona verde pubblico in sede stradale (pari al 10,5%)
  - o NTA\_PRG - Art. 7.7
- \*STRADA - P.R.G. - Sede stradale (pari al 11,6%)
  - o NTA\_PRG - Art. 7.7

### **Comune I962 Foglio 12 Particella 153**

#### **STORNARA**

#### **01 - STRUMENTI DI PIANIFICAZIONE LOCALE**

##### **PIANO REGOLATORE GENERALE**

- Piano Regolatore Generale
  - \*E1 - P.R.G. - Zona E1 - Verde agricolo (pari al 94,9%)
    - o NTA\_PRG - Art. 7.1
    - o NTA\_PRG - Art. 12
  - \*STRADA - P.R.G. - Sede stradale (pari al 5,1%)
    - o NTA\_PRG - Art. 7.7

### **Comune I962 Foglio 12 Particella 154**

#### **STORNARA**

#### **01 - STRUMENTI DI PIANIFICAZIONE LOCALE**

##### **PIANO REGOLATORE GENERALE**

- Piano Regolatore Generale
  - \*E1 - P.R.G. - Zona E1 - Verde agricolo (pari al 100,0%)
    - o NTA\_PRG - Art. 7.1
    - o NTA\_PRG - Art. 12

### **Comune I962 Foglio 12 Particella 155**

#### **STORNARA**

#### **01 - STRUMENTI DI PIANIFICAZIONE LOCALE**

##### **PIANO REGOLATORE GENERALE**

- Piano Regolatore Generale
  - \*E1 - P.R.G. - Zona E1 - Verde agricolo (pari al 100,0%)
    - o NTA\_PRG - Art. 7.1
    - o NTA\_PRG - Art. 12

### **Comune I962 Foglio 12 Particella 156**

#### **STORNARA**

#### **01 - STRUMENTI DI PIANIFICAZIONE LOCALE**

##### **PIANO REGOLATORE GENERALE**

- Piano Regolatore Generale
  - \*E1 - P.R.G. - Zona E1 - Verde agricolo (pari al 100,0%)
- NTA\_PRG - Art. 7.1
- NTA\_PRG - Art. 12

**Comune I962 Foglio 12 Particella 158**

**STORNARA**

**01 - STRUMENTI DI PIANIFICAZIONE LOCALE**

PIANO REGOLATORE GENERALE

- Piano Regolatore Generale
  - \*E1 - P.R.G. - Zona E1 - Verde agricolo (pari al 100,0%)
- NTA\_PRG - Art. 7.1
- NTA\_PRG - Art. 12

**Comune I962 Foglio 12 Particella 169**

**STORNARA**

**01 - STRUMENTI DI PIANIFICAZIONE LOCALE**

PIANO REGOLATORE GENERALE

- Piano Regolatore Generale
  - \*RISPETTO STRADALE - P.R.G. - Zona di rispetto stradale (pari al 100,0%)
- NTA\_PRG - Art. 7.3

**Comune I962 Foglio 12 Particella 170**

**STORNARA**

**01 - STRUMENTI DI PIANIFICAZIONE LOCALE**

PIANO REGOLATORE GENERALE

- Piano Regolatore Generale
  - \*E1 - P.R.G. - Zona E1 - Verde agricolo (pari al 100,0%)
- NTA\_PRG - Art. 7.1
- NTA\_PRG - Art. 12

**Comune I962 Foglio 12 Particella 180**

**STORNARA**

**01 - STRUMENTI DI PIANIFICAZIONE LOCALE**

PIANO REGOLATORE GENERALE

- Piano Regolatore Generale
  - \*E1 - P.R.G. - Zona E1 - Verde agricolo (pari al 100,0%)
- NTA\_PRG - Art. 7.1
- NTA\_PRG - Art. 12

## **Comune 1962 Foglio 12 Particella 513**

### **STORNARA**

#### **01 - STRUMENTI DI PIANIFICAZIONE LOCALE**

##### **PIANO REGOLATORE GENERALE**

- Piano Regolatore Generale

- \*E1 - P.R.G. - Zona E1 - Verde agricolo (pari al 65,4%)

- NTA\_PRG - Art. 7.1

- NTA\_PRG - Art. 12

- \*RISPETTO STRADALE - P.R.G. - Zona di rispetto stradale (pari al 34,6%)

- NTA\_PRG - Art. 7.3

## **Comune 1962 Foglio 12 Particella 154**

### **STORNARA**

#### **01 - STRUMENTI DI PIANIFICAZIONE LOCALE**

##### **PIANO REGOLATORE GENERALE**

- Piano Regolatore Generale

- \*E1 - P.R.G. - Zona E1 - Verde agricolo (pari al 100,0%)

- NTA\_PRG - Art. 7.1

- NTA\_PRG - Art. 12

## **Comune 1962 Foglio 13 Particella 56**

### **STORNARA**

#### **01 - STRUMENTI DI PIANIFICAZIONE LOCALE**

##### **PIANO REGOLATORE GENERALE**

- Piano Regolatore Generale

- \*E1 - P.R.G. - Zona E1 - Verde agricolo (pari al 91,0%)

- NTA\_PRG - Art. 7.1

- NTA\_PRG - Art. 12

- \*RISPETTO STRADALE - P.R.G. - Zona di rispetto stradale (pari al 9,0%)

- NTA\_PRG - Art. 7.3

## **Comune 1962 Foglio 13 Particella 79**

### **STORNARA**

#### **01 - STRUMENTI DI PIANIFICAZIONE LOCALE**

##### **PIANO REGOLATORE GENERALE**

- Piano Regolatore Generale

- \*E1 - P.R.G. - Zona E1 - Verde agricolo (pari al 100,0%)

- NTA\_PRG - Art. 7.1

- NTA\_PRG - Art. 12

## **Comune 1962 Foglio 13 Particella 141**

## STORNARA

### 01 - STRUMENTI DI PIANIFICAZIONE LOCALE

#### PIANO REGOLATORE GENERALE

- Piano Regolatore Generale
  - \*E1 - P.R.G. - Zona E1 - Verde agricolo (pari al 93,9%)
    - NTA\_PRG - Art. 7.1
    - NTA\_PRG - Art. 12
  - \*RISPETTO STRADALE - P.R.G. - Zona di rispetto stradale (pari al 6,1%)
    - NTA\_PRG - Art. 7.3

Il presente certificato conserva validità per un anno dalla data di rilascio se, per dichiarazione dell'alienante o di uno dei dividendi rilasciata negli atti tra vivi, non siano intervenute modificazioni degli strumenti urbanistici.

Le Norme Tecniche di Attuazione sono scaricabili presso il **sito Geoportale Comune di Stornara** > <http://www.comune.stornara.fg.it/> alla sezione > SUE - Geo-Portale > Modulistica.

Link diretto - [Download - Norme Tecniche di Attuazione.](#)

Il presente certificato non può essere prodotto agli organi della pubblica amministrazione o gestori di pubblici servizi.

Stornara, li 23/11/2021

Il Responsabile del procedimento  
(Pizzi Salvatore)

