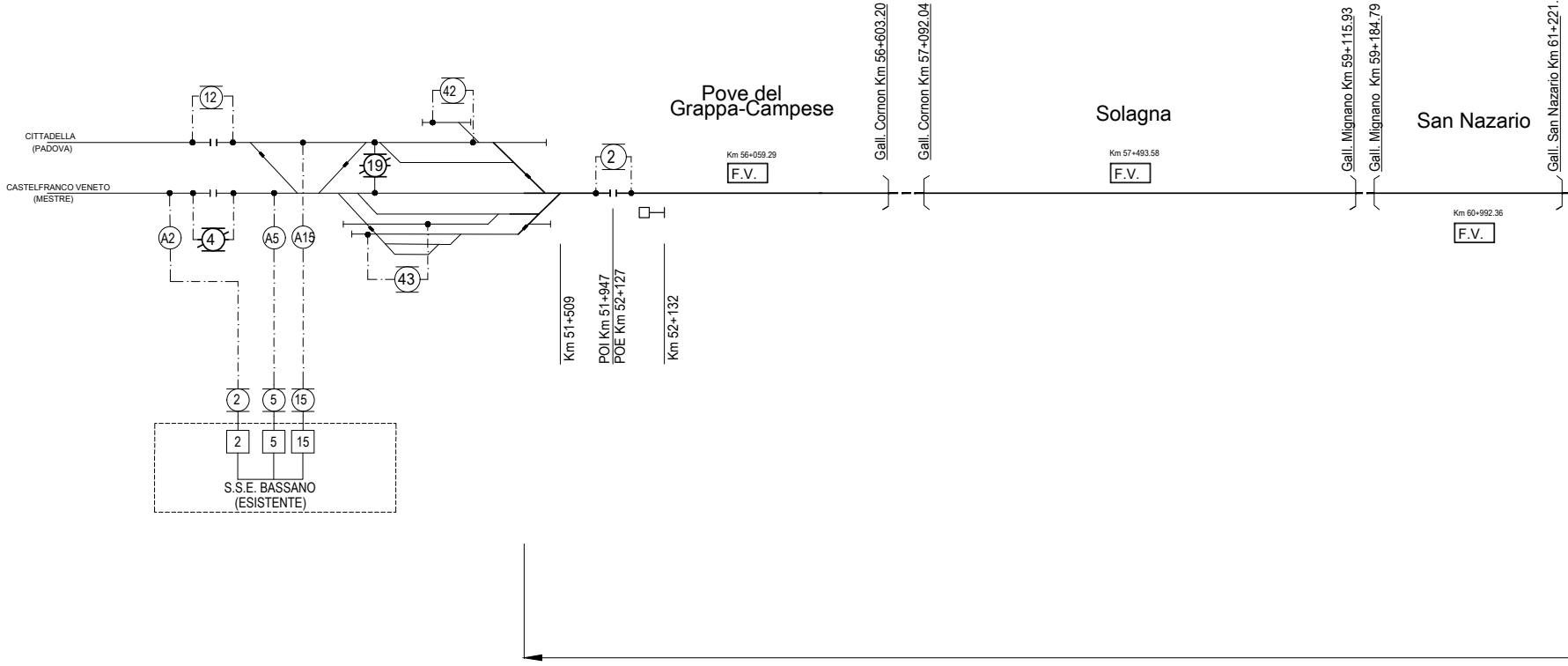
CITTADELLA
(PADOVA)
CASTELFRANCO VENETO
(MESTRE)
12
42
19
2
4
A2
A5
A15
43
Pove del
Grappa-Campese
Km 56+059.29
F.V.
Gall. Cornon Km 56+603.20
Gall. Cornon Km 57+092.04
Solagna
Km 57+493.58
F.V.
Gall. Mignano Km 59+115.93
Gall. Mignano Km 59+184.79
San Nazario
Km 60+992.36
F.V.
Gall. San Nazario Km 61+221.44
Km 51+509
POI Km 51+947
POE Km 52+127
Km 52+132
2
5
15
2
5
15
S.S.E. BASSANO
(ESISTENTE)

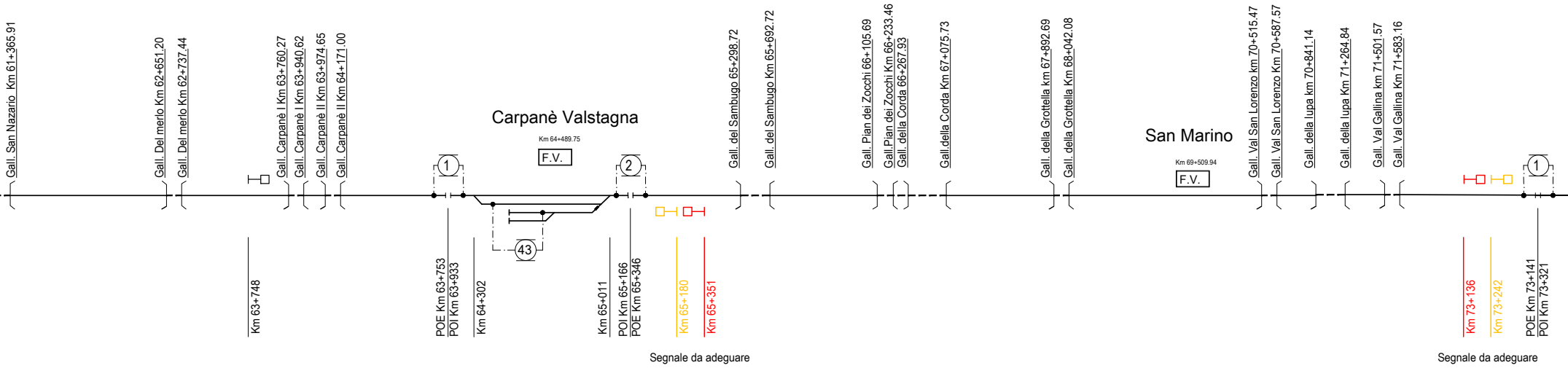
Gall. San Nazario Km 61+365.91
Gall. Del merlo Km 62+651.20
Gall. Del merlo Km 62+737.44
Gall. Carpanè I Km 63+760.27
Gall. Carpanè I Km 63+940.62
Gall. Carpanè II Km 63+974.65
Gall. Carpanè II Km 64+171.00
Carpanè Valstagna
Km 64+489.75
F.V.
1
2
43
Km 63+748
POE Km 63+753
POI Km 63+933
Km 64+302
Km 65+011
POI Km 65+166
POE Km 65+346
Km 65+180
Km 65+351
Segnale da adeguare
Gall. del Sambugo 65+298.72
Gall. del Sambugo Km 65+692.72
Gall. Pian dei Zocchi 66+105.69
Gall.Pian dei Zocchi Km 66+233.46
Gall. della Corda 66+267.93
Gall.della Corda Km 67+075.73
Gall. della Grottella km 67+892.69
Gall. della Grottella Km 68+042.08
San Marino
Km 69+509.94
F.V.
Gall. Val San Lorenzo km 70+515.47
Gall. Val San Lorenzo Km 70+587.57
Gall. della lupa km 70+841.14
Gall. della lupa Km 71+264.84
Gall. Val Gallina km 71+501.57
Gall. Val Gallina Km 71+583.16
1
Km 73+136
Km 73+242
POE Km 73+141
POI Km 73+321
Segnale da adeguare

LOTTO 3

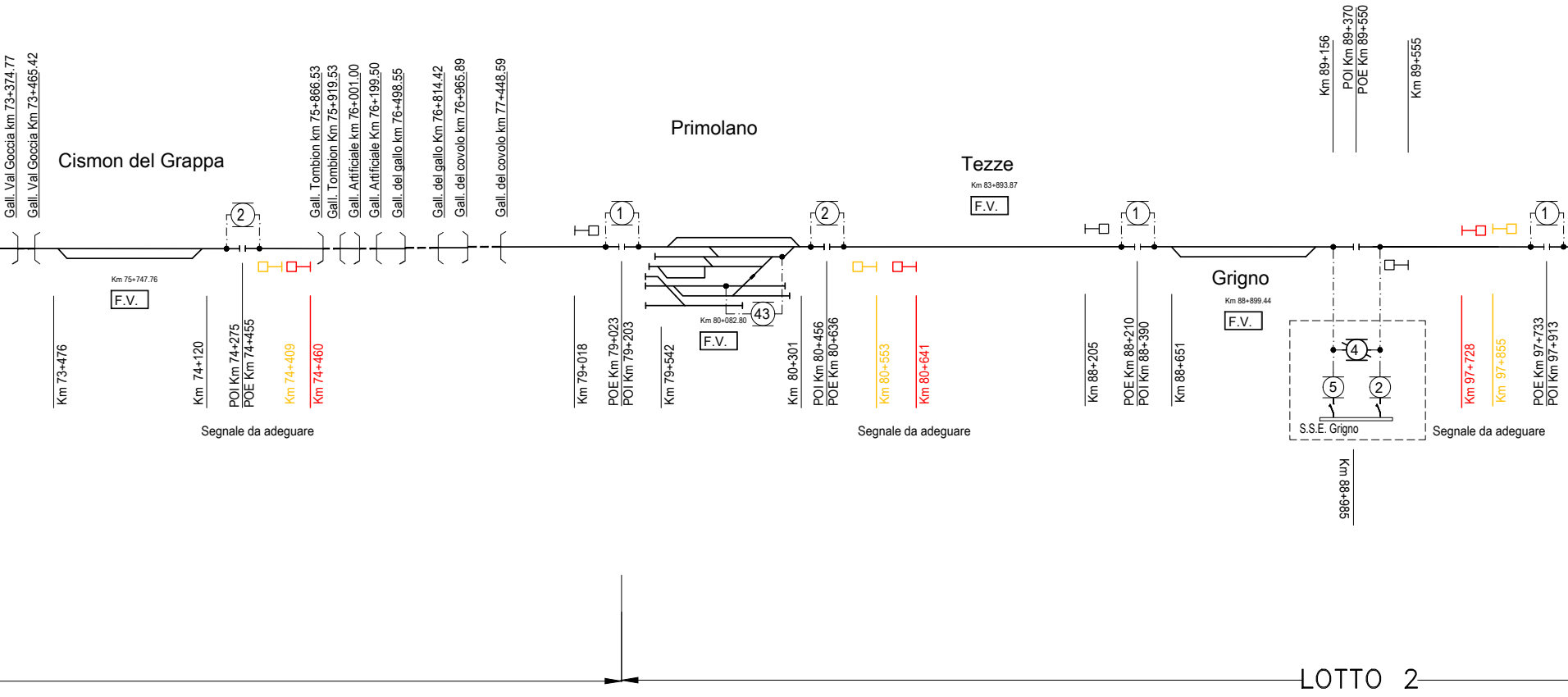
Gall. Val Goccia km 73+374.77
Gall. Val Goccia Km 73+465.42
Cismon del Grappa
2
Km 75+747.76
F.V.
Km 73+476
Km 74+120
POI Km 74+275
POE Km 74+455
Km 74+409
Km 74+460
Segnale da adeguare
Gall. Tombion km 75+866.53
Gall. Tombion Km 75+919.53
Gall. Artificiale km 76+001.00
Gall. Artificiale Km 76+199.50
Gall. del gallo km 76+498.55
Gall. del gallo Km 76+814.42
Gall. del covolo km 76+965.89
Gall. del covolo km 77+448.59
Primolano
1
Km 79+018
POE Km 79+023
POI Km 79+203
Km 79+542
Km 80+082.80
43
F.V.
Km 80+301
2
POI Km 80+456
POE Km 80+636
Km 80+553
Km 80+641
Segnale da adeguare
Tezze
Km 83+893.87
F.V.
1
Km 88+205
POE Km 88+210
POI Km 88+390
Km 88+651
Grigno
Km 88+899.44
F.V.
Km 89+156
POI Km 89+370
POE Km 89+550
Km 89+555
4
5
2
S.S.E. Grigno
Km 88+985
Km 97+728
Km 97+855
Segnale da adeguare
1
POE Km 97+733
POI Km 97+913
LOTTO 2

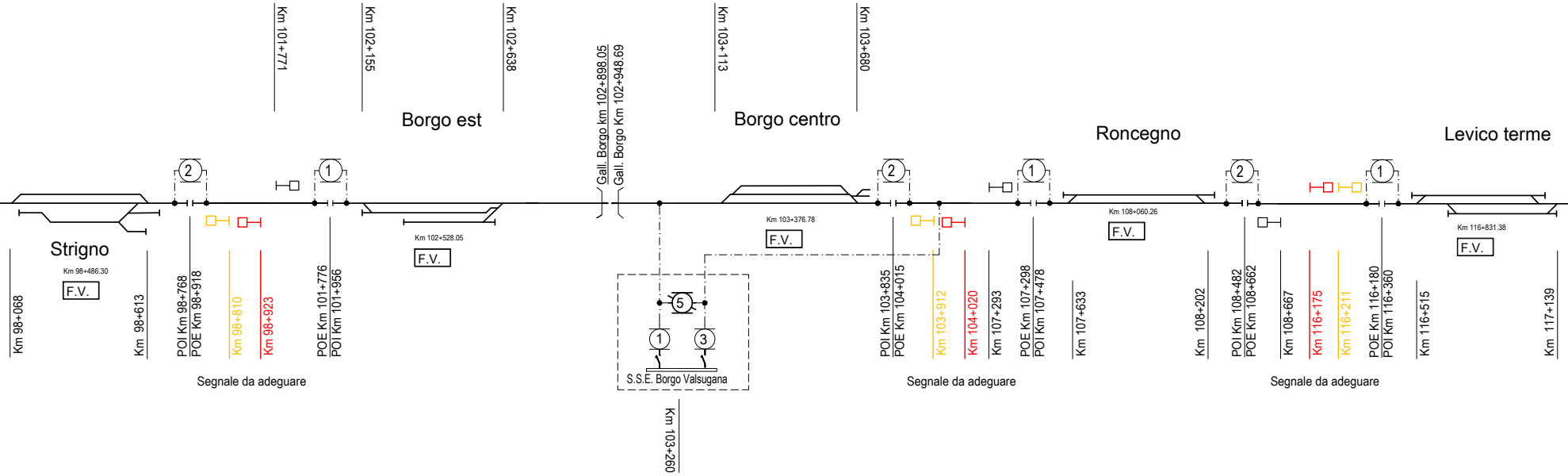
Km 101+771
Km 102+155
Km 102+638
Gall. Borgo km 102+898.05
Gall. Borgo Km 102+948.69
Km 103+113
Km 103+680
Borgo est
Borgo centro
Roncegno
Levico terme
Strigno
2
1
2
1
2
1
Km 98+486.30
F.V.
Km 102+528.05
F.V.
Km 103+376.78
F.V.
Km 108+060.26
F.V.
Km 116+831.38
F.V.
Km 98+068
Km 98+613
POI Km 98+768
POE Km 98+918
Km 98+810
Km 98+923
POE Km 101+776
POI Km 101+956
5
1
3
S.S.E. Borgo Valsugana
Km 103+260
POI Km 103+835
POE Km 104+015
Km 103+912
Km 104+020
Km 107+293
POE Km 107+298
POI Km 107+478
Km 107+633
Km 108+202
POI Km 108+482
POE Km 108+662
Km 108+667
Km 116+175
Km 116+211
POE Km 116+180
POI Km 116+360
Km 116+515
Km 117+139
Segnale da adeguare
Segnale da adeguare
Segnale da adeguare

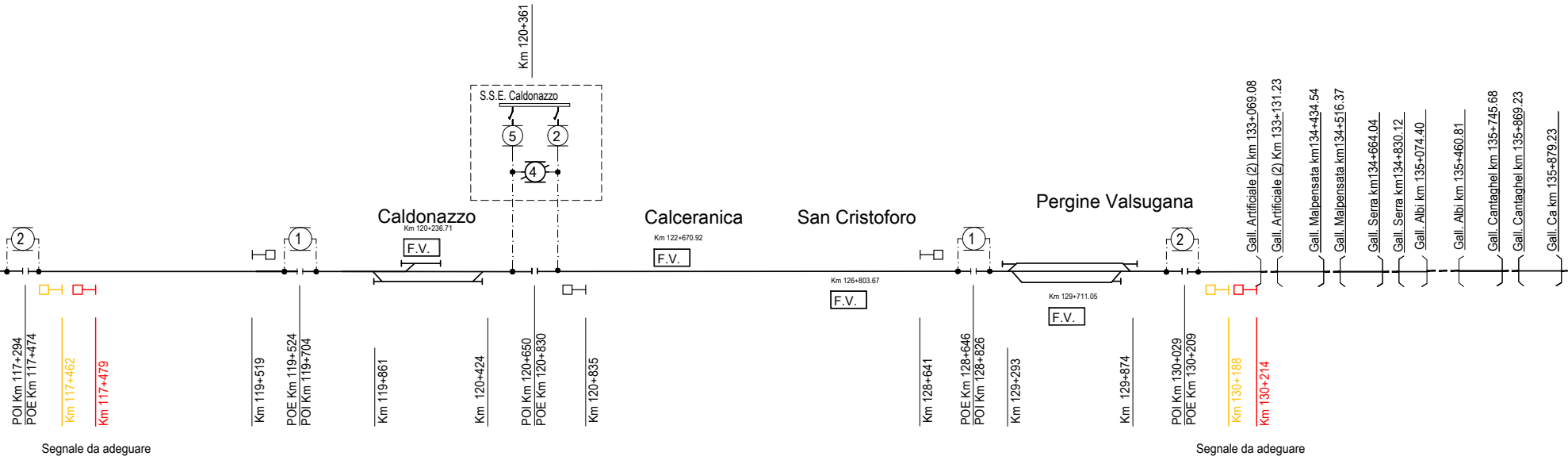
Km 120+361
S.S.E. Caldonazzo
5
2
4
2
1
1
2
Caldonazzo
Km 120+236.71
F.V.
Calceranica
Km 122+670.92
F.V.
San Cristoforo
Km 126+803.67
F.V.
Pergine Valsugana
Km 129+711.05
F.V.
Gall. Artificiale (2) km 133+069.08
Gall. Artificiale (2) Km 133+131.23
Gall. Malpensata km134+434.54
Gall. Malpensata km134+516.37
Gall. Serra km134+664.04
Gall. Serra km134+830.12
Gall. Albi km 135+074.40
Gall. Albi km 135+460.81
Gall. Cantaghel km 135+745.68
Gall. Cantaghel km 135+869.23
Gall. Ca km 135+879.23
POI Km 117+294
POE Km 117+474
Km 117+462
Km 117+479
Km 119+519
POE Km 119+524
POI Km 119+704
Km 119+861
Km 120+424
POI Km 120+650
POE Km 120+830
Km 120+835
Km 128+641
POE Km 128+646
POI Km 128+826
Km 129+293
Km 129+874
POI Km 130+029
POE Km 130+209
Km 130+188
Km 130+214
Segnale da adeguare
Segnale da adeguare

LOTTO 1

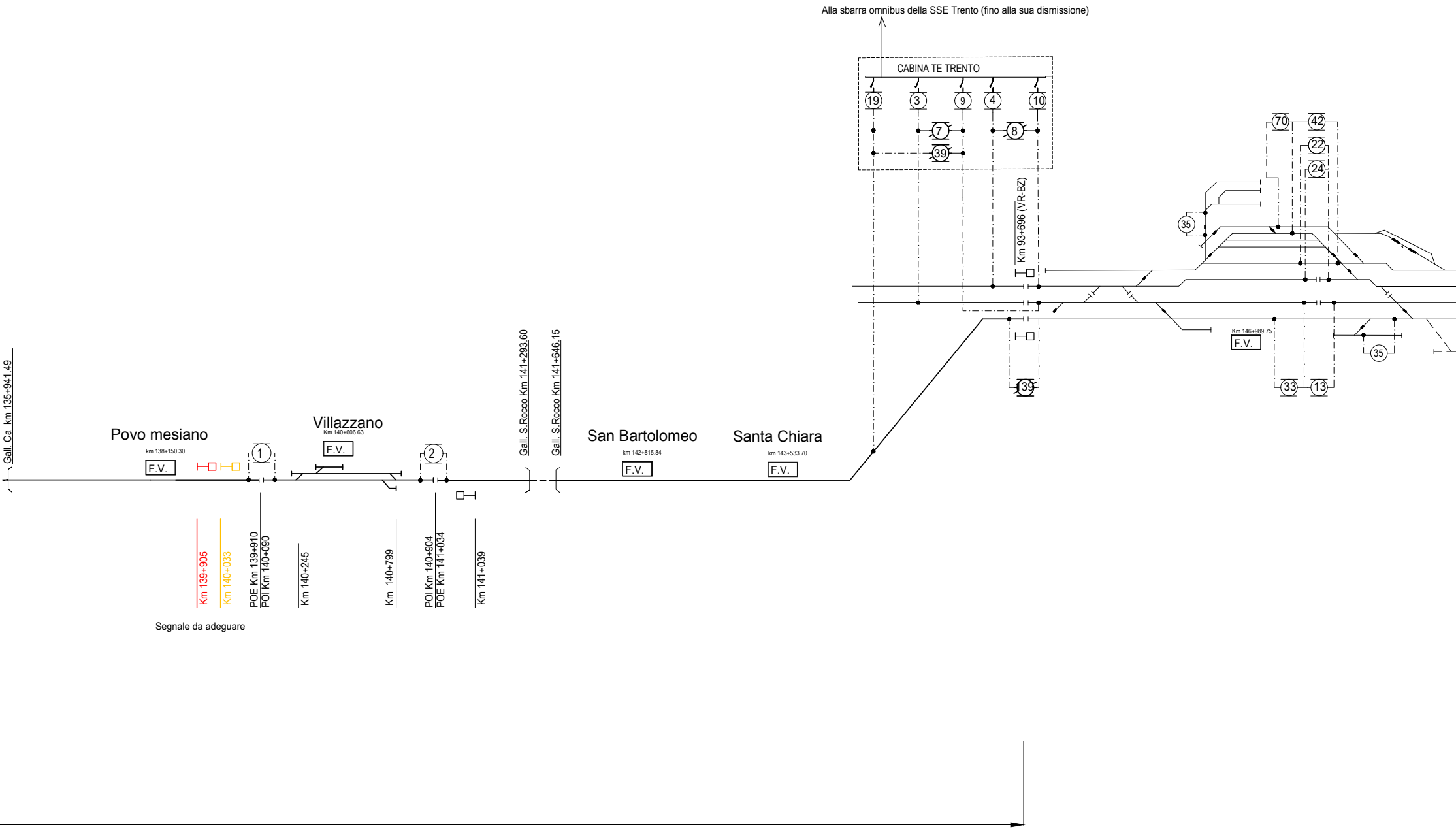
Alla sbarra omnibus della SSE Trento (fino alla sua dismissione)
CABINA TE TRENTO
19
3
9
4
10
7
8
39
70
42
22
24
35
Km 93+696 (VR-BZ)
Km 146+989.75
F.V.
35
139
33
13
Gall. Ca km 135+941.49
Povo mesiano
km 138+150.30
F.V.
1
Villazzano
Km 140+606.63
F.V.
2
Gall. S.Rocco Km 141+293.60
Gall. S.Rocco Km 141+646.15
San Bartolomeo
km 142+815.84
F.V.
Santa Chiara
km 143+533.70
F.V.
Km 139+905
Km 140+033
POE Km 139+910
POI Km 140+090
Km 140+245
Km 140+799
POI Km 140+904
POE Km 141+034
Km 141+039
Segnale da adeguare

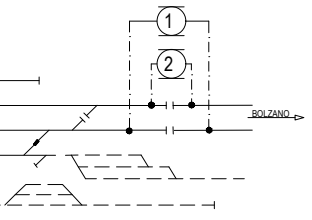

LEGENDA

- Sez. con manovra manuale APERTO
- Sez. con manovra manuale CHIUSO
- Sezionatore telecomandato APERTO
- Sezionatore telecomandato CHIUSO
- (Tx) Dispositivo di messa a terra per gallerie ferroviarie MAT
- Complesso di interconnessione e misura energia con rete RFI
- Isolatore di sezione in legno
- Spazio d'aria
- Tratto in galleria
- Catenaria Rigida
- Alimentatore aereo
- Impianto esistente
- (M) L1
- Conertitore 3600Vc.c./400Va.c.

COMMITTENTE:

RFI RETE FERROVIARIA ITALIANA
GRUPPO FERROVIE DELLO STATO ITALIANE

PROGETTAZIONE:

ITALFERR
GRUPPO FERROVIE DELLO STATO ITALIANE

CUP:J14H20000970001

U.O. ENERGIA E TRAZIONE ELETTRICA

PROGETTO DI FATTIBILITA' TECNICA ED ECONOMICA

ELETTRIFICAZIONE TRENTO-BASSANO DEL GRAPPA

LOTTO 1, 2 3: Tratte Trento-Borgo Valsugana Est, Borgo Valsugana Est-Primolano e Primolano - Bassano Del Grappa

IMPIANTI TE - Schema di alimentazione TE

SCALA:
-

COMMESSA	LOTTO	FASE	ENTE	TIPO DOC.	OPERA/DISCIPLINA	PROGR.	REV.
IT1J	00	R	18	DX	TE0000	001	B

Rev.	Descrizione	Redatto	Data	Verificato	Data	Approvato	Data	Autorizzato Data
A	Emissione definitiva	M. Scatena	Maggio 2021	A. Napolitano	Maggio 2021	S. Lo Presti	Maggio 2021	G. Guidi. Buffarini Settembre 2021
B	Emissione definitiva	A.Papalini	Settembre 2021	N.Carones	Settembre 2021	S. Lo Presti	Settembre 2021	ITALFERR S.p.A. U.O. Tecnologie Centro Ing. Guido Guidi Buffarini Ordine Ingegneri Provincia di Roma n° 17812

File: IT1J00R18DXTE0000001B

n. Elab.: