PLANIMETRIA – da km 141+000 a km 146+989

Scala 1:5000

PROFILO LINEA STORICA – da km 138+000 a km 146+989

Scala 1:10.000/500

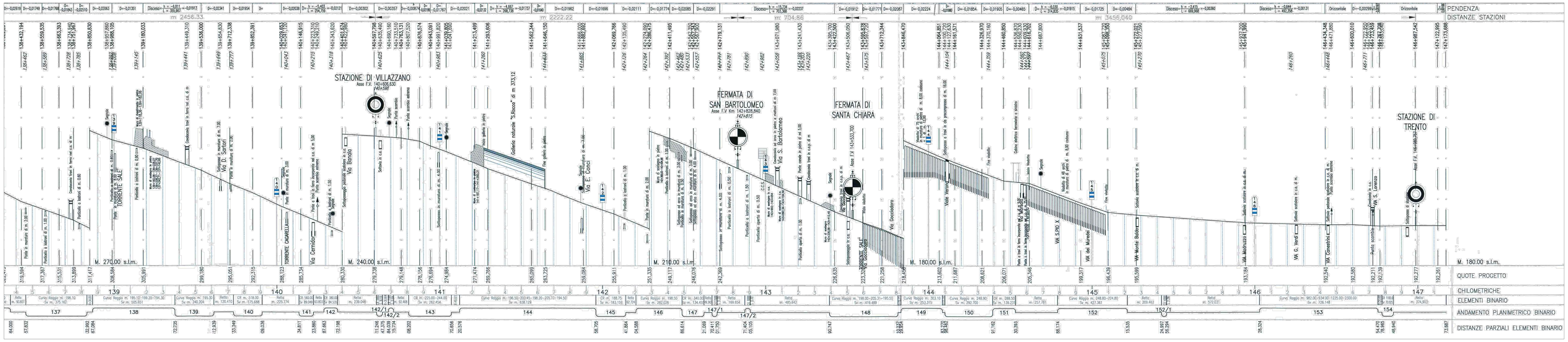

PLANIMETRIA – da km 138+000 a km 141+000

Scala 1:5.000

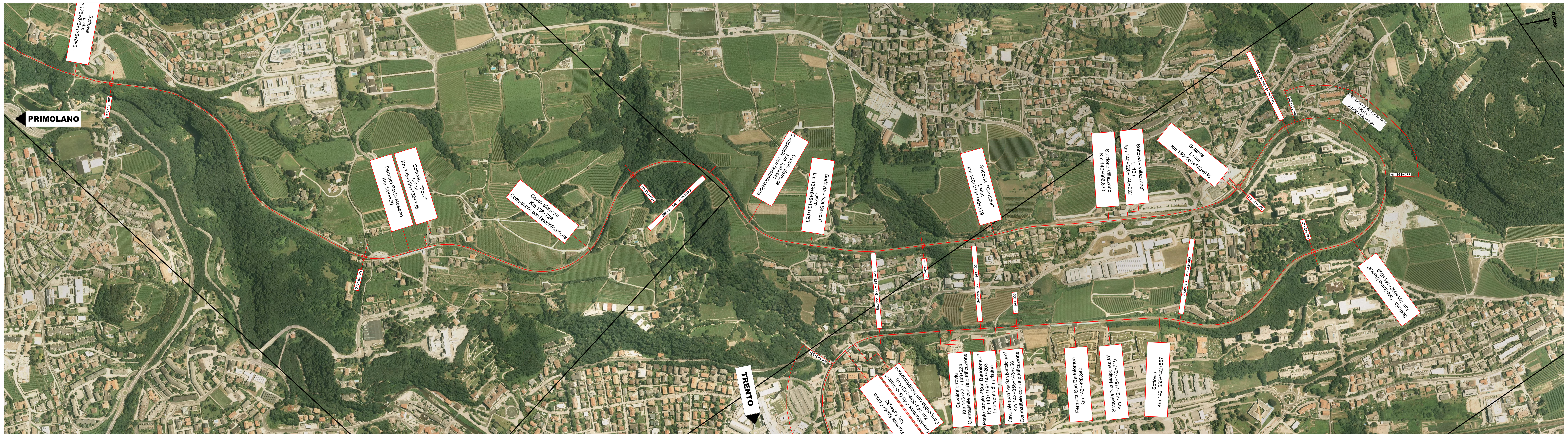

KEY-MAP

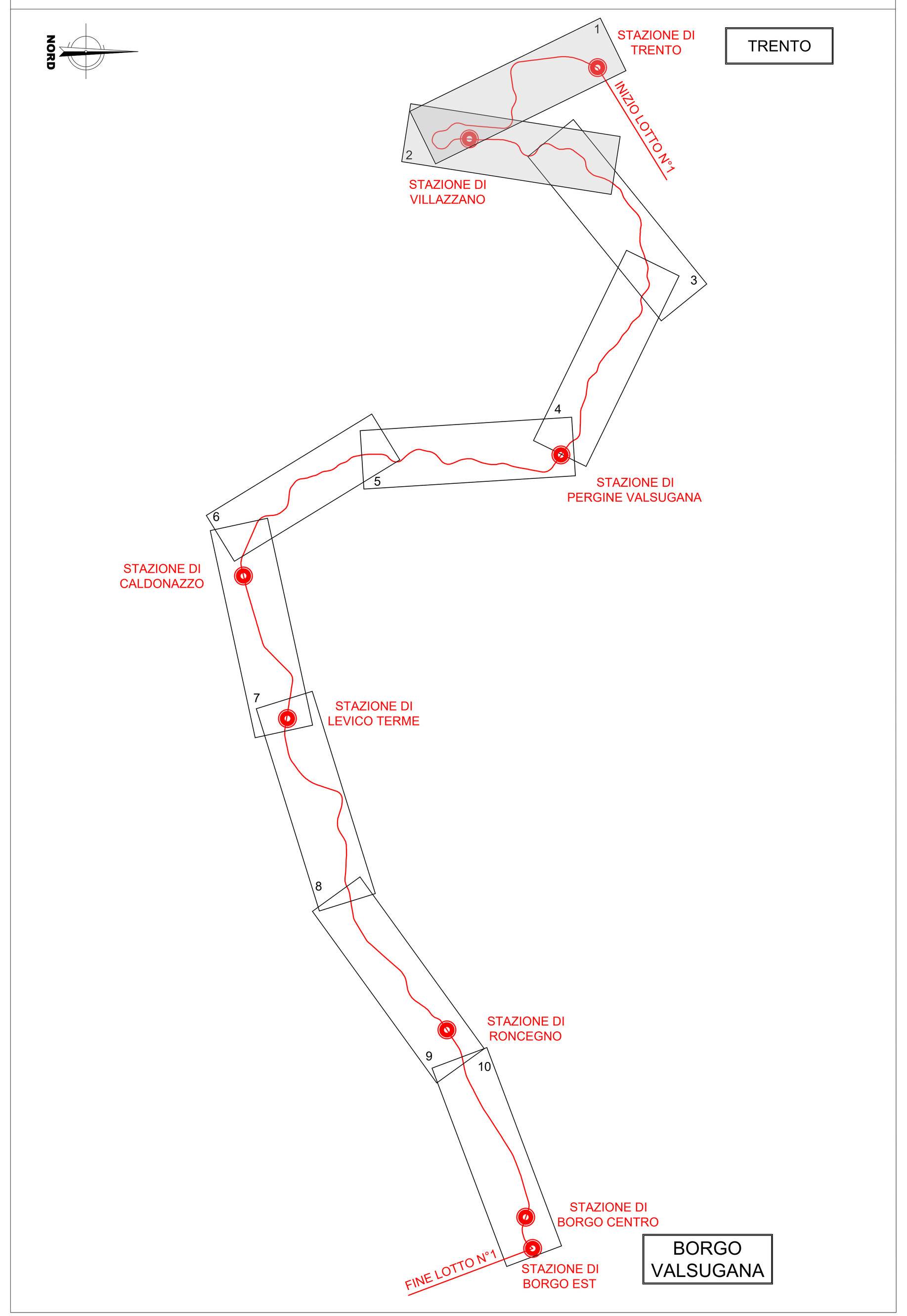

COMMITTENTE:

RFI RETE FERROVIARIA ITALIANA
GRUPPO FERROVIE DELLO STATO ITALIANE

PROGETTAZIONE:

ITALFERR
GRUPPO FERROVIE DELLO STATO ITALIANE

CUP:J14H20000970001

U.O. COORDINAMENTO NO CAPTIVE E INGEGNERIA DI SISTEMA

PROGETTO DI FATTIBILITA' TECNICA ED ECONOMICA

ELETTRIFICAZIONE TRENTO-BASSANO DEL GRAPPA

LOTTO 1: Tratta Trento-Borgo Valsugana Est

Planoprofilo Illustrativo degli Interventi (da km 138+000 a km 146+989) - Tav.1 di 5

SCALA:
1:5.000
1:10.000/500

COMMESSA	LOTTO	FASE	ENTE	TIPO DOC.	OPERA/DISCIPLINA	PROGR.	REV.
IT1J	10	R	10	LZ	IF0002	001	A

Rev.	Descrizione	Redatto	Data	Verificato	Data	Approvato	Data	Autorizzato Data
A	Emissione definitiva	S. Bisio/G. Crisà	Maggio 2021	L. Di Lorenzo/P. Di Gennaro	Maggio 2021	S. Lo Presti	Maggio 2021	G. Ingrosso Maggio 2021

ITALFERR S.p.A. COORDINAMENTO NO CAPTIVE E INGEGNERIA DI SISTEMA Dott. Ing. GIULIANA INGROSSO Ordine degli Ingegneri di ROMA N. 22502

File: it1j10r10lzif0002001-2-3-4-5a.dwg

n. Elab.: