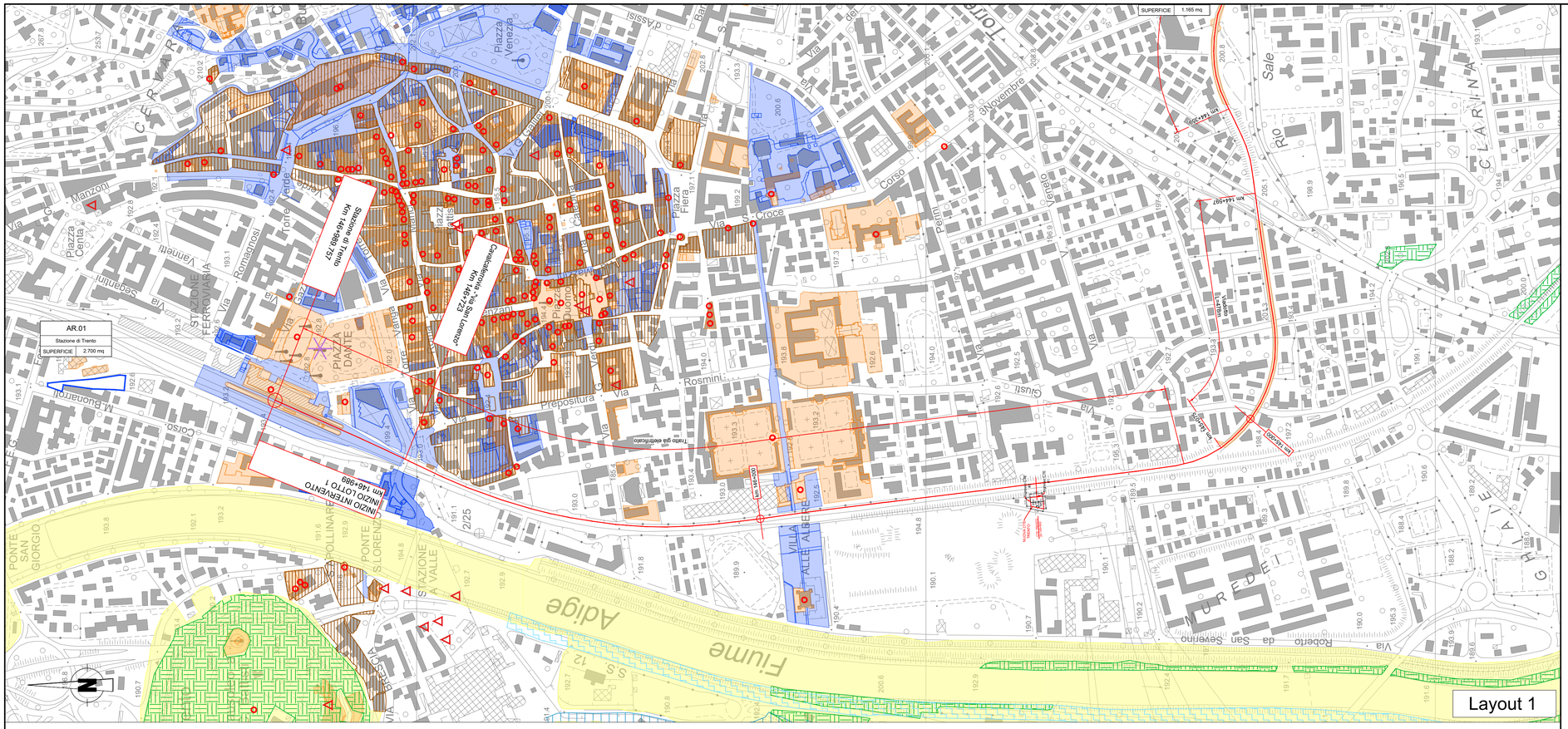

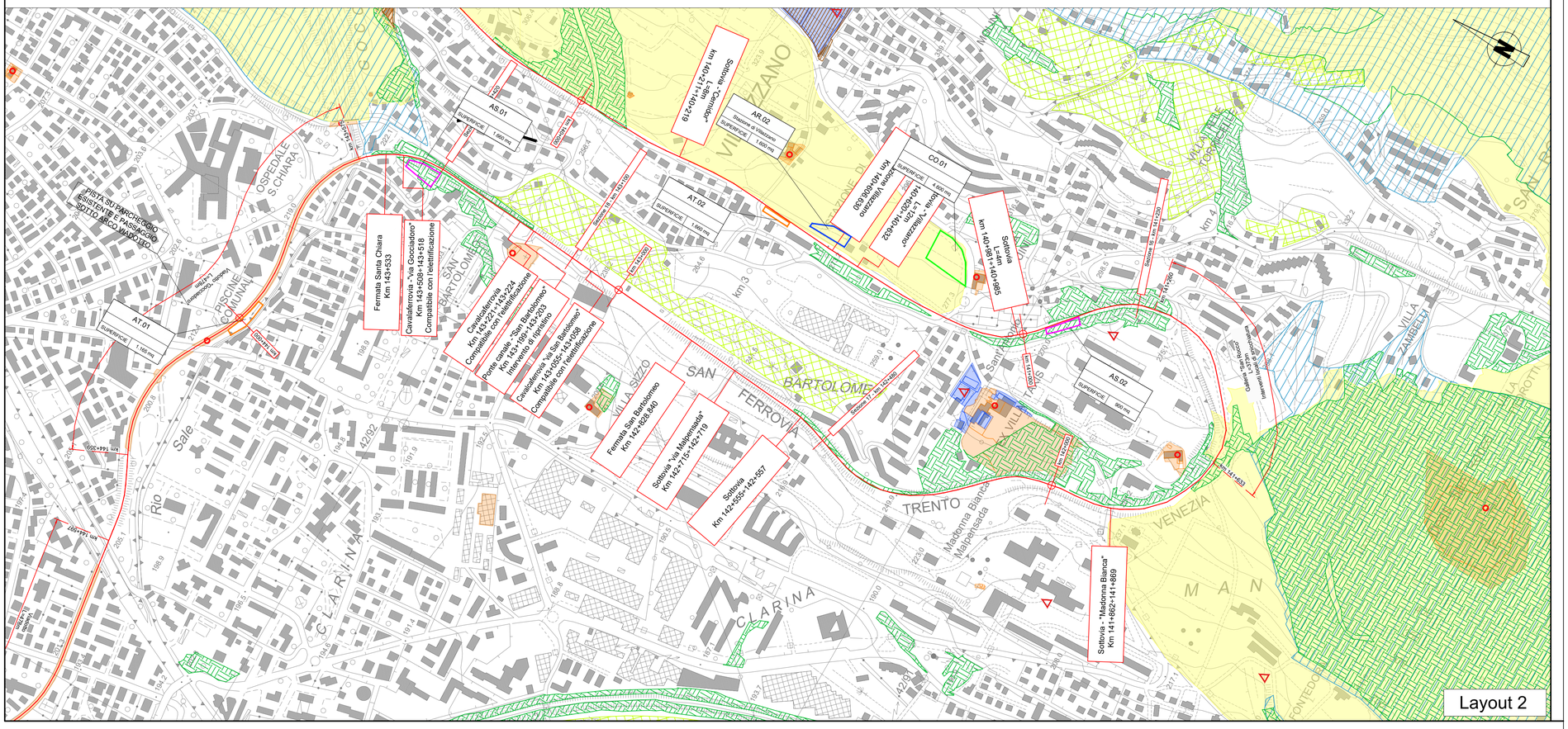

LEGENDA

- Linea ferroviaria da elettrificare
- Tratto già elettrificato
- Confini comunali
- CTE di Trento
- SSE di Caldonazzo
- SSE di Borgo Valsugana
- CB - Cantiere Base
- CO - Cantiere Operativo
- AT - Area Tecnica
- AS - Area di Stoccaggio
- AR - Area Tecnica di stazione
- Demolizioni

LEGENDA VINCOLI E TUTELE

Pianificazione Provinciale - PUP

- AIS - Insediamenti storici (sono individuate diverse sottozone)
- Area di tutela ambientale
- Aree di protezione fluviale
- Aree di rispetto dei laghi
- Aree boschive
- Aree agricole di pregio
- Vincolo idrogeologico
- Beni ambientali
- Beni culturali - Aree di interesse archeologico - art.13
- Beni culturali - Beni storici e artistici - art.13
- Vincoli diretti beni architettonici
- Vincoli indiretti beni architettonici

Fonte : Portale Geocartografico Trentino
(*Vincoli da Piano Urbanistico Provinciale; Servizio Foreste e Fauna; Soprintendenza per i Beni Culturali della PAT*)

KEY-PLAN

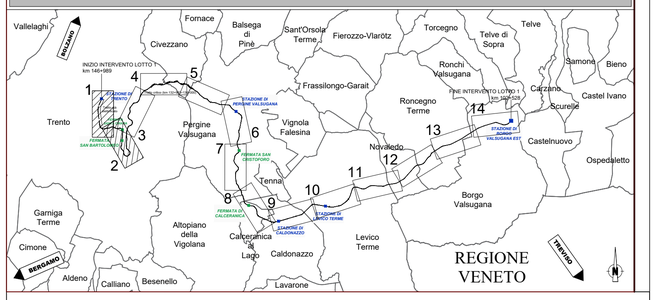

COMMITTENTE:

RFI RETE FERROVIARIA ITALIANA
GRUPPO FERROVIE DELLO STATO ITALIANE

PROGETTAZIONE:

ITALFERR
GRUPPO FERROVIE DELLO STATO ITALIANE

U.O. ARCHITETTURA, AMBIENTE E TERRITORIO
S.O. AMBIENTE

PROGETTO DI FATTIBILITA' TECNICA ED ECONOMICA

ELETTRIFICAZIONE TRENTO-BASSANO DEL GRAPPA
LOTTO 1: Tratta Trento-Borgo Valsugana Est

STUDIO DI IMPATTO AMBIENTALE

Carta dei vincoli e delle tutele - tav. 1 di 7

SCALA: 1:5.000

COMMESSA	LOTTO	FASE	ENTE	TIPO DOC.	OPERA/DISCIPLINA	PROGR.	REV.
IT1J	10	R	22	N5	SA0001	001	A

Rev.	Descrizione	Redatto	Data	Verificato	Data	Approvato	Data	Autorizzato Data
A	Emissione esecutiva	F. Tamburini	Aprile 2022	G. Dodia A. Cantalello	Aprile 2022	S. La Rocca	Aprile 2022	C. Bolani Aprile 2022 ITALFERR S.p.A. Dott.ssa Cecilia Bolani Ordine Ingegneri Provincia di Roma, Rieti e Viterbo n. 9645

File:IT1J10R22N5SA0001001A | n. Elab.: