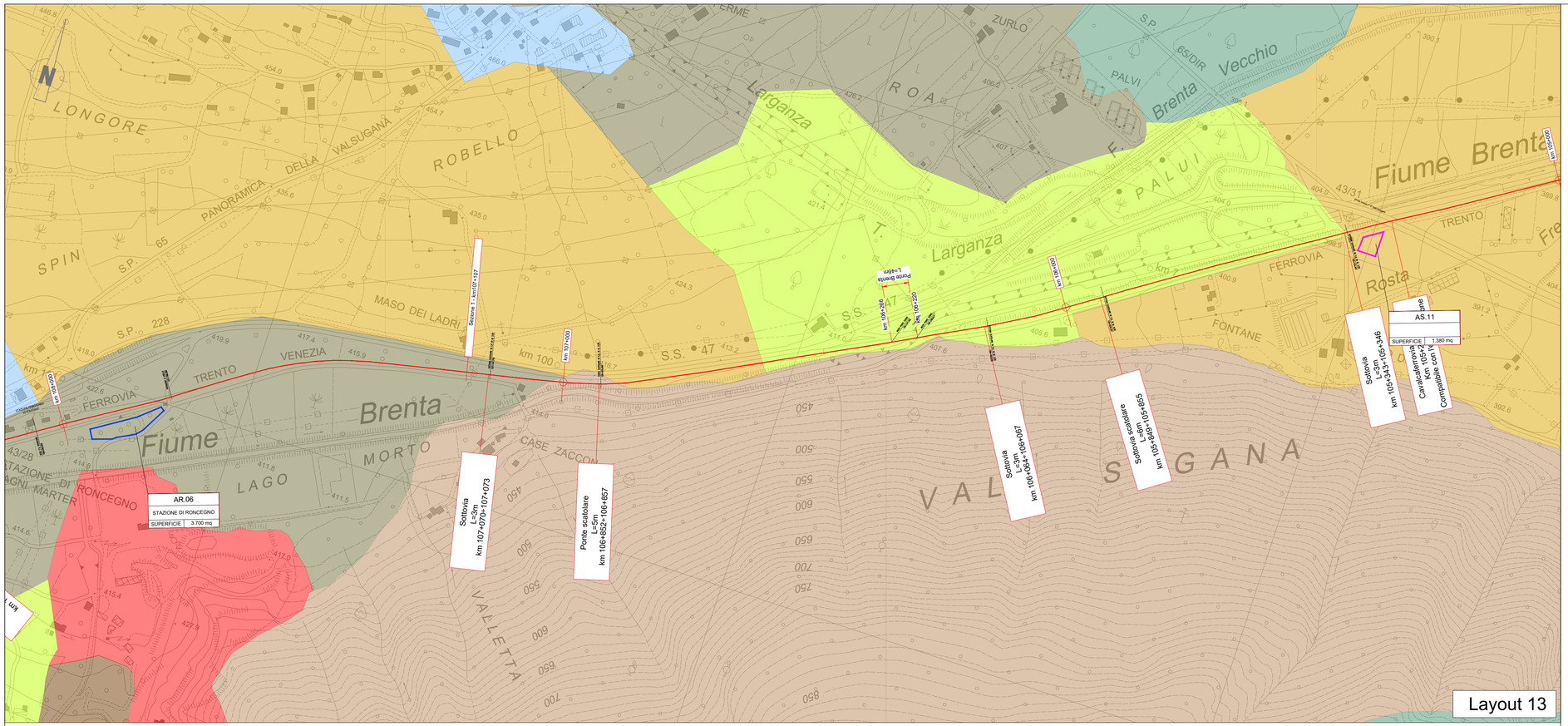

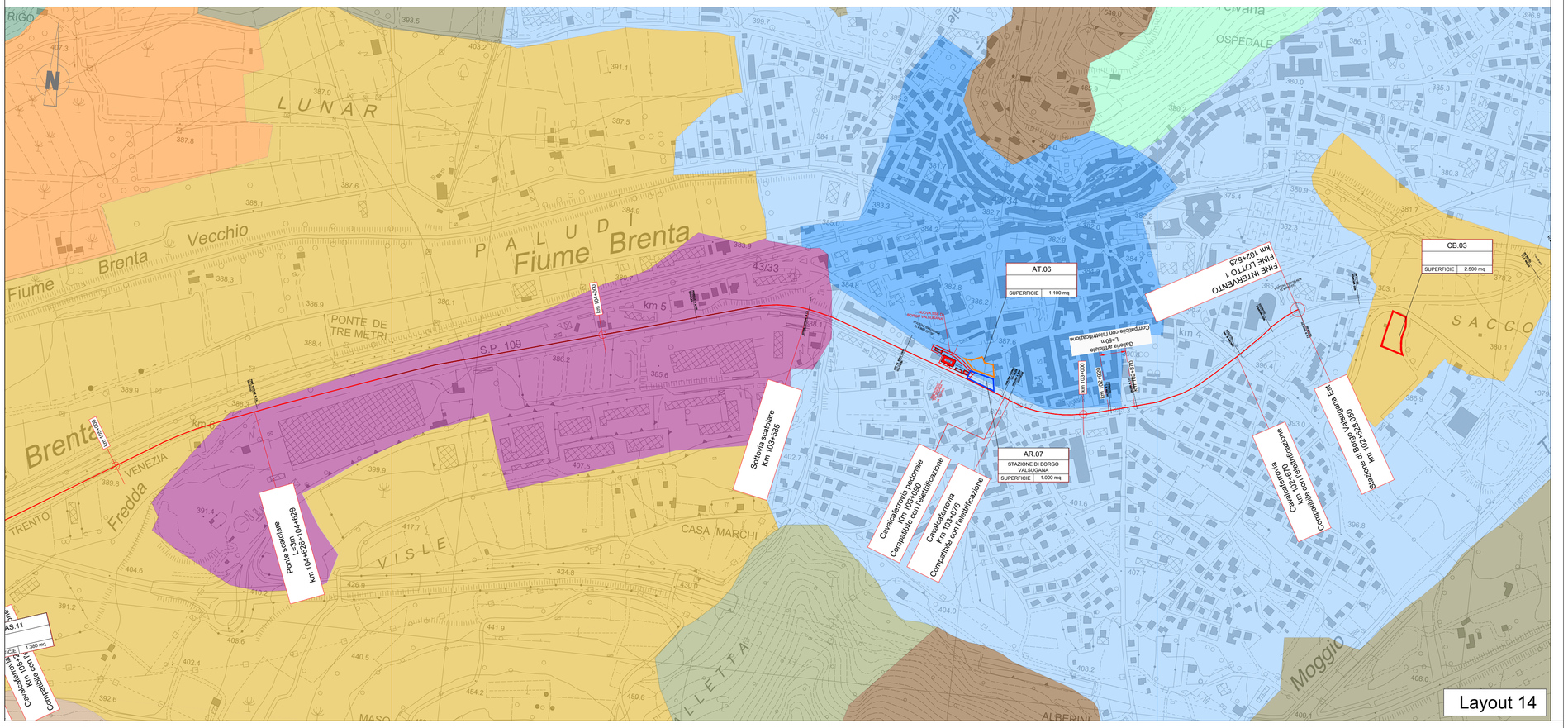

LEGENDA

- Linea ferroviaria da elettrificare
- Tratto già elettrificato
- Confini comunali
- CTE di Trento
- SSE di Caldonazzo
- SSE di Borgo Valsugana
- CB - Cantiere Base
- CO - Cantiere Operativo
- AT - Area Tecnica
- AS - Area di Stoccaggio
- AR - Area Tecnica di stazione
- Demolizioni

LEGENDA USO SUOLO

DESCRIZIONE CLASSI USO SUOLO

- Aree estrattive
- Aree industriali, commerciali e dei servizi pubblici e privati
- Aree prevalentemente occupate da colture agrarie con presenza di spazi naturali importanti
- Bacini d'acqua
- Boschi a prevalenza di faggio
- Boschi a prevalenza di pini montani e oromediterranei (pino nero e larici, pino silvestre, pino loricato
- Boschi misti a prevalenza di conifere
- Boschi misti a prevalenza di latifoglie
- Boschi misti a prevalenza di latifoglie mesofile e mesotermofile (acero-frassino, carino nero-ornello)
- Colture intensive
- Corsi d'acqua, canali e idrovie
- Frutteti
- Sistemi colturali e particellari complessi
- Vegetazione in evoluzione
- Vigneti
- Zone residenziali a tessuto continuo
- Zone residenziali a tessuto discontinuo e rado

Fonte: Uso e Copertura del Suolo - CORINE LAND COVER 2018 - IV LIV

KEY-PLAN

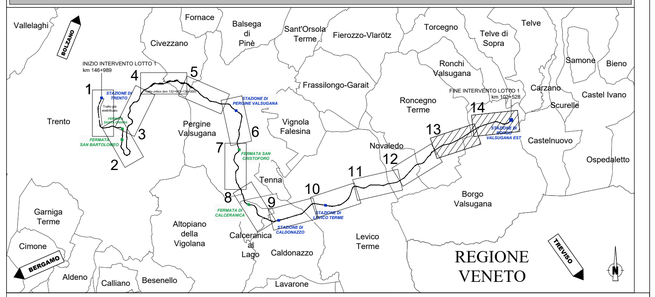

COMMITTENTE:

RFI RETE FERROVIARIA ITALIANA
GRUPPO FERROVIE DELLO STATO ITALIANE

PROGETTAZIONE:

ITALFERR
GRUPPO FERROVIE DELLO STATO ITALIANE

U.O. ARCHITETTURA, AMBIENTE E TERRITORIO
S.O. AMBIENTE

PROGETTO DI FATTIBILITA' TECNICA ED ECONOMICA

ELETTRIFICAZIONE TRENTO-BASSANO DEL GRAPPA
LOTTO 1: Tratta Trento-Borgo Valsugana Est

STUDIO DI IMPATTO AMBIENTALE
Carta dell'uso del suolo ad orientamento vegetazionale - tav. 7 di 7

SCALA: 1:5.000

COMMESSA	LOTTO	FASE	ENTE	TIPO DOC.	OPERA/DISCIPLINA	PROGR.	REV.
IT1J	10	R	22	N5	SA0001	014	A

Rev.	Descrizione	Redatto	Data	Verificato	Data	Approvato	Data	Autorizzato Data
A	Emissione esecutiva	F. Tamburini	Aprile 2022	G. Duvall / A. Cardello	Aprile 2022	S. Lo Presti	Aprile 2022	C. Ercolani Aprile 2022

File:IT1J10R22N5SA0001014A

n. Elab.: