



AUTORITÀ PORTUALE DI VENEZIA

DIREZIONE TECNICA

TERMINAL AUTOSTRADE DEL MARE PIATTAFORMA LOGISTICA FUSINA INFRASTRUTTURE PORTUALI PER IL TERMINAL CABOTAGGIO IN AREA EX ALUMIX A FUSINA



PROGETTO DEFINITIVO

VENICE RO-PORT MOS
CONCESSIONARIO: VENICE NEW PORT S.C.p.A.

AMMINISTRATORE DELEGATO:
Piergiorgio Baita

DIRETTORE TECNICO:
dott. ing. S. Pastore

STATO DI FATTO - INQUADRAMENTO

CODICE PROGETTO
90112.000

CODICE ELABORATO
20 01 XX ÷ 20 05 XX

PROGETTAZIONE:

NUOVA FUSINA
INGEGNERIA dott. ing. G. Zanovello

































DIRETTORE TECNICO E RESPONSABILE
DEL PROCEDIMENTO DI A.P.V.

dott. ing. N. Torricella

REFERENTE PER APV

dott. E. Zanotto

rev	data	descrizione	redatto	controllato	approvato
0	GIU. 2011	EMISSIONE	M. Rigolin	G. Cassaro	C. G. Amoroso

	Confine del PTCP		Macchia boscata - art. 29
	Confine comunale		Corso d'acqua e specchio lacuale - artt. 25 e 30
	Progetto "Il Passante Verde"		Laguna - art. 25
	Accordo "Vallone Moranzani"		Area umida (PTRC vigente) - art. 26
	Parco regionale (D.Lgs 42/2004 art. 142 - ex legge 431/85) - art. 20		Elemento arboreo/arbustivo lineare - art. 29
	Riserva regionale (D.Lgs 42/2004 art. 142 - ex legge 431/85) - art. 20		Vegetazione arboreo/arbustivo perfluviale di rilevanza ecologica - art. 29
	Ambito di tutela per la formazione di parchi e riserve naturali di competenza provinciale (PTRC vigente, art. 34) - art. 21		Sito da recuperare o recuperato
	Area protetta di interesse locale (L.R. 40/84 art.27): Parco regionale di interesse locale dei fiumi Reghena e Lemene e dei laghi di Cinto- art.21		Sito di Interesse Nazionale di Porto Marghera
	Area di tutela paesaggistica di interesse regionale soggette a competenza degli Enti locali (PTRC vigente, art. 35) - art. 23		Ambito soggetto a valutazione di incidenza D.M. 03/04/2000 - SIC - art. 22
	Zona umida inclusa nell'elenco previsto dal DPR 13/03/1976, n. 448 (Valle Averte) - art. 26		Ambito soggetto a valutazione di incidenza D.M. 03/04/2000 - ZPS - art. 22
	Golena		Corridoio ecologico di livello provinciale - art.28
	Risorgiva		Varco ambientale - art. 28
	Geosito - artt. 24 e 28		Segni ordinatori - art. 25
	Biotopo - art. 24		Area nucleo o Ganglio primario - art. 28
	Grande albero - artt. 28 e 29		Aree tampone - art. 28
			Corridoio ecologico di area vasta- art.28
			Ganglio secondario art.28