PROFILO RAMO B

SEZIONE RAMO B –7

PROGRESSIVA 132.59

BASE	
C2	1.10 mq.
VEGETALE	
D1	0.63 mq.
D2	0.60 mq.
Totale:	1.23 mq.
FONDAZIONE	
H1	7.63 mq.
SCAVO FOSSI	
SF1	0.49 mq.
SF2	0.48 mq.
Totale:	0.97 mq.
USURA	
s1	9.68 ml.
BINDER	
b1	9.88 ml.
BONIFICA	
bb1	13.12 ml.
INERBIMENTO	
i1	4.27 ml.
i2	4.21 ml.
Totale:	8.48 ml.
SCOTICO FOSSI	
sf1	2.53 ml.
sf2	2.53 ml.
Totale:	5.06 ml.
SCOTICO RILEVATO	
sr1	13.12 ml.

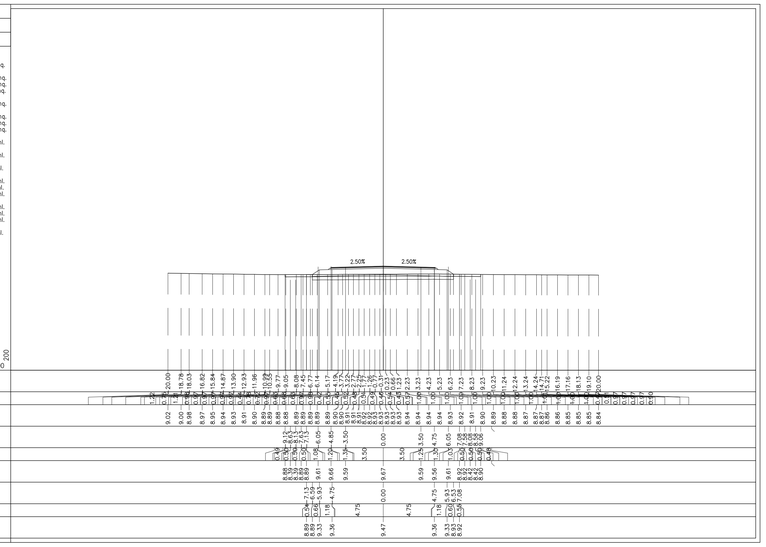

PROFILO RAMO B

SEZIONE RAMO B –8

PROGRESSIVA 150.00

BASE	
C1	1.12 mq.
VEGETALE	
D1	0.73 mq.
FONDAZIONE	
H1	7.58 mq.
RILEVATO	
RI1	0.34 mq.
SCAVO FOSSI	
SF1	0.50 mq.
SF2	0.52 mq.
Totale:	1.02 mq.
USURA	
s1	9.68 ml.
BINDER	
b1	9.88 ml.
BONIFICA	
bb1	13.38 ml.
INERBIMENTO	
i1	4.61 ml.
i2	4.17 ml.
Totale:	8.78 ml.
SCOTICO FOSSI	
sf1	2.55 ml.
sf2	2.55 ml.
Totale:	5.10 ml.
SCOTICO RILEVATO	
sr1	13.38 ml.

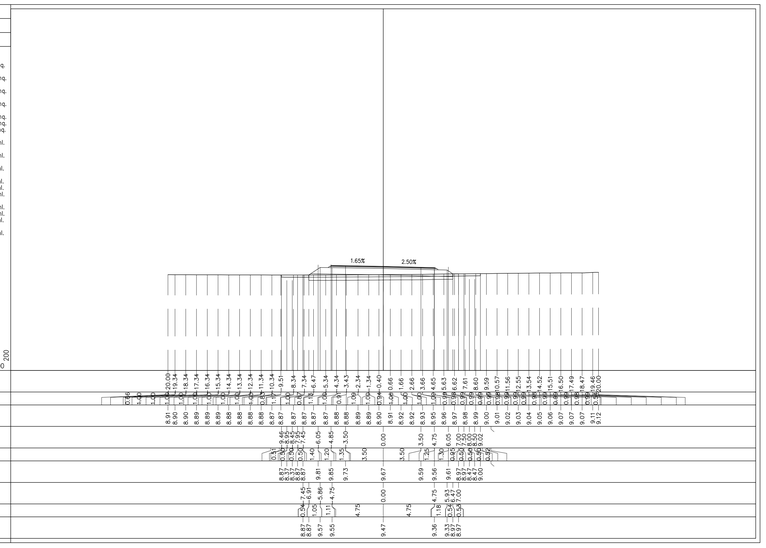

PROFILO RAMO B

SEZIONE RAMO B –9

PROGRESSIVA 166.45

BASE	
C2	1.13 mq.
VEGETALE	
D1	0.59 mq.
D2	0.41 mq.
Totale:	1.00 mq.
FONDAZIONE	
H1	7.52 mq.
SCAVO FOSSI	
SF1	0.43 mq.
SF2	0.47 mq.
Totale:	0.90 mq.
USURA	
s1	9.68 ml.
BINDER	
b1	9.88 ml.
BONIFICA	
bb1	12.89 ml.
INERBIMENTO	
i1	4.27 ml.
i2	3.51 ml.
Totale:	7.78 ml.
SCOTICO FOSSI	
sf1	2.51 ml.
sf2	2.08 ml.
Totale:	4.59 ml.
SCOTICO RILEVATO	
sr1	12.89 ml.

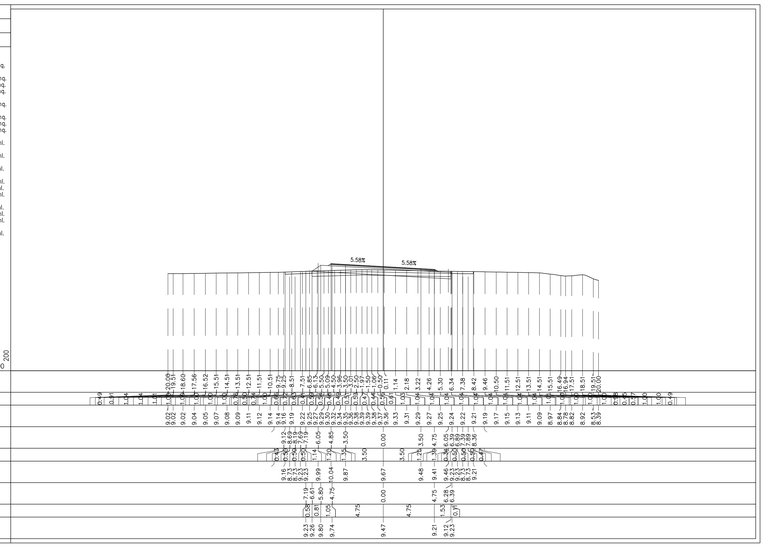

PROFILO RAMO B

SEZIONE RAMO B –10

PROGRESSIVA 175.00

BASE	
C2	1.13 mq.
VEGETALE	
D1	0.75 mq.
D2	0.52 mq.
Totale:	1.27 mq.
FONDAZIONE	
H1	7.49 mq.
RILEVATO	
RI1	1.22 mq.
RI2	0.41 mq.
Totale:	1.63 mq.
SCAVO FOSSI	
SF1	0.62 mq.
SF2	0.57 mq.
Totale:	1.19 mq.
USURA	
s1	9.68 ml.
BINDER	
b1	9.88 ml.
BONIFICA	
bb1	13.40 ml.
INERBIMENTO	
i1	4.91 ml.
i2	3.97 ml.
Totale:	8.88 ml.
SCOTICO FOSSI	
sf1	2.65 ml.
sf2	2.53 ml.
Totale:	5.18 ml.
SCOTICO RILEVATO	
sr1	13.40 ml.

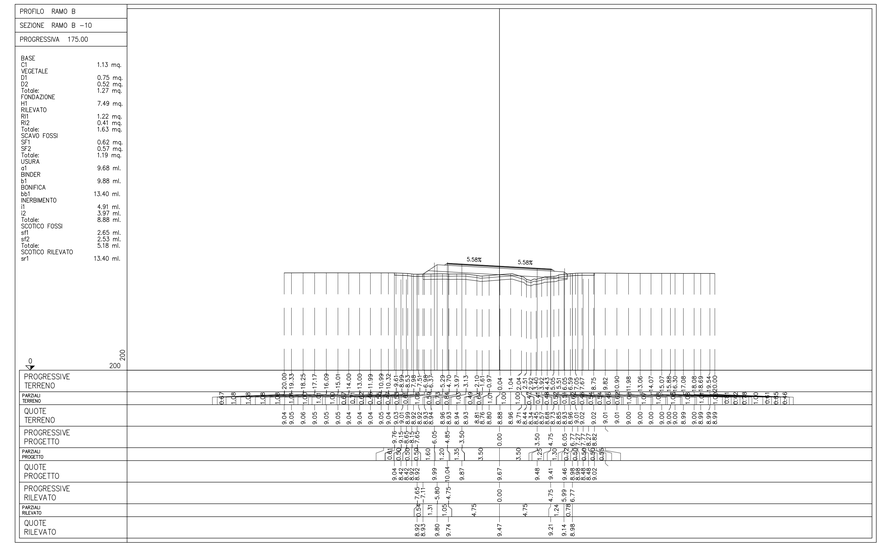

PROFILO RAMO B

SEZIONE RAMO B –11

PROGRESSIVA 200.00

BASE	
C1	1.13 mq.
VEGETALE	
D1	0.74 mq.
D2	0.52 mq.
Totale:	1.26 mq.
FONDAZIONE	
H1	7.40 mq.
RILEVATO	
RI1	0.72 mq.
SCAVO FOSSI	
SF1	0.48 mq.
SF2	0.52 mq.
Totale:	1.00 mq.
USURA	
s1	9.68 ml.
BINDER	
b1	9.88 ml.
BONIFICA	
bb1	13.31 ml.
INERBIMENTO	
i1	4.75 ml.
i2	3.95 ml.
Totale:	8.70 ml.
SCOTICO FOSSI	
sf1	2.54 ml.
sf2	2.55 ml.
Totale:	5.09 ml.
SCOTICO RILEVATO	
sr1	13.31 ml.

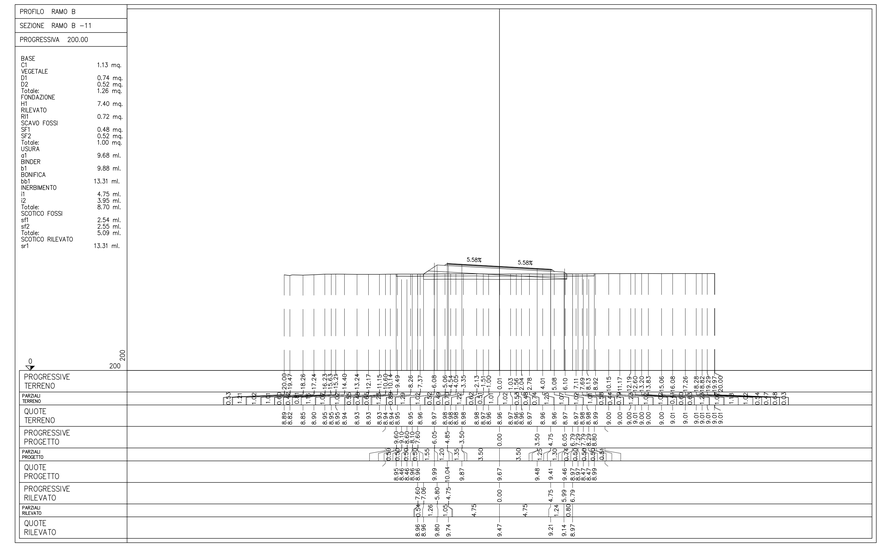

PROFILO RAMO B

SEZIONE RAMO B –12

PROGRESSIVA 225.00

BASE	
C2	1.13 mq.
VEGETALE	
D1	0.79 mq.
D2	0.55 mq.
Totale:	1.34 mq.
VEGETALE FOSSI	
DF1	0.01 mq.
FONDAZIONE	
H1	7.44 mq.
RILEVATO	
RI1	1.80 mq.
SCAVO FOSSI	
SF1	0.55 mq.
SF2	0.50 mq.
Totale:	1.05 mq.
USURA	
s1	9.68 ml.
BINDER	
b1	9.88 ml.
BONIFICA	
bb1	13.60 ml.
INERBIMENTO	
i1	4.99 ml.
i2	4.03 ml.
Totale:	9.02 ml.
SCOTICO FOSSI	
sf1	2.57 ml.
sf2	2.55 ml.
Totale:	5.12 ml.
SCOTICO RILEVATO	
sr1	13.60 ml.

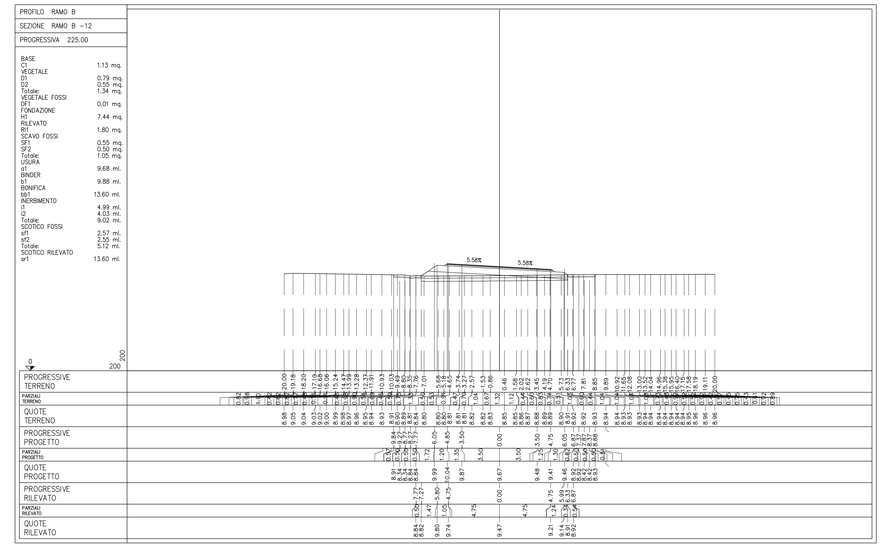

scala di stampa 1:1

KEY-PLAN

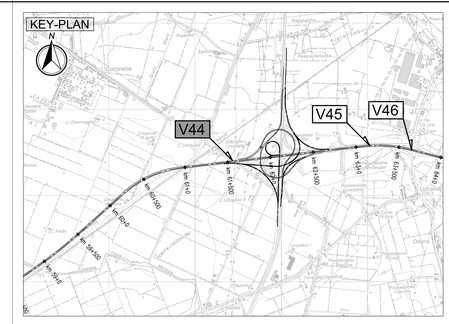

LEGENDA

ELABORATI DI RIFERIMENTO

PD_0_000_00000_0_GE_XT_01 - ELENCO NORMATIVE DI RIFERIMENTO
PD_0_000_00000_0_GE_XT_02 - VITA UTILE E CLASSI D'USO DELLE OPERE
PD_0_V00_0ST00_0_OM_ST_03 - SEZIONI TIPO - VIABILITA' CATEGORIA C2: Tavola 1/2
PD_0_V00_0ST00_0_OM_ST_04 - SEZIONI TIPO - VIABILITA' CATEGORIA C2: Tavola 2/2

CARATTERISTICHE DEI MATERIALI

PER CARATTERISTICHE DEI MATERIALI VEDERE ELABORATO :
PD_0_000_00000_0_GE_TB_01 - TABELLA MATERIALI E CLASSI DI ESPOSIZIONE CALCESTRUZZO

NOTE

IL CONCEDENTE

Regione Emilia-Romagna

IL CONCESSIONARIO

ARC AUTOSTRADA REGIONALE CISPADANA

AUTOSTRADA REGIONALE CISPADANA

DAL CASELLO DI REGGIOLO-ROLO SULLA A22 AL CASELLO DI FERRARA SUD SULLA A13

CODICE C.U.P. E81B08000060009

PROGETTO DEFINITIVO

ASSE AUTOSTRADALE (COMPRENSIVO DEGLI INTERVENTI LOCALI DI COLLEGAMENTO VIARIO AL SISTEMA AUTOSTRADALE)

PROGETTAZIONE STRADALE

VIABILITA' INTERFERITA

V44 - SOTTOVIA VIA IMPERIALE CAMURANA

SEZIONI TRASVERSALI. TAVOLA 4/11

IL PROGETTISTA

PIACENTINI INGEGNERI S.r.l.
Ing. Luca Piacentini
Albo Ing. Bologna n° 4152

RESPONSABILE INTEGRAZIONE PRESTAZIONI SPECIALISTICHE
Ing. Emilio Salsi
Albo Ing. Reggio-Emilia n° 945

IL CONCESSIONARIO
Autostrada Regionale Cispadana S.p.A.
IL PRESIDENTE
Graziano Pettenati

REV.	DATA	DESCRIZIONE	REDAZIONE	CONTROLLO	APPROVAZIONE
G					
F					
E					
D					
C					
B					
A	17.04.2012	Emissione	Manfredini	Piacentini	Salsi

IDENTIFICAZIONE ELABORATO

NUM. PROGR.	FASE	LOTTO	GRUPPO	CODICE OPERA WBS	TRATTO OPERA	AMBITO	TIPO ELABORATO	PROGRESSIVO	REV.
2 0 4 1	P D	0	V 4 4	V C S 4 4	0	S D	S Z	0 4	A

DATA: MAGGIO 2012

SCALA: 1:200

IL PRESENTE DOCUMENTO NON POTRA' ESSERE COPIATO, RIPRODOTTO O ALTRIMENTI PUBBLICATO, IN TUTTO O IN PARTE, SENZA IL CONSENSO SCRITTO DEL CONCEDENTE. OGNI UTILIZZO NON AUTORIZZATO SARA' PERSEGUITO A NORMA DI LEGGE.
THIS DOCUMENT MAY NOT BE COPIED, REPRODUCED OR PUBLISHED, EITHER IN PART OR IN ITS ENTIRETY, WITHOUT THE WRITTEN PERMISSION OF ARCCISE. CONCEPTUAL UNAUTHORIZED USE WILL BE PROSECUTED BY LAW.