PROFILO ROTATORIA NORD

SEZIONE ROT NORD-1

PROGRESSIVA 0.00

BASE	
C1 VEGETALE	0.88 mq.
D1 FONDAZIONE	5.12 mq.
H1 RILEVATO	5.38 mq.
R1 REMPIMENTO	0.05 mq.
RR2	0.25 mq.
Totale:	0.30 mq.
RR1 USURA	23.98 mq.
s1 BINDER	8.00 ml.
b1 BONIFICA	8.00 ml.
INERBIMENTO	9.58 ml.
I1 SCOTICO RILEVATO	17.10 ml.
sr1	9.58 ml.



PROFILO ROTATORIA NORD

SEZIONE ROT NORD-4

PROGRESSIVA 55.62

BASE	
C2 VEGETALE	0.91 mq.
D2	5.12 mq.
D3	1.18 mq.
Totale:	6.30 mq.
FONDAZIONE H2 RILEVATO	6.37 mq.
R2 REMPIMENTO	11.66 mq.
RR1 SCAVO FOSSI	37.72 mq.
SF1 USURA	0.47 mq.
s1 BINDER	8.09 ml.
b1 BONIFICA	8.20 ml.
INERBIMENTO	14.23 ml.
I1	5.84 ml.
I2	17.10 ml.
Totale:	22.94 ml.
SCOTICO FOSSI sf1	2.52 ml.
SCOTICO RILEVATO sr1	14.23 ml.



PROFILO ROTATORIA NORD

SEZIONE ROT NORD-2

PROGRESSIVA 10.83

BASE	
C1 VEGETALE	0.91 mq.
D1	5.12 mq.
D2	0.85 mq.
Totale:	5.97 mq.
FONDAZIONE H1 RILEVATO	6.37 mq.
R1 REMPIMENTO	4.80 mq.
RR1 SCAVO FOSSI	31.02 mq.
SF1 USURA	0.50 mq.
s1 BINDER	8.09 ml.
b1 BONIFICA	8.20 ml.
INERBIMENTO	12.71 ml.
I1	4.96 ml.
I2	17.10 ml.
Totale:	22.06 ml.
SCOTICO FOSSI sf1	2.54 ml.
SCOTICO RILEVATO sr1	12.71 ml.

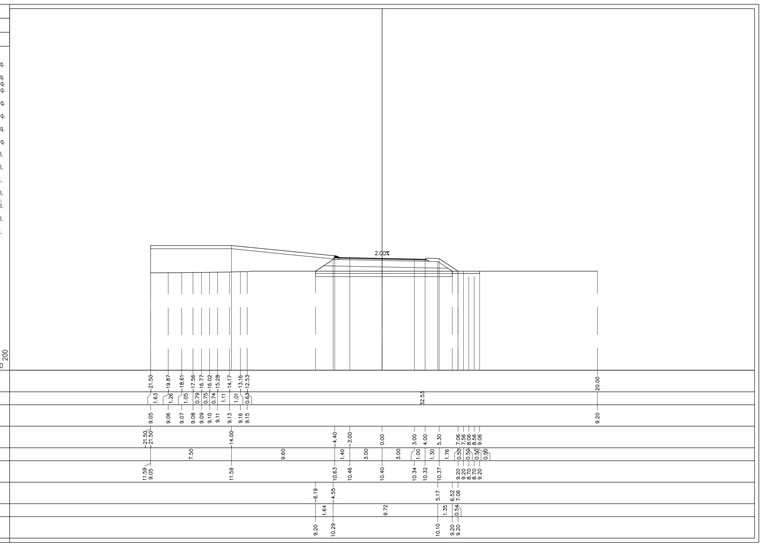

PROFILO ROTATORIA NORD

SEZIONE ROT NORD-5

PROGRESSIVA 78.01

BASE	
C2 VEGETALE	0.91 mq.
D2	5.12 mq.
D3	1.09 mq.
Totale:	6.21 mq.
FONDAZIONE H2 RILEVATO	6.37 mq.
R2 REMPIMENTO	10.99 mq.
RR1 SCAVO FOSSI	37.24 mq.
SF1 USURA	0.51 mq.
s1 BINDER	8.09 ml.
b1 BONIFICA	8.20 ml.
INERBIMENTO	14.06 ml.
I1	5.61 ml.
I2	17.10 ml.
Totale:	22.71 ml.
SCOTICO FOSSI sf1	2.54 ml.
SCOTICO RILEVATO sr1	14.06 ml.

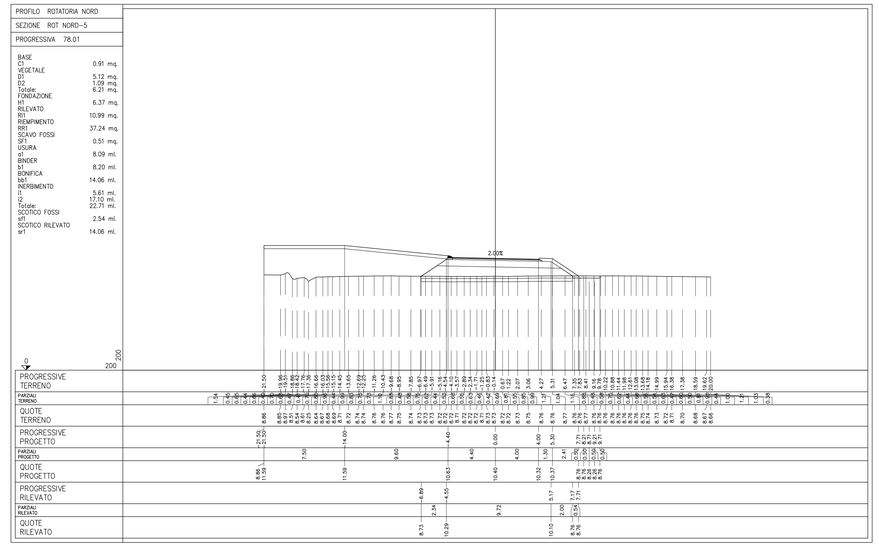

PROFILO ROTATORIA NORD

SEZIONE ROT NORD-3

PROGRESSIVA 33.22

BASE	
C1 VEGETALE	0.91 mq.
D1	5.12 mq.
D2	0.98 mq.
Totale:	6.10 mq.
FONDAZIONE H1 RILEVATO	6.37 mq.
R1 REMPIMENTO	9.25 mq.
RR1 SCAVO FOSSI	37.67 mq.
SF1 USURA	0.50 mq.
s1 BINDER	8.09 ml.
b1 BONIFICA	8.20 ml.
INERBIMENTO	13.72 ml.
I1	5.27 ml.
I2	17.10 ml.
Totale:	22.37 ml.
SCOTICO FOSSI sf1	2.51 ml.
SCOTICO RILEVATO sr1	13.72 ml.

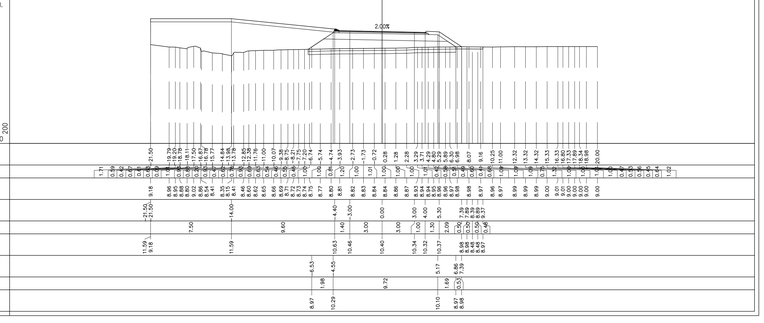

PROFILO ROTATORIA NORD

SEZIONE ROT NORD-6

PROGRESSIVA 100.41

BASE	
C2 VEGETALE	0.88 mq.
D2	5.12 mq.
FONDAZIONE H2 RILEVATO	5.38 mq.
R2 REMPIMENTO	4.66 mq.
RR1 USURA	31.72 mq.
s2 BINDER	8.00 ml.
b2 BONIFICA	8.00 ml.
INERBIMENTO	10.31 ml.
I2	17.10 ml.
SCOTICO RILEVATO sr1	10.31 ml.

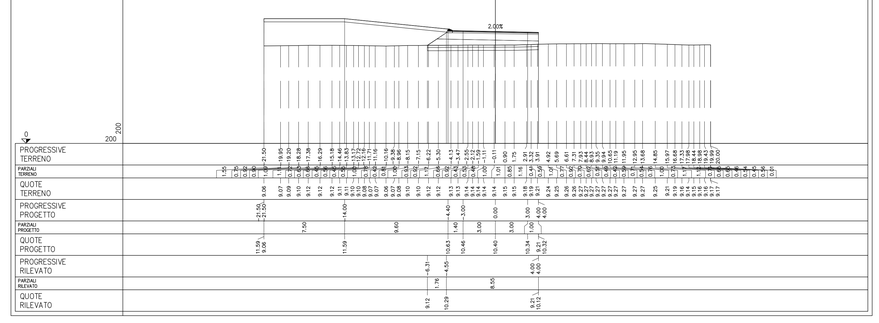

KEY-PLAN

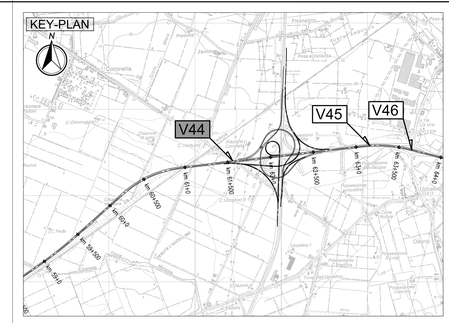

LEGENDA

ELABORATI DI RIFERIMENTO

PD_0_000_00000_0_GE_XT_01 - ELENCO NORMATIVE DI RIFERIMENTO
PD_0_000_00000_0_GE_XT_02 - VITA UTILE E CLASSI D'USO DELLE OPERE
PD_0_V00_0ST00_0_OM_ST_03 - SEZIONI TIPO - VIABILITA' CATEGORIA C2: Tavola 1/2
PD_0_V00_0ST00_0_OM_ST_04 - SEZIONI TIPO - VIABILITA' CATEGORIA C2: Tavola 2/2

CARATTERISTICHE DEI MATERIALI

PER CARATTERISTICHE DEI MATERIALI VEDERE ELABORATO :
PD_0_000_00000_0_GE_TB_01 - TABELLA MATERIALI E CLASSI DI ESPOSIZIONE CALCESTRUZZO

NOTE

IL CONCEDENTE

Regione Emilia-Romagna

IL CONCESSIONARIO

ARC AUTOSTRADA REGIONALE CISPADANA

AUTOSTRADA REGIONALE CISPADANA
DAL CASELLO DI REGGIOLO-ROLO SULLA A22 AL CASELLO DI FERRARA SUD SULLA A13

CODICE C.U.P. E81B08000060009

PROGETTO DEFINITIVO

ASSE AUTOSTRADALE (COMPRENSIVO DEGLI INTERVENTI LOCALI DI COLLEGAMENTO VIARIO AL SISTEMA AUTOSTRADALE)

PROGETTAZIONE STRADALE

VIABILITA' INTERFERITA

V44 - SOTTOVIA VIA IMPERIALE CAMURANA

SEZIONI TRASVERSALI. TAVOLA 7/11

IL PROGETTISTA

PIACENTINI INGEGNERI S.r.l.
Ing. Luca Piacentini
Albo Ing. Bologna n° 4152

ORDINE DEGLI INGEGNERI PROV. BOLOGNA N° 4152

RESPONSABILE INTEGRAZIONE PRESTAZIONI SPECIALISTICHE

Ing. Emilio Salsi
Albo Ing. Reggio-Emilia n° 945

ORDINE DEGLI INGEGNERI PROV. REGGIO EMILIA N° 945

IL CONCESSIONARIO

Autostrada Regionale Cispadana S.p.A.
IL PRESIDENTE
Giuseppe Paleari

REV.	DATA	DESCRIZIONE	REDAZIONE	CONTROLLO	APPROVAZIONE
G					
F					
E					
D					
C					
B					
A	17.04.2012	Emissione	Manfredini	Piacentini	Salsi

IDENTIFICAZIONE ELABORATO

NUM. PROGR.	FASE	LOTTO	GRUPPO	CODICE OPERA WBS	TIPATO OPERA	AMBITO	TIPO ELABORATO	PROGRESSIVO	REV.
2 0 4 4	P D	0	V 4 4	V C S 4 4	0	S D	S Z	0 7	A

DATA: MAGGIO 2012

SCALA: 1:200

IL PRESENTE DOCUMENTO NON POTRA' ESSERE COPIATO, RIPRODOTTO O ALTRIMENTI PUBBLICATO, IN TUTTO O IN PARTE, SENZA IL CONSENSO SCRITTO DEL CONCEDENTE. OGNI UTILIZZO NON AUTORIZZATO SARA' PERSEGUITO A NORMA DI LEGGE.
THIS DOCUMENT MAY NOT BE COPIED, REPRODUCED OR PUBLISHED, EITHER IN PART OR IN ITS ENTIRETY, WITHOUT THE WRITTEN PERMISSION OF ARCCISO CONCESSIONAL UNDERTAKERS LESS ANY, AND PROSECUTED BY LAW.

scala di stampa 1:1