



AUTORITÀ PORTUALE DI VENEZIA

DIREZIONE TECNICA

TERMINAL AUTOSTRADE DEL MARE PIATTAFORMA LOGISTICA FUSINA INFRASTRUTTURE PORTUALI PER IL TERMINAL CABOTTAGGIO IN AREA EX ALUMIX A FUSINA



PROGETTO DEFINITIVO

VENICE RO-PORT MOS

CONCESSIONARIO: VENICE NEW PORT S.C.p.A.

AMMINISTRATORE DELEGATO:
Piergiorgio Baita

DIRETTORE TECNICO:
dott. ing. S. Pastore

LIBRETTO DELLE SEZIONI TRASVERSALI

CODICE PROGETTO

90112.000

CODICE ELABORATO

33 10 10

PROGETTAZIONE:

NUOVA FUSINA
INGEGNERIA

dott. ing. G. Zanovello

DIRETTORE TECNICO E RESPONSABILE
DEL PROCEDIMENTO DI A.P.V.

dott. ing. N. Torricella

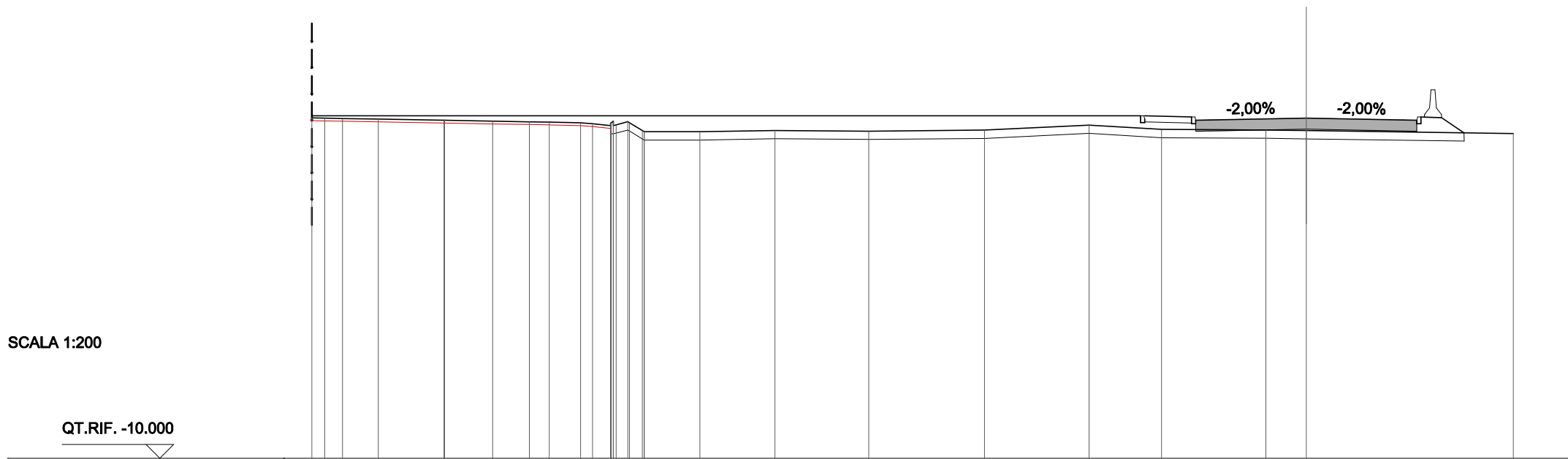
REFERENTE PER APV

dott. E. Zanutto

rev	data	descrizione	redatto	controllato	approvato
0	GIU. 2011	EMISSIONE	M.Bicego	P.Sartori	C. G. Amoroso

SCAVI	
SFALCIO E FRESATURA	9.284 mq
SCARIFICA	1.082 mq
RILEVATI	
RILEVATO	13.244 mq
SOVRASTRUTTURA STRADALE	
CASSONETTO	3.200 mq

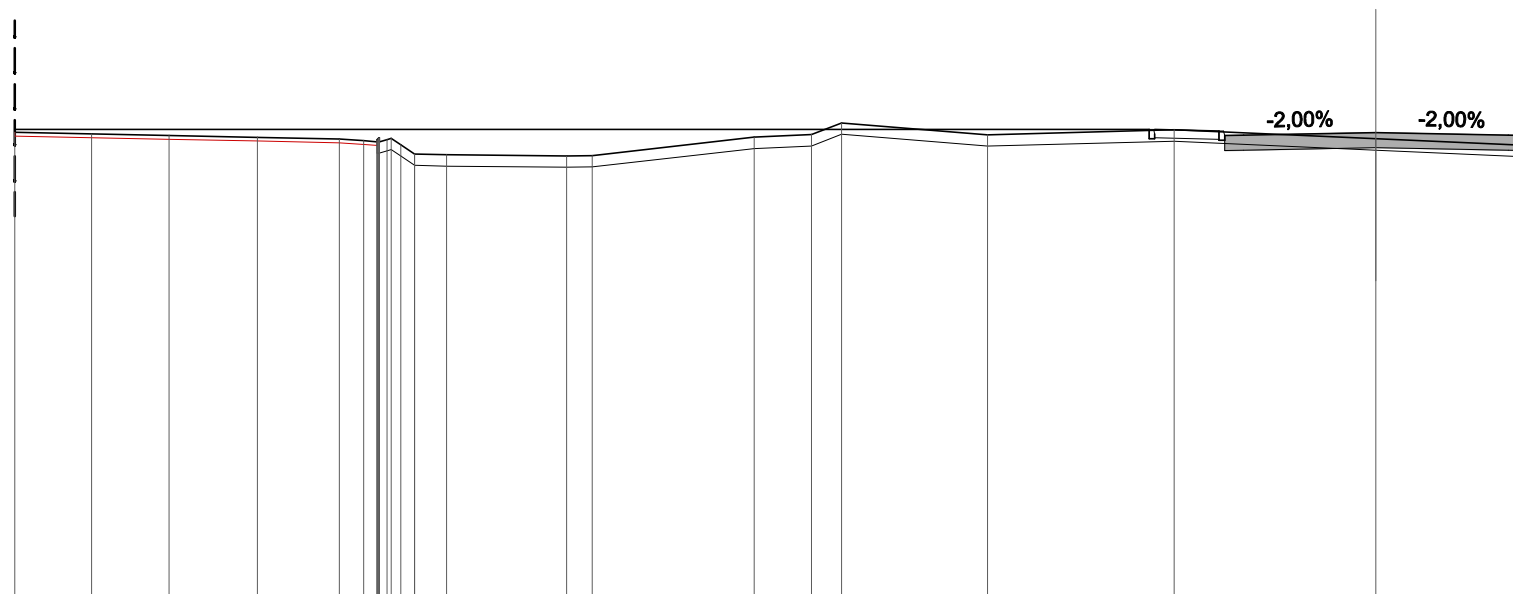
SEZIONE N. : 2A
 QT. PROGETTO : 2.31
 DIST.PROG. : 25.00
 DIST.PREC. : 25.00
 DIST.SUCC. : 25.00



QUOTE TERRENO	2.31	2.30	2.29	2.27	2.23	2.23	2.20	2.17	2.16	2.14	2.10	2.12	2.18	1.86	1.81	1.81	1.86	1.84	1.87	2.06	1.90	1.88	1.86	1.75					
DIST.PARZIALI TERRENO	0.47	0.66	1.29	2.38	1.74	1.33	0.72	1.14	0.43	0.66	0.42	0.47	2.02	2.71	3.39	4.20	3.78	2.63	3.78	1.46	7.50								
QUOTE FONDO BALLAST	2.39																			2.39	2.27	2.35	2.24	2.31	2.24	2.10	2.35	2.32	1.78
DIST.PARZIALI FONDO BALLAST													30.00								1.70	0.50	3.50	3.50	0.50	0.75	0.81		

SCAVI	
STERRO	0.287 mq
SFALCIO E FRESATURA	9.133 mq
SCARIFICA	0.958 mq
RILEVATI	
RILEVATO	8.039 mq
SOVRASTRUTTURA STRADALE	
CASSONETTO	3.200 mq

SEZIONE N. : 3A
 QT. PROGETTO : 2.31
 DIST.PROG. : 50.00
 DIST.PREC. : 25.00
 DIST.SUCC. : 20.00




SCALA 1:200

QT.RIF. -10.000

QUOTE TERRENO	2.31	2.27	2.23	2.18	2.14	2.09	2.12	1.74	1.72	1.69	1.70	2.19	2.25	2.56	2.25	2.38	2.14	1.97				
DIST.PARZIALI TERRENO	2.03	2.04	2.34	2.16	0.64	0.36	0.37	0.84	3.17	0.68	4.28	1.52	0.79	3.86	4.94	5.34	4.00					
QUOTE FONDO BALLAST	2.39															2.39	2.39	2.35	2.24	2.31	2.24	2.23
DIST.PARZIALI FONDO BALLAST									30.00							1.70	0.50	3.50	3.50	0.50		

SCAVI	
SFALCIO E FRESATURA	8.768 mq
SCARIFICA	1.078 mq
RILEVATI	
RILEVATO	17.775 mq
SOVRASTRUTTURA STRADALE	
CASSONETTO	3.200 mq

SEZIONE N. : 4A
 QT. PROGETTO : 2.31
 DIST.PROG. : 70.00
 DIST.PREC. : 20.00
 DIST.SUCC. : 30.00



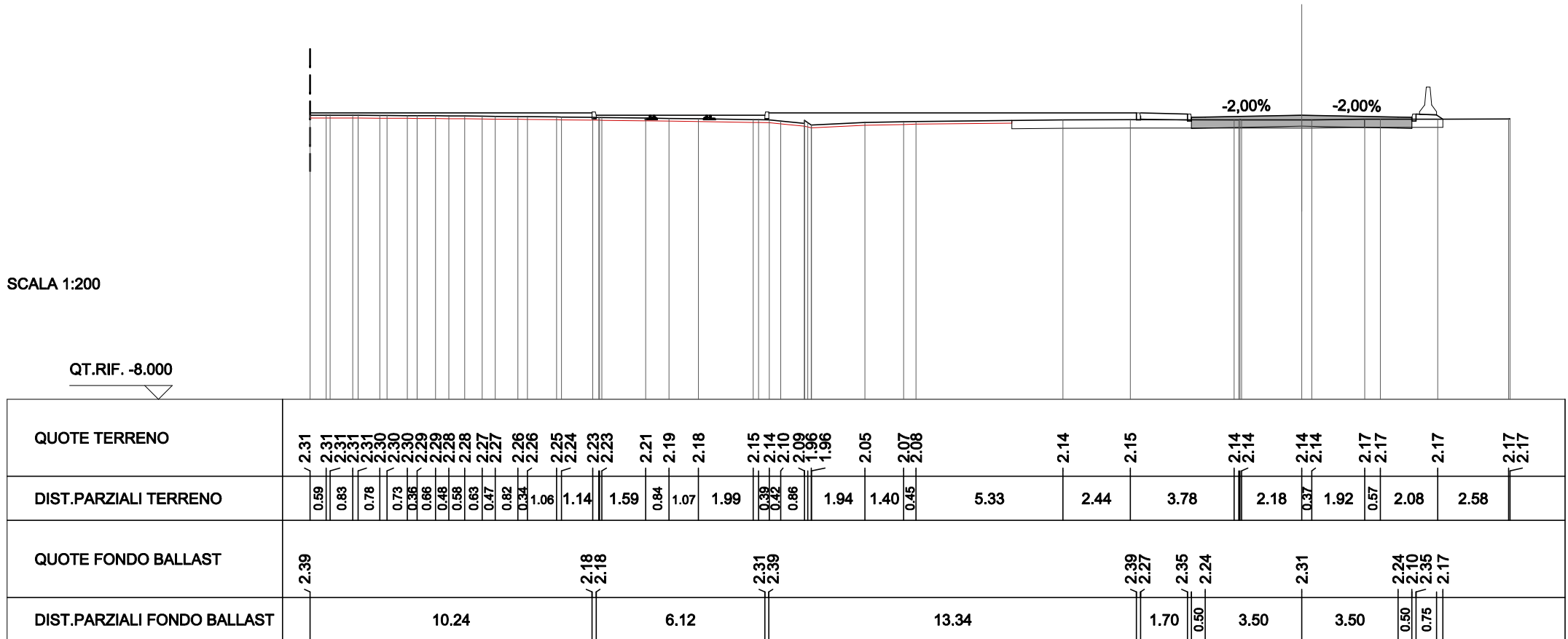
QUOTE TERRENO	2.31	2.30	2.29	2.27	2.25	2.25	2.23	2.20		2.14	2.14	2.12	1.79	1.74		1.61	1.61	1.69	1.67		1.73	1.74	1.78	1.78		
DIST.PARZIALI TERRENO	0.78	0.55	0.88	1.29	0.95	0.91	1.46	3.50		1.00	0.50	1.76	7.50		0.93	2.93	3.37		7.94		1.57	2.14	0.50	0.50		
QUOTE FONDO BALLAST	2.39																			2.39	2.39	2.35	2.24	2.31	2.24	2.23
DIST.PARZIALI FONDO BALLAST									30.00											1.70	0.50	3.50	3.50	0.50	0.50	

SCAVI	
STERRO	0.040 mq
SFALCIO E FRESATURA	4.693 mq
SCARIFICA	2.559 mq
RILEVATI	
RILEVATO	6.497 mq
SOVRASTRUTTURA STRADALE	
CASSONETTO	3.200 mq

SEZIONE N. : 5A
 QT. PROGETTO : 2.31
 DIST.PROG. : 100.00
 DIST.PREC. : 30.00
 DIST.SUCC. : 25.00

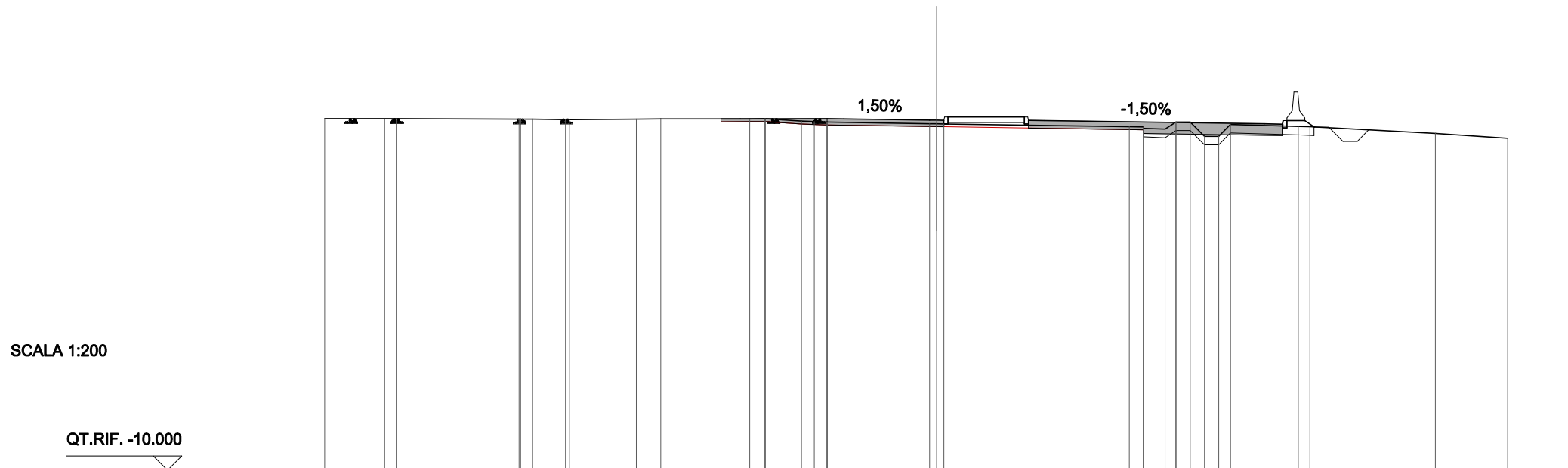
SCALA 1:200

QT.RIF. -8.000



SCAVI	
STERRO	0.171 mq
SFALCIO E FRESATURA	1.790 mq
SCARIFICA	1.481 mq
RILEVATI	
RILEVATO	0.376 mq
RIEMPIMENTO	0.534 mq
SOVRASTRUTTURA STRADALE	
CASSONETTO	4.481 mq

SEZIONE N. : 5B
 QT. PROGETTO : 2.24
 DIST.PROG. : 42.45
 DIST.PREC. : 13.39
 DIST.SUCC. : 13.38



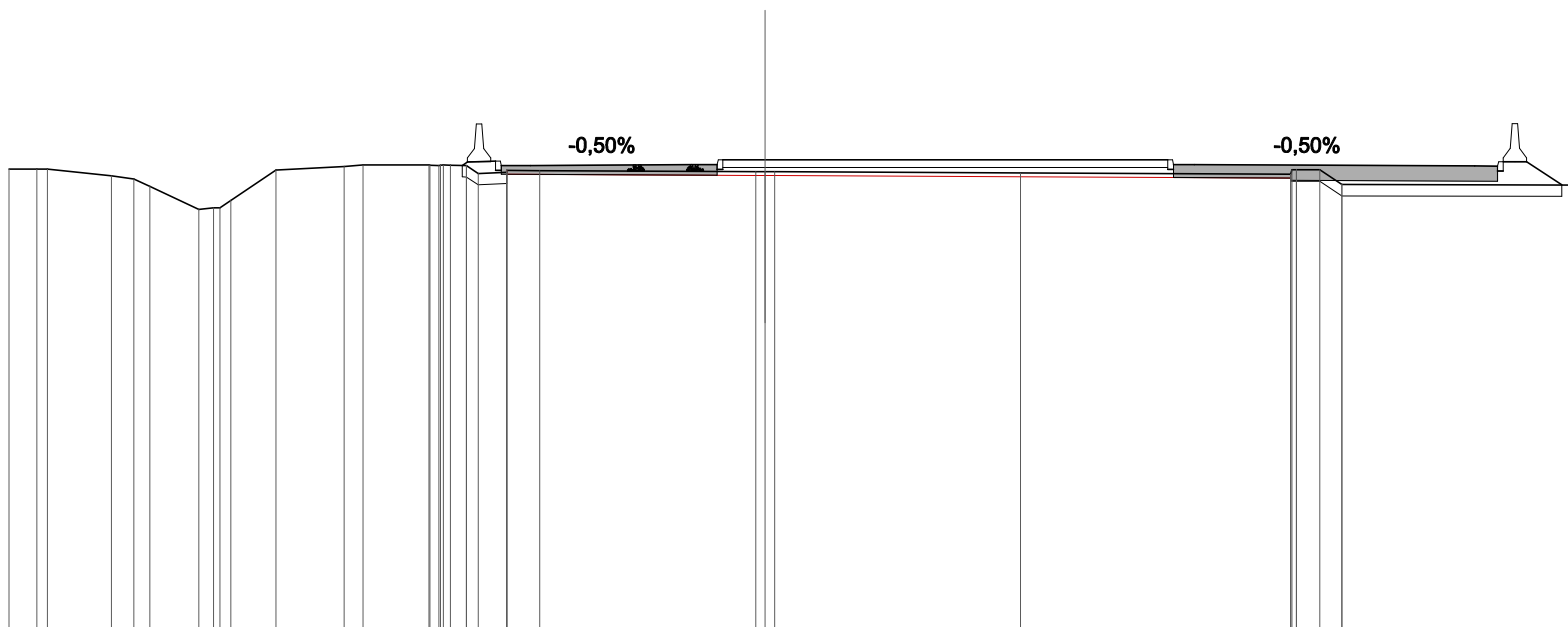
QUOTE TERRENO	2.30	2.30	2.30	2.29	2.28	2.27	2.27	2.28	2.29	2.29	2.30	2.21	2.19	2.18	2.12	2.12	2.02	2.01	1.93	2.18	1.68	1.68	2.10	2.03	2.02	1.78	1.61	
DIST.PARZIALI TERRENO	2.11	0.40	4.30	0.42	1.16	2.35	0.85	3.12	0.51	1.26	0.45	0.45	3.59			6.50	0.50	0.75	0.38	0.50	0.50	0.50	0.41	2.38	0.41	4.39	2.53	
QUOTE FONDO BALLAST									2.29	2.29		2.30	2.29		2.25	2.11	2.36							2.12	1.98	2.23	2.00	
DIST.PARZIALI FONDO BALLAST									0.67	3.04	0.69	3.00				2.67	0.66						7.70	0.64	0.62	0.34		

SCAVI	
SFALCIO E FRESATURA	2.499 mq
SCARIFICA	2.075 mq
RILEVATI	
RILEVATO	2.969 mq
RIEMPIMENTO	2.354 mq
SOVRASTRUTTURA STRADALE	
CASSONETTO	4.713 mq

SEZIONE N. : 6B
 QT. PROGETTO : 2.31
 DIST.PROG. : 55.83
 DIST.PREC. : 13.38

SCALA 1:200

QT.RIF. -10.000



QUOTE TERRENO	2.19	2.19	2.19	2.01	1.93	1.73	1.12	1.16	1.36	2.16	2.26	2.30	2.30	2.29	2.07	2.15	2.10	2.15	2.12	2.12	2.09	2.05	2.17	1.78	1.77			
DIST.PARZIALI TERRENO	0.73	1.69	0.59	0.42	1.30	0.38	1.20	1.80	0.50	1.74	0.43	0.75	0.88	5.71	6.50	7.15	0.62	0.58	6.32									
QUOTE FONDO BALLAST														2.28	2.37	2.15	2.15	2.29	2.31	2.31	2.18	2.43	2.43	2.31	2.27	2.14	2.39	1.77
DIST.PARZIALI FONDO BALLAST														0.75	0.77	4.27	0.67	1.12	10.65	0.55	7.42	0.60	0.62	0.93				

SCAVI	
STERRO	3.089 mq
SFALCIO E FRESATURA	3.947 mq
SCARIFICA	1.492 mq

RILEVATI	
RILEVATO	2.255 mq

SOVRASTRUTTURA STRADALE	
CASSONETTO	5.432 mq

SEZIONE N. : 1C

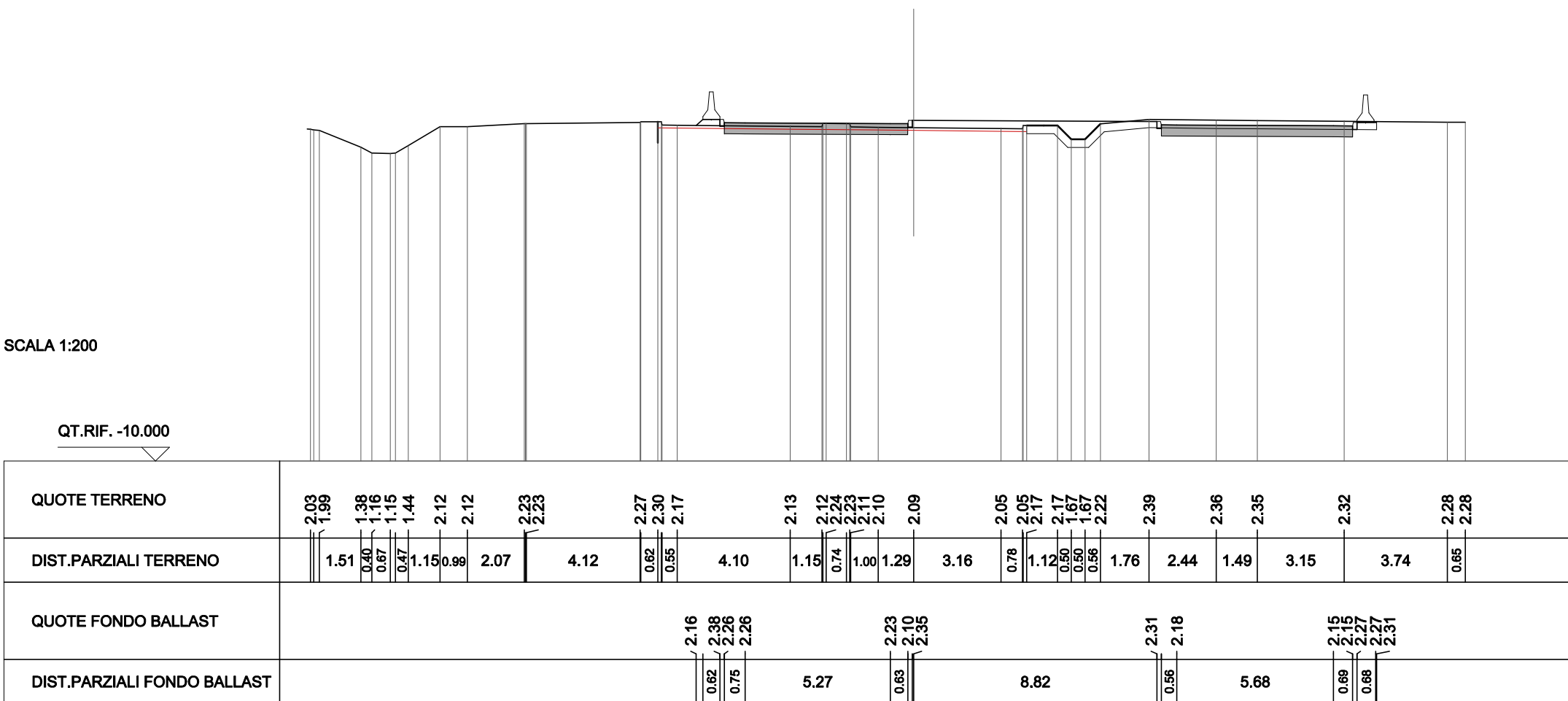
QT. PROGETTO : 2.23

DIST.PROG. : 0.00

DIST.SUCC. : 9.71

SCALA 1:200

QT.RIF. -10.000

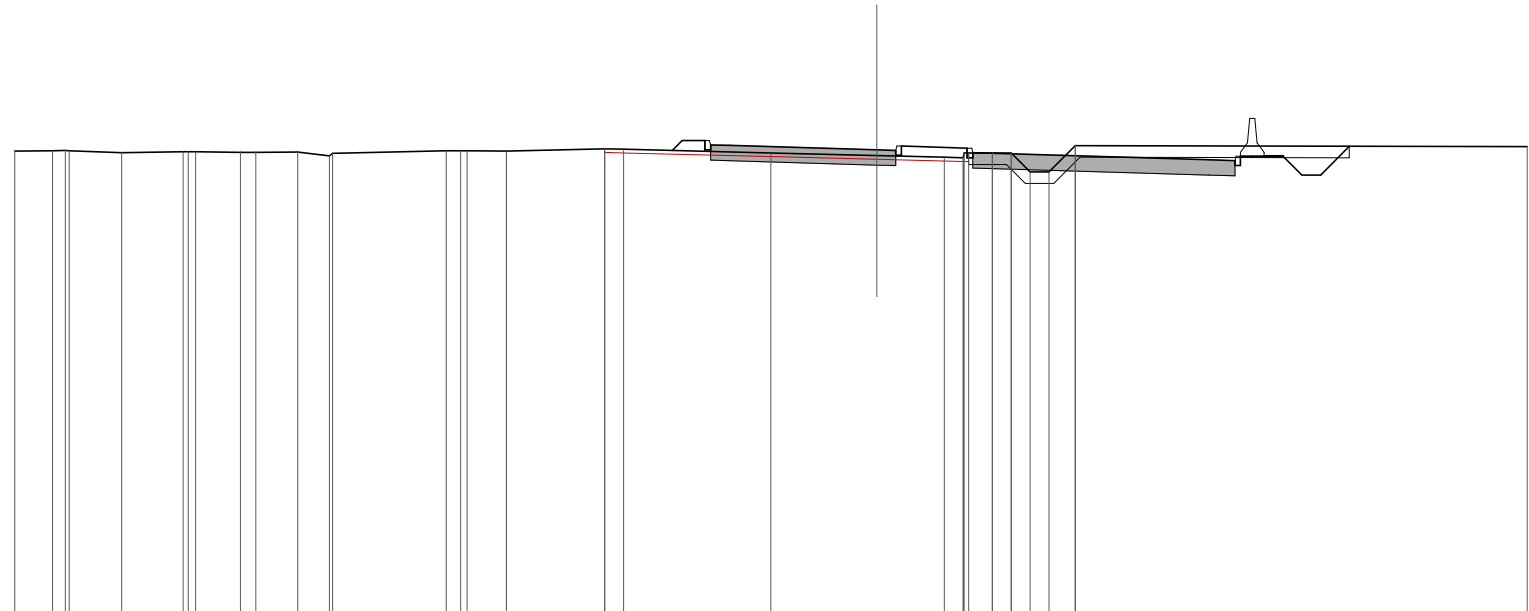


SCAVI	
STERRO	6.292 mq
SFALCIO E FRESATURA	3.168 mq
SCARIFICA	0.980 mq

RILEVATI	
RILEVATO	0.688 mq

SOVRASTRUTTURA STRADALE	
CASSONETTO	4.746 mq

SEZIONE N. : 2C
 QT. PROGETTO : 2.22
 DIST.PROG. : 9.71
 DIST.PREC. : 9.71
 DIST.SUCC. : 10.49



SCALA 1:200

QT.RIF. -10.000

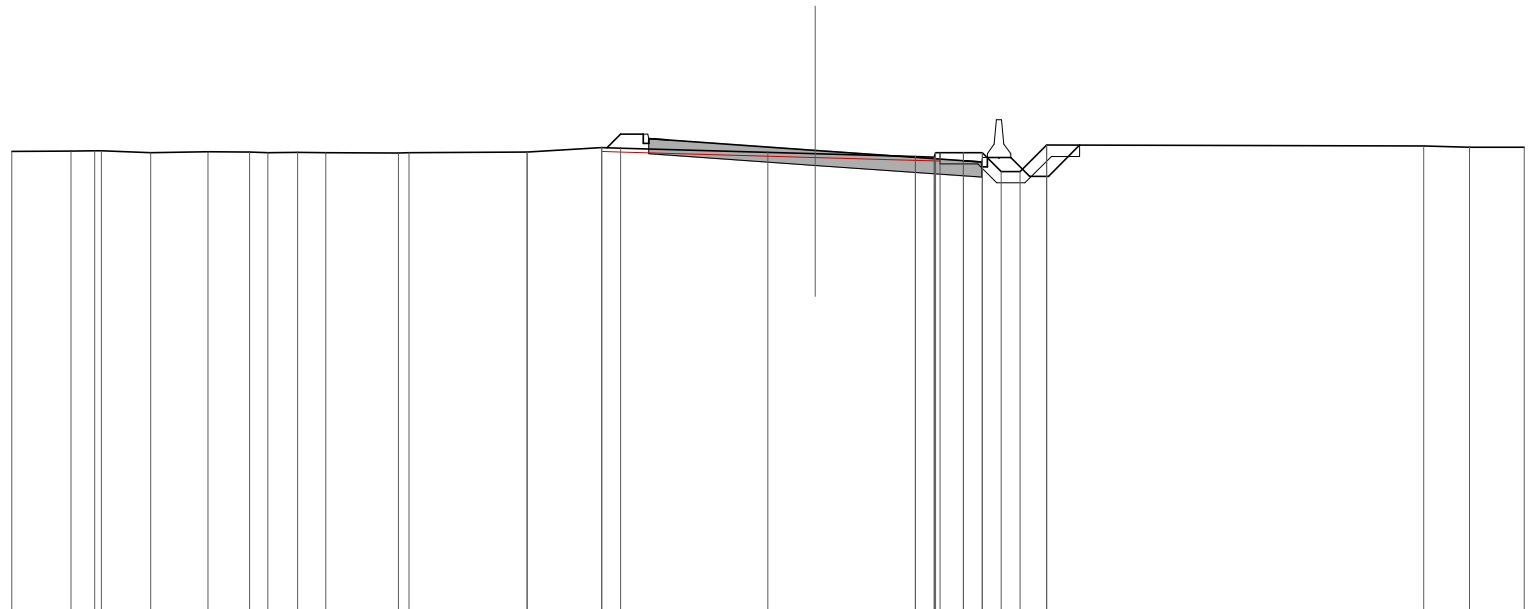
QUOTE TERRENO	2.19	2.20	2.20	2.15	2.17	2.17	2.16	2.16	2.16	2.07	2.13	2.19	2.20	2.19	2.25	2.24	2.14	2.07	2.03	2.01	2.13	2.13	1.63	1.63	2.33	2.31					
DIST.PARZIALI TERRENO	1.00	0.34	1.39	1.63	1.18	0.41	1.11	0.83	3.01	0.38	1.04	2.60	0.50	3.90	2.80	1.78	0.50	0.62	0.50	0.50	0.50	0.50	0.69	11.95							
QUOTE FONDO BALLAST														2.21	2.22	2.08	2.33	2.26	2.13					1.96	1.81	2.06	2.06				
DIST.PARZIALI FONDO BALLAST														0.60	0.50	3.90	0.50	1.74	0.59				5.65	0.69	0.62	0.50	0.50	1.56	1.56	0.76	2.31

SCAVI	
STERRO	3.322 mq
SFALCIO E FRESATURA	1.259 mq
SCARIFICA	0.912 mq

RILEVATI	
RILEVATO	0.549 mq

SOVRASTRUTTURA STRADALE	
CASSONETTO	3.520 mq

SEZIONE N. : 3C
 QT. PROGETTO : 2.21
 DIST.PROG. : 20.20
 DIST.PREC. : 10.49
 DIST.SUCC. : 10.50




SCALA 1:200

QT.RIF. -10.000

QUOTE TERRENO	2.18	2.19	2.20	2.19	2.14	2.17	2.16	2.15	2.15	2.14	2.14	2.17	2.28	2.26	2.15	2.12	2.04	2.03	2.15	2.15	1.65	1.65	2.35	2.35	2.33	2.29	2.29	
DIST.PARZIALI TERRENO	1.57	0.62	2.20	1.30	1.52	1.10	0.49	0.79	0.74	1.93	3.13	1.97	0.50	3.90	1.25	2.65	0.50	0.62	0.50	0.50	0.50	0.70	2.35	2.35	9.98	1.21	1.45	2.29
QUOTE FONDO BALLAST													2.27	2.64	2.64	2.48	2.21	1.94	1.77	2.02	1.52	1.52	2.35					
DIST.PARZIALI FONDO BALLAST													0.36	0.60	0.50	3.90	3.90	0.50	0.82	0.50	0.50	0.83						

SCAVI	
STERRO	2.907 mq
SFALCIO E FRESATURA	0.228 mq
SCARIFICA	0.934 mq
RILEVATI	
RILEVATO	0.499 mq
SOVRASTRUTTURA STRADALE	
CASSONETTO	3.520 mq

SEZIONE N. : 4C
 QT. PROGETTO : 2.20
 DIST.PROG. : 30.70
 DIST.PREC. : 10.50
 DIST.SUCC. : 11.22



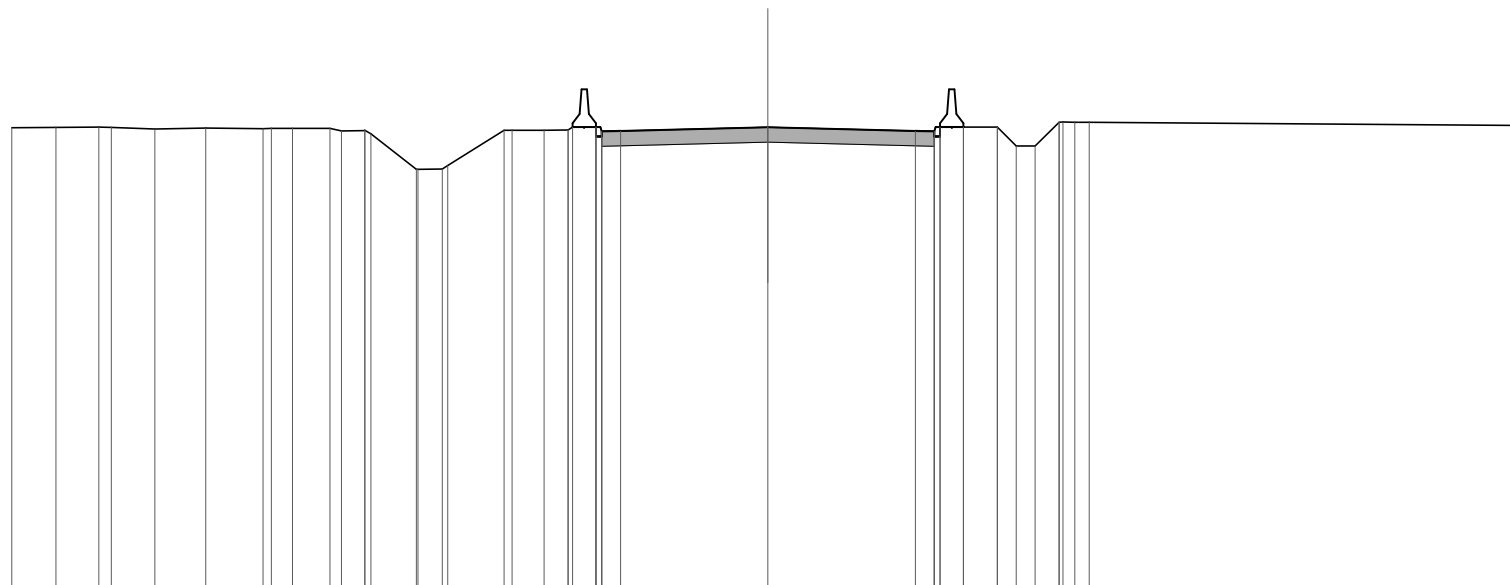
QUOTE TERRENO	2.18	2.19	2.19	2.19	2.14	2.17	2.15	2.15	2.13	2.13	2.05	2.07	2.16	2.16	2.06	2.05	2.17	2.17	1.67	1.67	2.37	2.36	2.30	2.30
DIST.PARZIALI TERRENO	1.41	0.87	1.23	1.44	1.61	1.38	1.11	0.67	2.20	2.86	0.50	3.90	3.92	0.50	0.62	0.50	0.50	0.50	0.70	4.19	1.93	6.29		
QUOTE FONDO BALLAST											2.08	2.63	2.47	2.20	1.93	1.76	2.01	2.17						
DIST.PARZIALI FONDO BALLAST											0.55	0.50	0.50	3.90	3.90	0.50	0.62							

SCAVI	
STERRO	3.406 mq
RILEVATI	
RILEVATO	0.012 mq
SOVRASTRUTTURA STRADALE	
CASSONETTO	3.520 mq

SEZIONE N. : 5C
 QT. PROGETTO : 2.19
 DIST.PROG. : 41.92
 DIST.PREC. : 11.22
 DIST.SUCC. : 8.08

SCALA 1:200

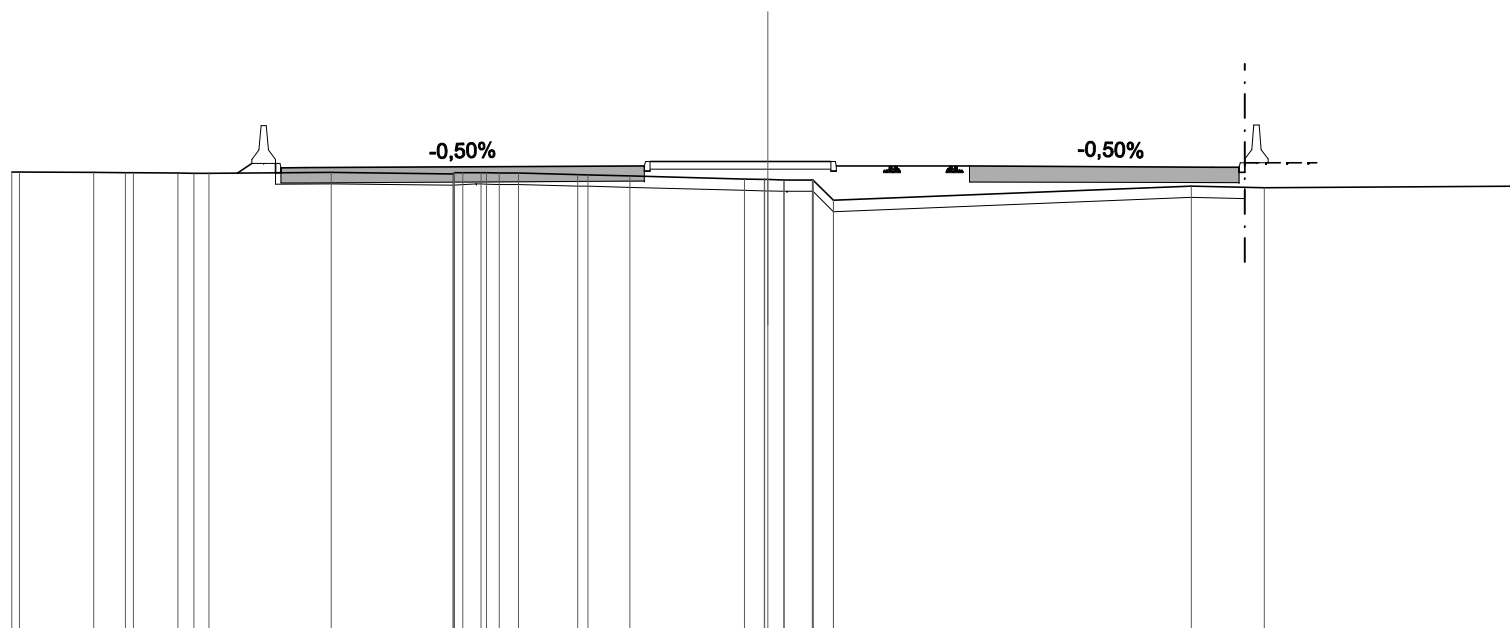
QT.RIF. -10.000



QUOTE TERRENO	2.17	2.18	2.19	2.18	2.14	2.16	2.15	2.15	2.15	2.09	2.01	1.07	1.07	1.17	2.11	2.11	2.11	2.11	2.19	2.08		2.18		2.08	1.94	2.19	2.19	1.69	1.69	2.32	2.31		2.23
DIST.PARZIALI TERRENO	1.16	1.13	0.33	1.15	1.35	1.51	0.56	0.98	0.62	1.20	0.65	1.07	1.17	1.49	0.84	0.63	0.62	0.50	3.90		3.90		2.18		0.50	0.62	0.90	0.50	0.63	0.38		11.50	
QUOTE FONDO BALLAST																		2.20	2.09		2.19			2.09	1.95	2.20	2.19						
DIST.PARZIALI FONDO BALLAST																		0.50	3.90		3.90			0.50	0.62								

SCAVI	
SFALCIO E FRESATURA	7.704 mq
RILEVATI	
RILEVATO	5.874 mq
RIEMPIMENTO	0.950 mq
SOVRASTRUTTURA STRADALE	
CASSONETTO	6.783 mq

SEZIONE N. : 1D
 QT. PROGETTO : 2.31
 DIST.PROG. : 0.00
 DIST.SUCC. : 25.00



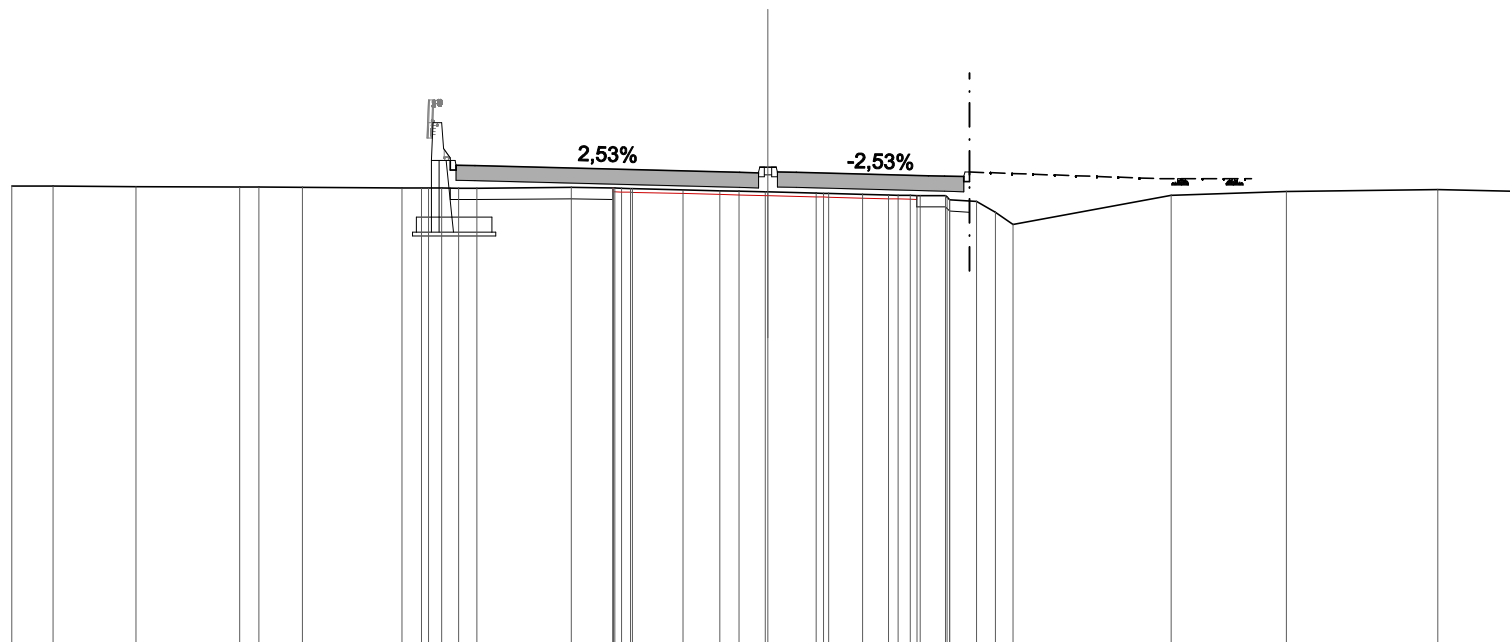
SCALA 1:200

QT.RIF. -10.000

QUOTE TERRENO	2.17 2.17	2.15	2.15	2.15	2.14	2.13	2.15	2.11	2.15	2.13	2.09	2.09	2.06	1.98	1.97	1.95	1.42	1.79	1.75	1.79	
DIST.PARZIALI TERRENO	1.96	0.84	1.18	0.42	0.39	3.24	3.23	0.49	0.34	0.50	1.57	1.11	3.02	0.53	0.42	0.75	0.54	9.46	1.93	6.88	
QUOTE FONDO BALLAST				2.39	2.27	2.28							2.32	2.19	2.44	2.44	2.32	2.32	2.29	2.29	2.41
DIST.PARZIALI FONDO BALLAST				0.65			8.96						3.12	1.66		3.52		6.43	0.70		

SCAVI	
SFALCIO E FRESATURA	1.711 mq
SCARIFICA	0.803 mq
RILEVATI	
RILEVATO	2.108 mq
SOVRASTRUTTURA STRADALE	
CASSONETTO	5.172 mq
RIEMPIMENTO IN CEMENTO	0.040 mq

SEZIONE N. : 2D
 QT. PROGETTO : 2.53
 DIST.PROG. : 25.00
 DIST.PREC. : 25.00
 DIST.SUCC. : 8.01



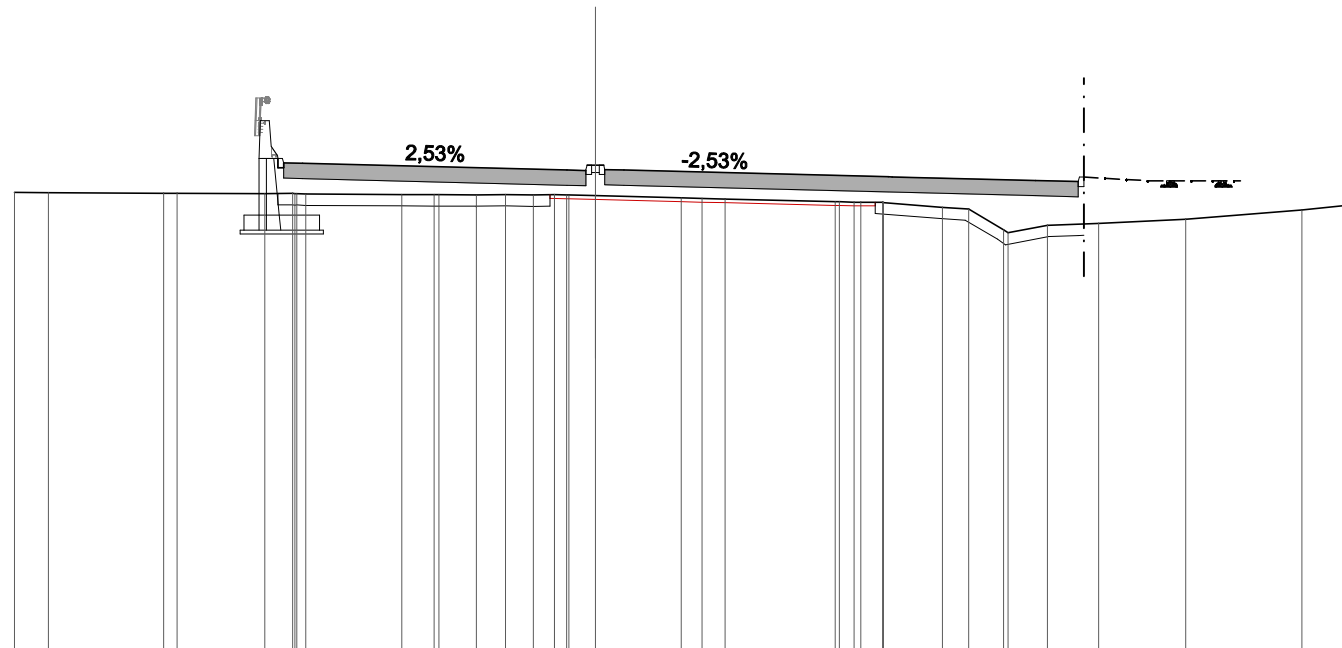
QUOTE TERRENO	2.17	2.16	2.15	2.14	2.13	2.13	2.12	2.11	2.11	2.10	2.06	2.04	2.03	2.01	1.98	1.97	1.95	1.93	1.91	1.87	1.80	1.47	1.15	1.92	2.02	2.07	2.02	
DIST.PARZIALI TERRENO	1.09	2.19	2.74	0.51	1.16	2.63	0.51	0.35	0.45	0.48	2.49	1.11	1.34	0.97	0.51	0.69	1.27	0.89	0.69	0.67	0.71	0.51	0.46	4.18	3.04	4.01	2.28	
QUOTE FONDO BALLAST							2.84	2.70				2.53	2.51	2.66	2.53				2.44	2.41	2.53							
DIST.PARZIALI FONDO BALLAST							0.50			7.00		0.50	0.50		3.50				0.42	0.51								

SCAVI	
SFALCIO E FRESATURA	3.881 mq
SCARIFICA	0.861 mq
RILEVATI	
RILEVATO	8.304 mq
SOVRASTRUTTURA STRADALE	
CASSONETTO	8.208 mq
RIEMPIMENTO IN CEMENTO	0.040 mq

SEZIONE N. : 4D
 QT. PROGETTO : 2.74
 DIST.PROG. : 50.00
 DIST.PREC. : 16.99
 DIST.SUCC. : 0.00

SCALA 1:200

QT.RIF. -10.000



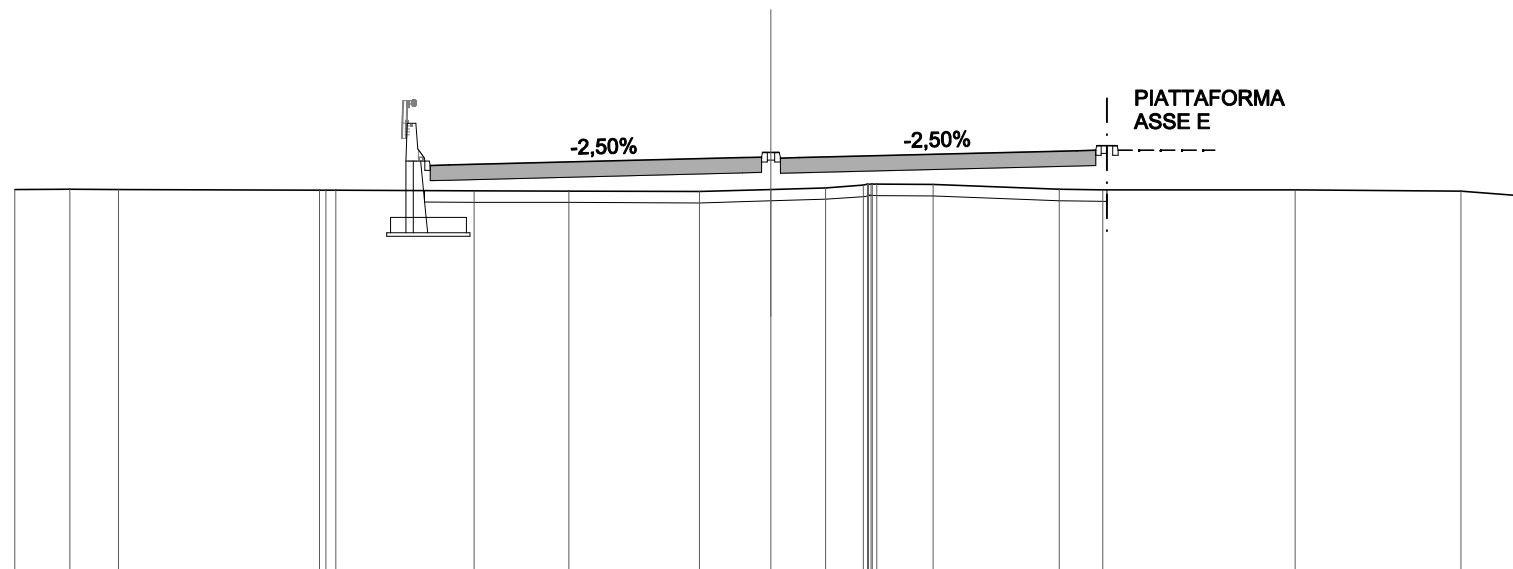
QUOTE TERRENO	2.16	2.15	2.13	2.13	2.12	2.13	2.11	2.10	2.09	2.09	2.09	2.10	2.09	2.09	2.08	2.07	2.01	2.00	1.98	1.91	1.90	1.90	1.88	1.76	1.72	1.17	1.09	1.28	1.34	1.45	1.69	1.82
DIST.PARZIALI TERRENO	0.90	3.05	0.35	2.32	0.74	2.13	2.11	2.55	0.85	2.09	0.99	0.78	0.73	0.56	0.32	0.71	2.27	0.55	0.61	2.91	0.39	0.58	1.57	0.69	0.93	1.04	1.36	2.30	3.07	1.32		
QUOTE FONDO BALLAST					3.05	2.92									2.74	2.73	2.88	2.74				2.57	2.56			2.47	2.44					
DIST.PARZIALI FONDO BALLAST					0.50			7.00							0.50	0.50		7.00				3.79				1.13						

SCAVI	
SFALCIO E FRESATURA	5.417 mq
RILEVATI	
RILEVATO	7.906 mq
SOVRASTRUTTURA STRADALE	
CASSONETTO	6.846 mq
RIEMPIMENTO IN CEMENTO	0.070 mq

SEZIONE N. : 13D
 QT. PROGETTO : 2.98
 DIST.PROG. : 217.80
 DIST.PREC. : 21.77
 DIST.SUCC. : 21.77

SCALA 1:200

QT.RIF. -8.000



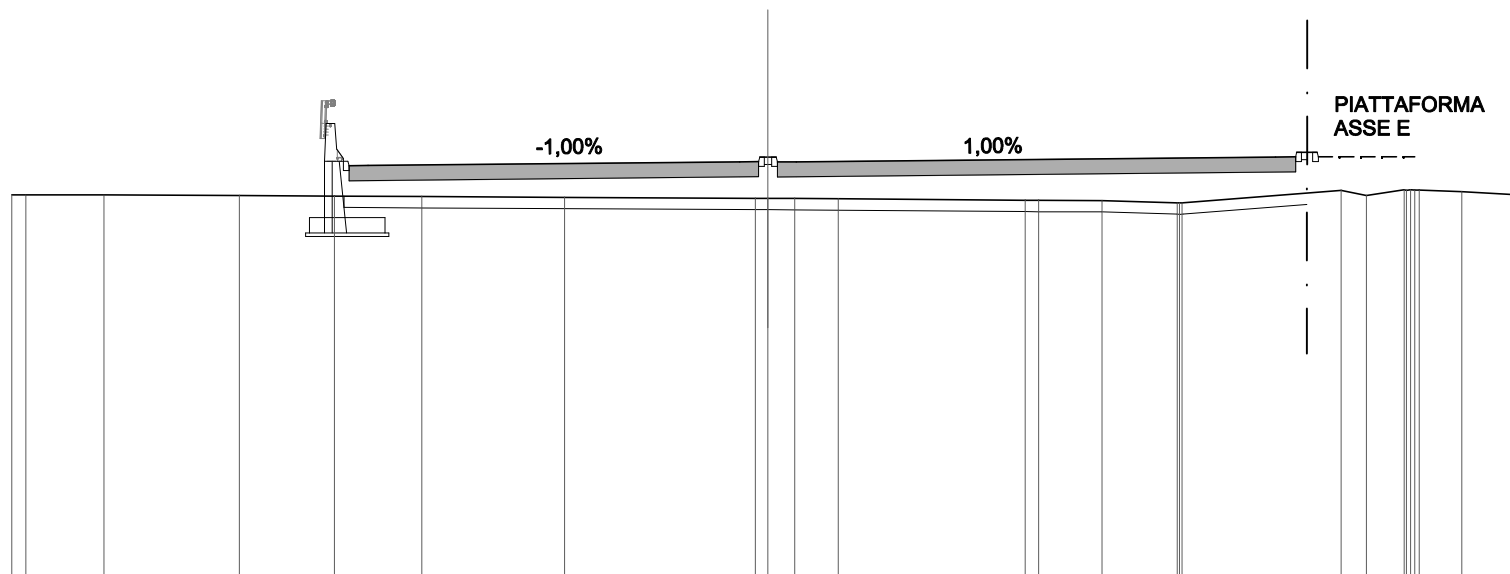
QUOTE TERRENO	2.14	2.14	2.14		2.12	2.12	2.10	2.10	2.09	2.14	2.19	2.25	2.28	2.27	2.14	2.13		2.13	2.10	1.96
DIST.PARZIALI TERRENO	1.46	1.29		5.31		3.65	2.51	3.45	1.90	1.44	1.00		1.49	3.33	1.16	5.09		4.39	1.75	
QUOTE FONDO BALLAST						2.78	2.79			2.98	3.00	3.12	2.98			3.17	3.18	3.30		
DIST.PARZIALI FONDO BALLAST						0.50		7.76		0.50	0.50		7.33			0.51				

SCAVI	
SFALCIO E FRESATURA	7.649 mq
RILEVATI	
RILEVATO	15.130 mq
SOVRASTRUTTURA STRADALE	
CASSONETTO	9.814 mq
RIEMPIMENTO IN CEMENTO	0.070 mq

SEZIONE N. : 14D
 QT. PROGETTO : 3.01
 DIST.PROG. : 239.57
 DIST.PREC. : 21.77
 DIST.SUCC. : 10.43

SCALA 1:200

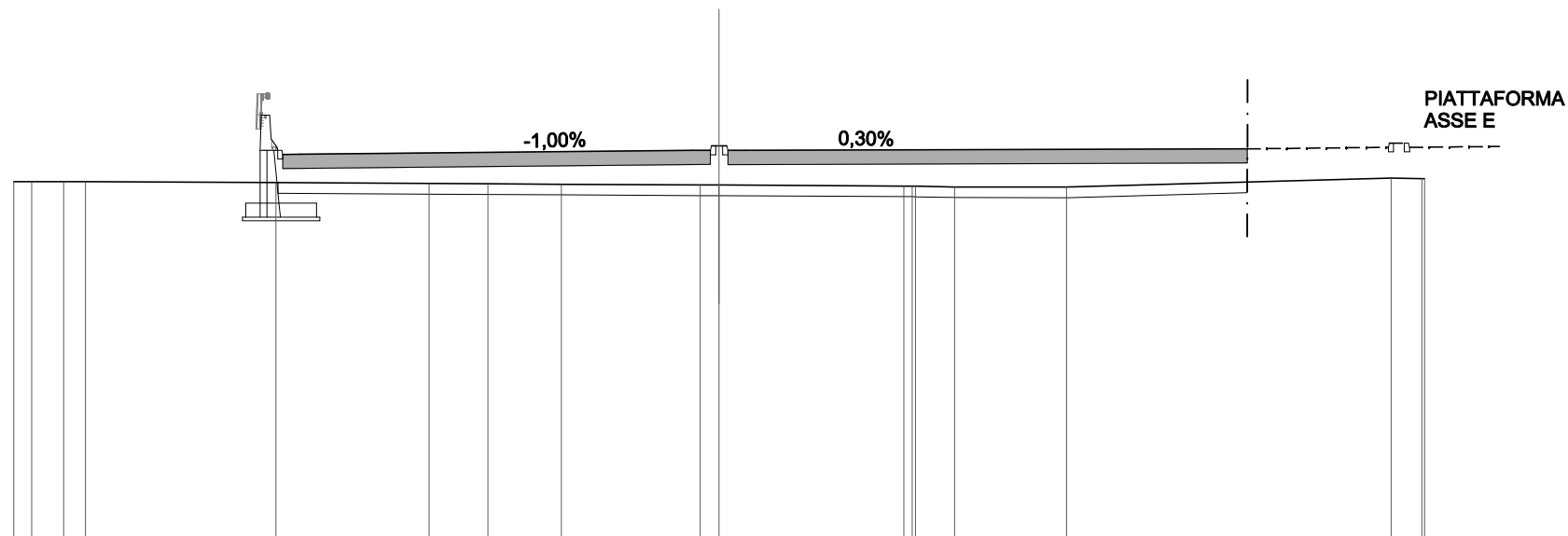
QT.RIF. -8.000



QUOTE TERRENO	2.13	2.13	2.13	2.11	2.10	2.09	2.07	2.04	2.04	2.04	2.03	1.99	1.98	1.98	1.92	1.92	2.25	2.11	2.26	2.26	2.21	2.13
DIST.PARZIALI TERRENO	0.37	2.07	3.58	2.51	2.31	3.78	5.05	0.33	0.71	1.15	4.94	0.36	1.67	1.99	4.21	0.66	1.00	1.13	1.65			
QUOTE FONDO BALLAST					2.90	2.91			3.01	3.01	3.13	3.01					3.13	3.14	3.26			
DIST.PARZIALI FONDO BALLAST					0.50		9.83		0.50	0.50		12.68				0.53						

SCAVI	
SFALCIO E FRESATURA	8.248 mq
RILEVATI	
RILEVATO	15.608 mq
SOVRASTRUTTURA STRADALE	
CASSONETTO	10.738 mq

SEZIONE N. : 15D
 QT. PROGETTO : 3.02
 DIST.PROG. : 250.00
 DIST.PREC. : 10.43
 DIST.SUCC. : 18.98



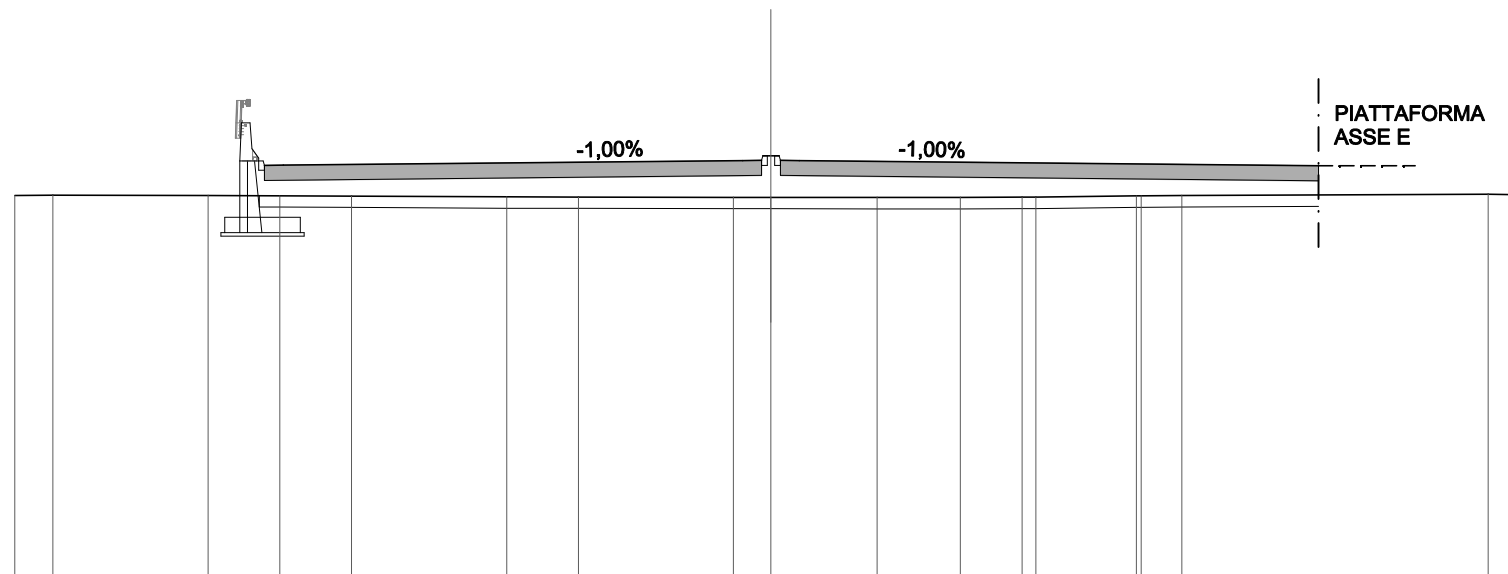
SCALA 1:200

QT.RIF. -8.000

QUOTE TERRENO	2.13	2.13	2.14	2.13	2.10	2.08	2.07	2.06	2.04	2.03	2.01	2.00	1.98	1.98	2.23	2.22	2.22
DIST.PARZIALI TERRENO	0.51	0.91	0.62	5.40	4.34	1.67	2.08	3.94	0.54	5.23	1.11	3.17	9.20	0.87			
QUOTE FONDO BALLAST					2.90	2.91			3.02	3.02	3.14	3.02		3.06			
DIST.PARZIALI FONDO BALLAST					0.50		11.12		0.50	0.50		14.23					

SCAVI	
SFALCIO E FRESATURA	8.408 mq
RILEVATI	
RILEVATO	13.942 mq
SOVRASTRUTTURA STRADALE	
CASSONETTO	10.952 mq

SEZIONE N. : 16D
 QT. PROGETTO : 3.04
 DIST.PROG. : 268.98
 DIST.PREC. : 18.98
 DIST.SUCC. : 6.02



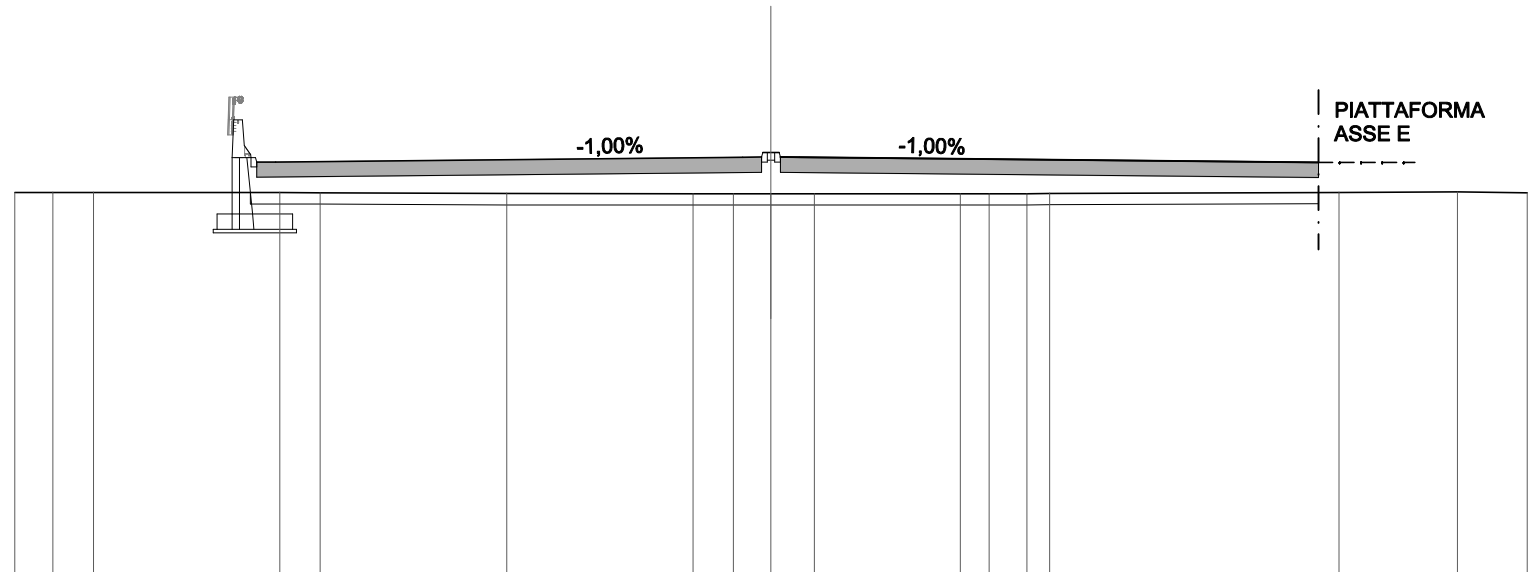
SCALA 1:200

QT.RIF. -8.000

QUOTE TERRENO	2.12	2.12	2.11	2.11	2.10	2.08	2.08	2.06	2.06	2.06	2.06	2.07	2.07	2.10	2.10	2.11	2.15	2.13
DIST.PARZIALI TERRENO	1.01	4.10	1.90	1.90	4.10	1.90	4.10	0.99	2.81	2.20	1.63	0.37	2.66	1.08	8.11	1.03		
QUOTE FONDO BALLAST			2.91	2.92				3.04	3.04	3.16	3.04					2.90		
DIST.PARZIALI FONDO BALLAST			0.50			12.15		0.50	0.50				13.73					

SCAVI	
SFALCIO E FRESATURA	8.476 mq
RILEVATI	
RILEVATO	13.949 mq
SOVRASTRUTTURA STRADALE	
CASSONETTO	11.032 mq
RIEMPIMENTO IN CEMENTO	0.040 mq

SEZIONE N. : 17D
 QT. PROGETTO : 3.05
 DIST.PROG. : 275.00
 DIST.PREC. : 6.02
 DIST.SUCC. : 25.00



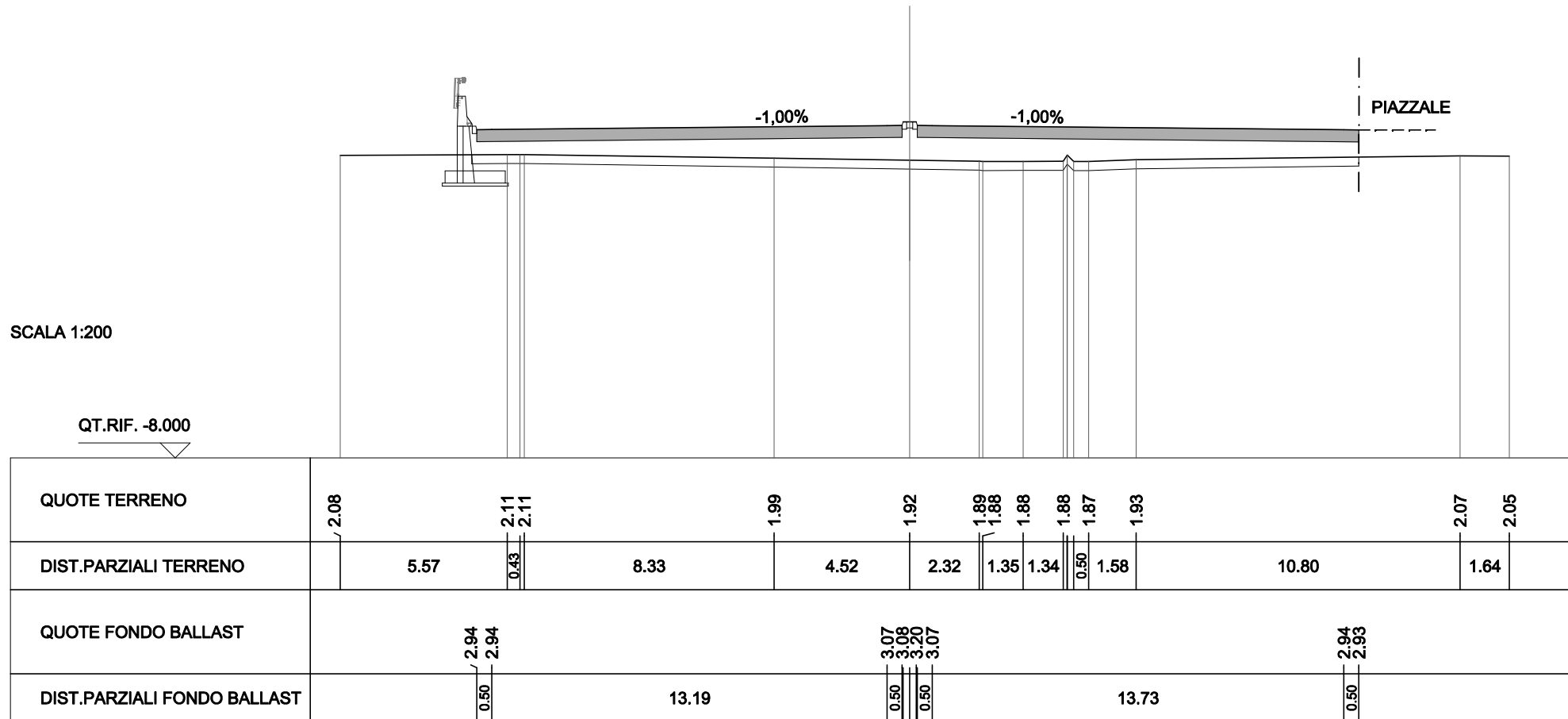
SCALA 1:200

QT.RIF. -8.000

QUOTE TERRENO	2.11	2.11	2.11		2.11	2.11		2.09		2.08	2.08	2.08	2.08		2.08	2.08	2.08	2.09		2.12	2.13	2.10
DIST.PARZIALI TERRENO	1.01	1.07		4.93	1.07		4.93		4.93	1.07	0.99	1.15		3.86	0.76	1.00	0.60		7.66		3.13	1.84
QUOTE FONDO BALLAST					2.92	2.92														2.91		
DIST.PARZIALI FONDO BALLAST					0.50			12.35			0.50	0.50	0.50							13.73		

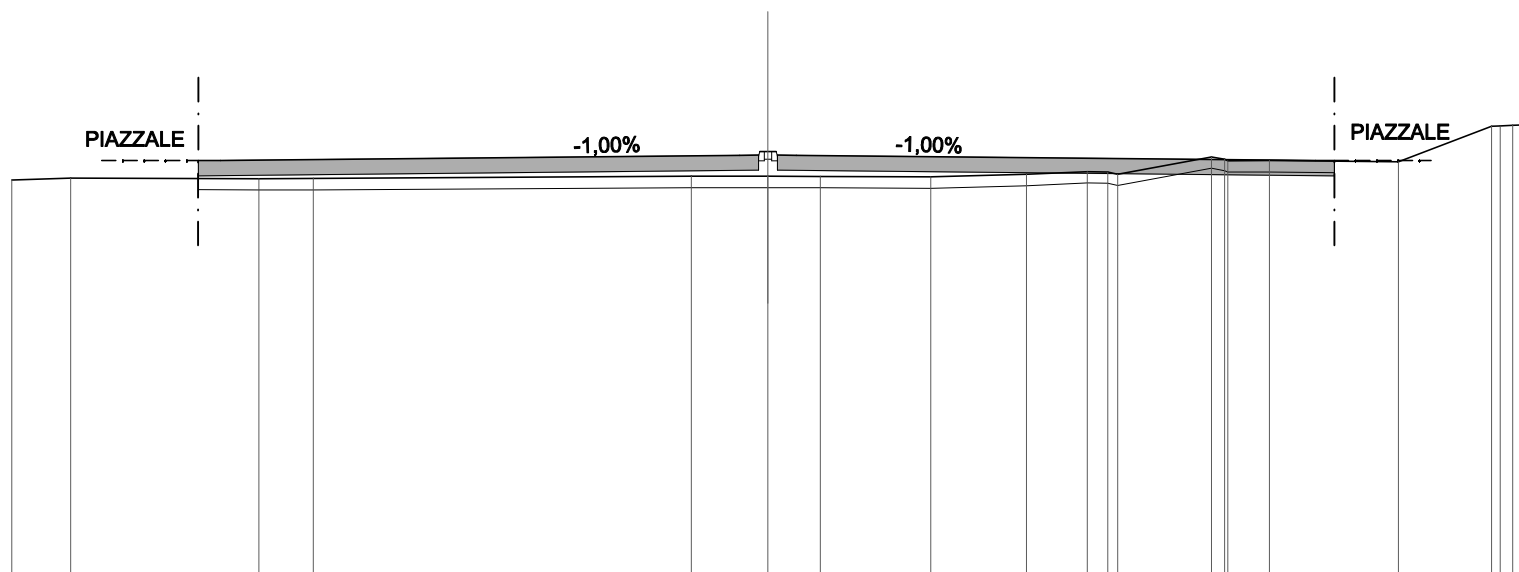
SCAVI	
SFALCIO E FRESATURA	8.875 mq
RILEVATI	
RILEVATO	18.595 mq
SOVRASTRUTTURA STRADALE	
CASSONETTO	11.568 mq
RIEMPIMENTO IN CEMENTO	0.040 mq

SEZIONE N. : 18D
 QT. PROGETTO : 3.07
 DIST.PROG. : 300.00
 DIST.PREC. : 25.00
 DIST.SUCC. : 25.00



SCAVI	
STERRO	0.355 mq
SFALCIO E FRESATURA	9.015 mq
RILEVATI	
RILEVATO	2.891 mq
SOVRASTRUTTURA STRADALE	
CASSONETTO	11.820 mq
RIEMPIMENTO IN CEMENTO	0.040 mq

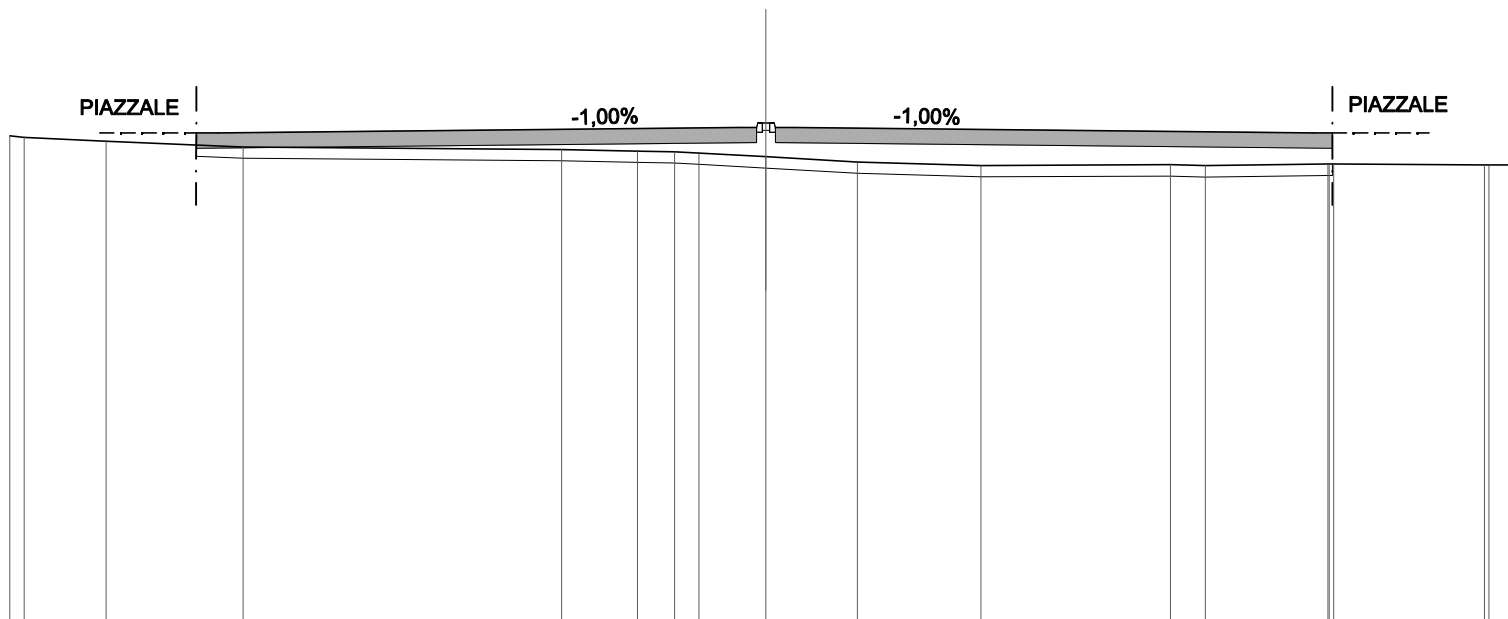
SEZIONE N. : 19D
 QT. PROGETTO : 3.10
 DIST.PROG. : 325.00
 DIST.PREC. : 25.00
 DIST.SUCC. : 25.00



QUOTE TERRENO	2.44	2.50		2.48	2.48		10.00		2.54	2.54	2.54	2.53	2.59	2.67	2.66	2.60	3.06	2.95	2.96	2.93	3.87	3.89	3.90
DIST.PARZIALI TERRENO	1.55	4.98		1.44			10.00		2.03	1.38	2.92	2.53	1.61	0.55	2.48	0.34	1.10	3.41	2.46		0.33		
QUOTE FONDO BALLAST				2.96	2.96					3.10	3.11	3.20	3.10					2.96	2.96				
DIST.PARZIALI FONDO BALLAST				0.59			13.73			0.50	0.50		13.73					0.50					

SCAVI	
SFALCIO E FRESATURA	9.015 mq
RILEVATI	
RILEVATO	9.238 mq
SOVRASTRUTTURA STRADALE	
CASSONETTO	11.820 mq
RIEMPIMENTO IN CEMENTO	0.040 mq

SEZIONE N. : 20D
 QT. PROGETTO : 3.10
 DIST.PROG. : 350.00
 DIST.PREC. : 25.00
 DIST.SUCC. : 13.10



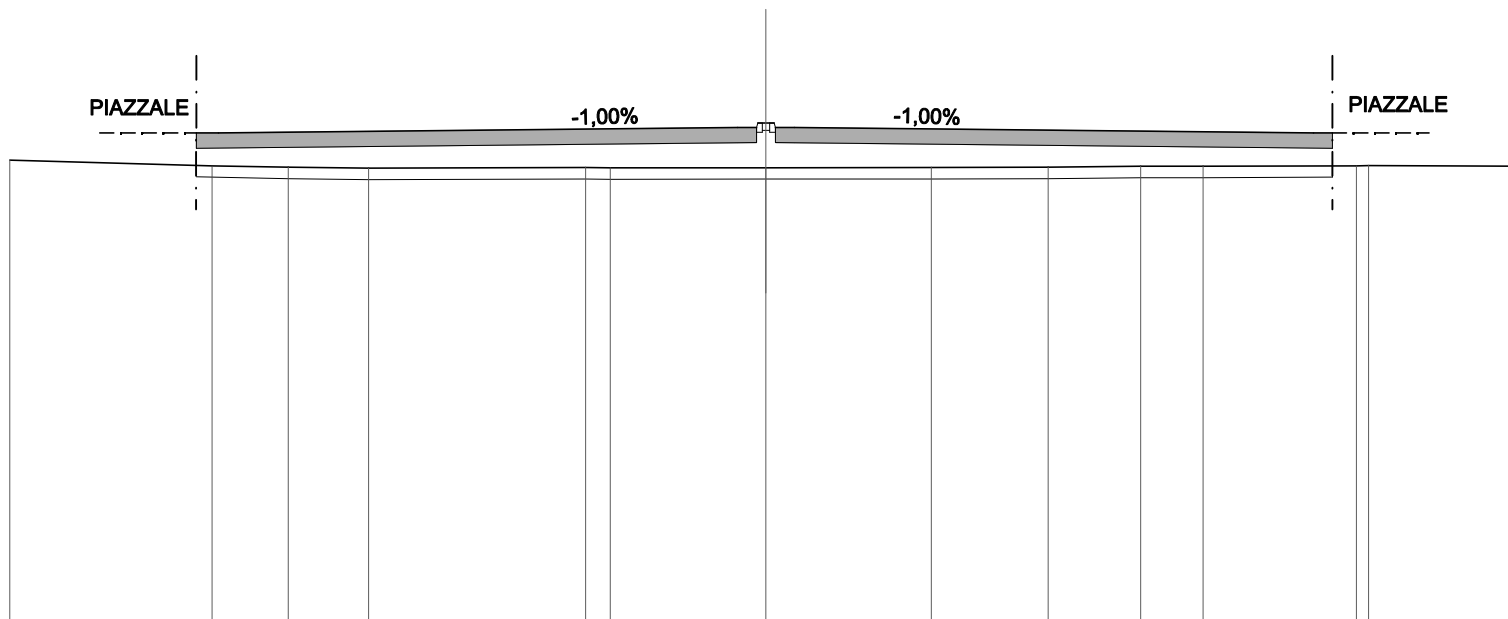
SCALA 1:200

QT.RIF. -10.000

QUOTE TERRENO	2.86 2.82	2.71	2.56	2.50	2.45	2.43	2.40	2.30	2.17	2.07	2.09	2.07	2.11 2.11	2.09 2.09	2.08
DIST.PARZIALI TERRENO	0.38	2.16	3.62	8.43	2.00	0.98	0.65	1.77	2.41	3.28	5.01	0.92	3.25	3.99	0.88
QUOTE FONDO BALLAST			2.93 2.94					3.07 3.08 3.20 3.07					2.94 2.93		
DIST.PARZIALI FONDO BALLAST			0.59	13.73				0.50 0.50			13.73		0.50		

SCAVI	
SFALCIO E FRESATURA	9.018 mq
RILEVATI	
RILEVATO	17.603 mq
SOVRASTRUTTURA STRADALE	
CASSONETTO	11.820 mq
RIEMPIMENTO IN CEMENTO	0.040 mq

SEZIONE N. : 21D
 QT. PROGETTO : 3.10
 DIST.PROG. : 363.10
 DIST.PREC. : 13.10



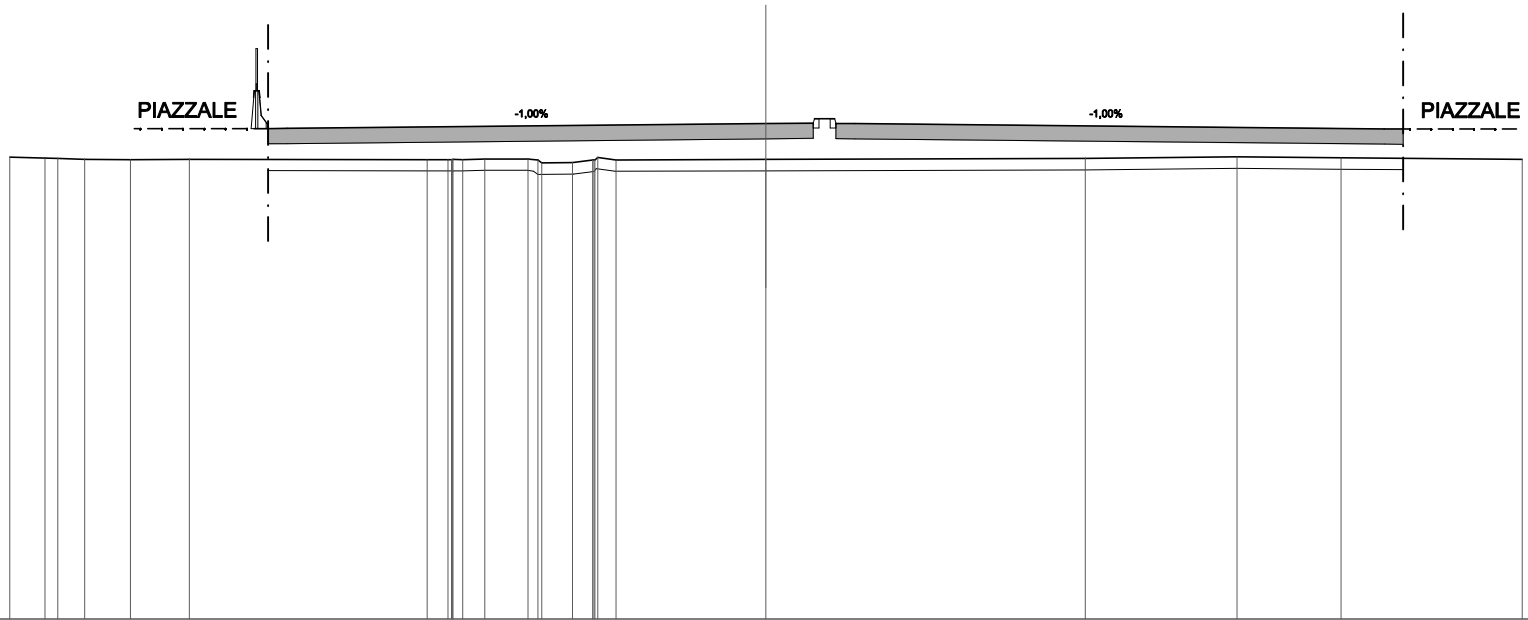
SCALA 1:200

QT.RIF. -10.000

QUOTE TERRENO	2.21	2.07	2.03	2.00	2.02	2.01	2.01	2.02	2.03	2.05	2.05	2.07	2.06
DIST.PARZIALI TERRENO	5.35	2.02	2.12	5.75	0.65	4.12	4.37	3.09	2.45	1.65	4.06	0.33	4.06
QUOTE FONDO BALLAST		2.93	2.94				3.07	3.08	3.20	3.07		2.94	2.93
DIST.PARZIALI FONDO BALLAST		0.59		13.73			0.50	0.50			13.73	0.50	

SCAVI	
SFALCIO E FRESATURA	9.015 mq
RILEVATI	
RILEVATO	14.402 mq
SOVRASTRUTTURA STRADALE	
CASSONETTO	11.768 mq

SEZIONE N. : 1E
 QT. PROGETTO : 3.10
 DIST.PROG. : 0.00
 DIST.SUCC. : 20.00



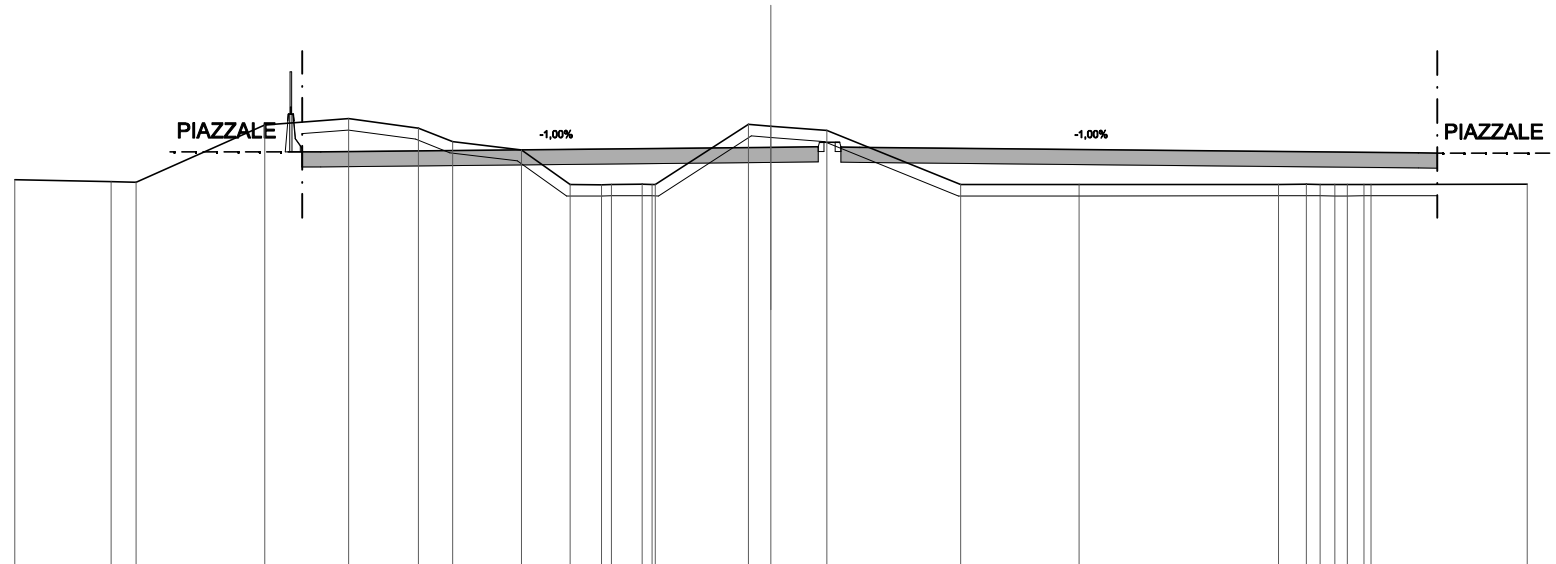
SCALA 1:200

QT.RIF. -10.000

QUOTE TERRENO	2.21	2.19	2.18	2.16	2.15	2.16	2.15	2.15	2.16	2.17	2.06	2.07	2.14	2.14	2.15	2.18	2.22	2.19	2.16
DIST.PARZIALI TERRENO	0.93	0.34	0.72	1.20	1.56	6.29	0.55	0.58	1.14	0.82	0.53	0.48	3.97	8.44	4.02	2.75	4.79		
QUOTE FONDO BALLAST						2.97	2.97						3.10	3.11	3.23	3.10		2.96	2.96
DIST.PARZIALI FONDO BALLAST						0.50	0.50		12.67				1.25	0.84	0.50	14.00		0.50	

SCAVI	
STERRO	5.185 mq
SFALCIO E FRESATURA	9.356 mq
RILEVATI	
RILEVATO	8.308 mq
SOVRASTRUTTURA STRADALE	
CASSONETTO	11.770 mq

SEZIONE N. : 2E
 QT. PROGETTO : 3.10
 DIST.PROG. : 20.00
 DIST.PREC. : 20.00
 DIST.SUCC. : 20.00

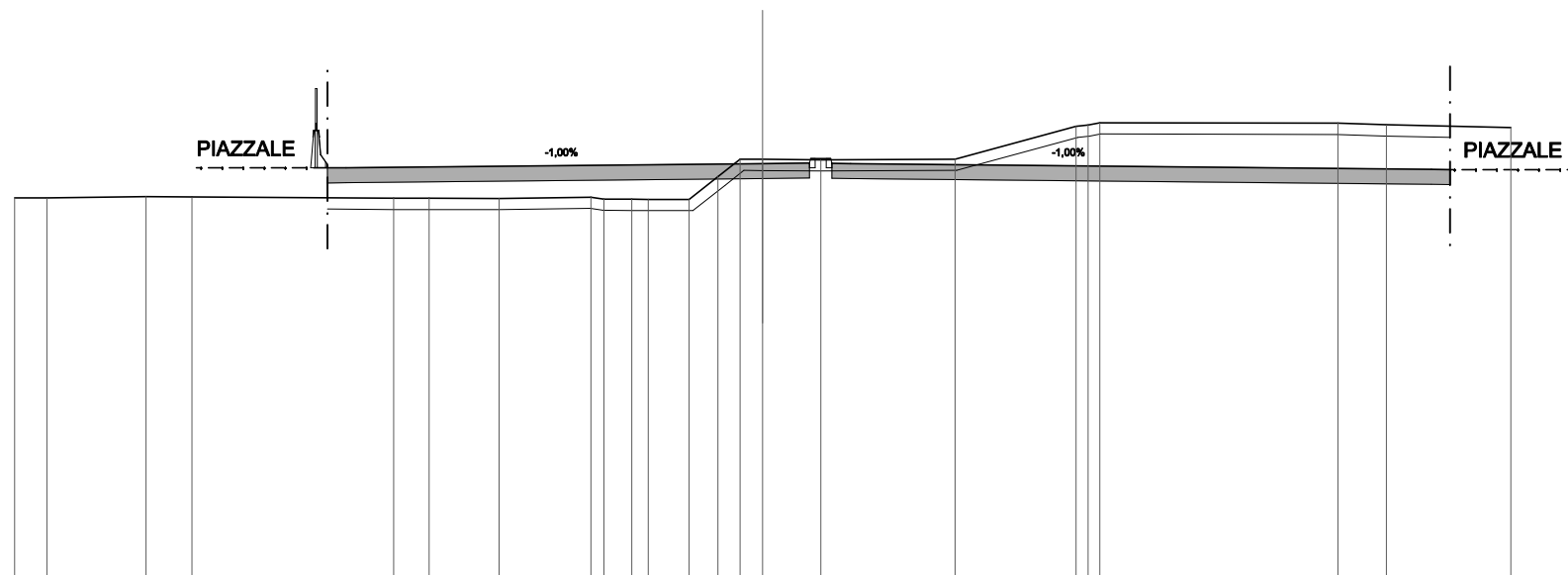


SCALA 1:200

QUOTE TERRENO	2.24	2.19	2.18	3.69	3.86	3.61	3.25	3.03	2.11	2.11	2.12	2.12	2.11	2.12	2.12	2.12	2.12	2.12				
DIST.PARZIALI TERRENO	2.54	0.66	3.40	2.22	1.84	0.91	1.82	1.29	0.83	0.82	2.46	0.60	1.48	3.54	3.14	5.27	0.74	0.36	0.39	0.44	4.13	2.12
QUOTE FONDO BALLAST				2.98	2.98							3.10	3.11	3.23	3.10						2.95	2.95
DIST.PARZIALI FONDO BALLAST				0.50				11.90				1.25	0.84	0.50		14.77					0.50	

SCAVI	
STERRO	16.118 mq
SFALCIO E FRESATURA	9.153 mq
RILEVATI	
RILEVATO	4.692 mq
SOVRASTRUTTURA STRADALE	
CASSONETTO	11.767 mq

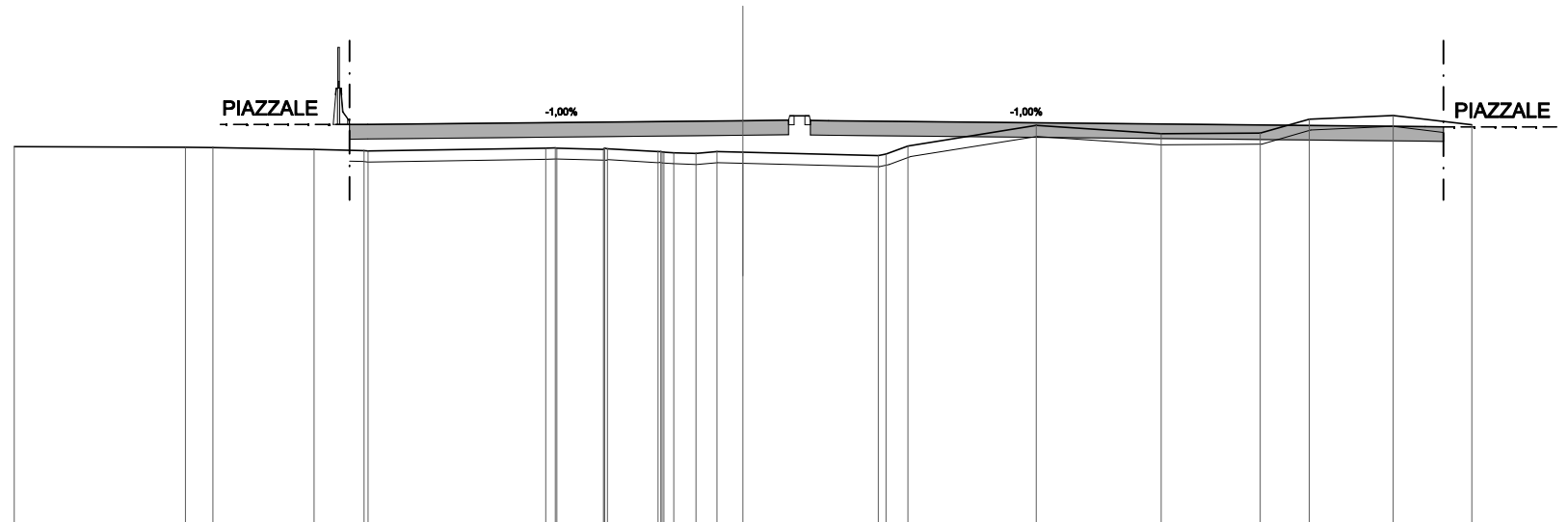
SEZIONE N. : 3E
 QT. PROGETTO : 3.10
 DIST.PROG. : 40.00
 DIST.PREC. : 20.00
 DIST.SUCC. : 21.82



QUOTE TERRENO	2.18	2.19	2.22	2.21	5.40	2.17	2.17	2.17	2.20	2.15	2.15	2.14	2.14	2.75	3.22	3.21	3.20	3.22	4.10	4.19	6.37	4.18	4.14	4.06
DIST.PARZIALI TERRENO	0.86	2.65	1.23	5.40	0.95	1.87	2.46	0.34	0.75	0.44	1.09	0.77	0.59	0.61	1.55	3.59	3.23	0.32	6.37	1.29	3.33			
QUOTE FONDO BALLAST					2.98	2.99									3.10	3.11	3.23	3.10				2.94	2.94	
DIST.PARZIALI FONDO BALLAST					0.50		11.14								1.25	0.84	0.50		15.53			0.50		

SCAVI	
STERRO	1.328 mq
SFALCIO E FRESATURA	9.070 mq
RILEVATI	
RILEVATO	6.611 mq
SOVRASTRUTTURA STRADALE	
CASSONETTO	11.769 mq

SEZIONE N. : 4E
 QT. PROGETTO : 3.10
 DIST.PROG. : 61.82
 DIST.PREC. : 21.82
 DIST.SUCC. : 21.77



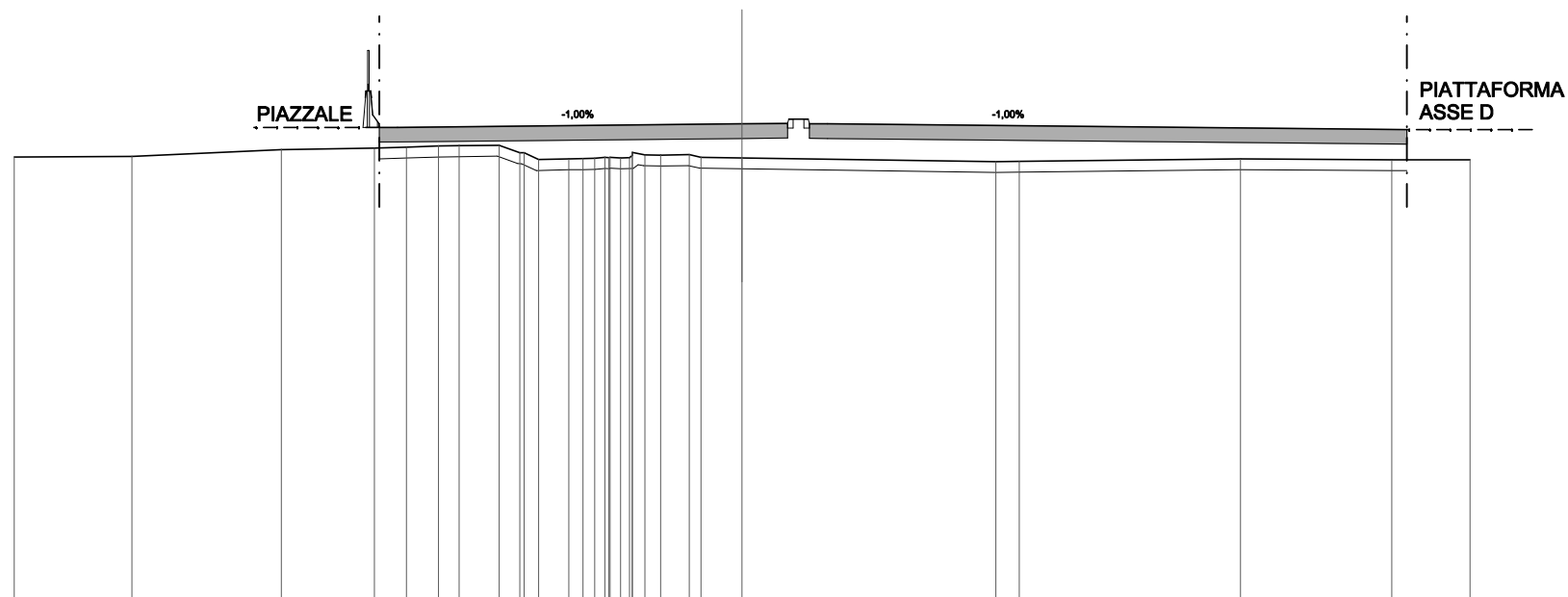
SCALA 1:200

QT.RIF. -8.000

QUOTE TERRENO	2.39	2.37	2.36	2.31	2.28	2.26	4.88	2.34	2.35	2.31	2.33	2.25	2.20	2.25	2.23	2.14	2.40	2.97	2.74	2.76	3.14	3.24	2.98	
DIST.PARZIALI TERRENO	4.69	0.76	2.78	1.37			4.88	1.28	1.38	0.61	0.58	0.71	3.71	0.61	3.52	3.43	2.72	1.34	2.31	2.16				
QUOTE FONDO BALLAST				2.99	3.00								3.10	3.11	3.23	3.10							2.94	2.93
DIST.PARZIALI FONDO BALLAST				0.50			10.30						1.25	0.84	0.50		16.37						0.50	

SCAVI	
SFALCIO E FRESATURA	8.511 mq
RILEVATI	
RILEVATO	13.231 mq
SOVRASTRUTTURA STRADALE	
CASSONETTO	11.055 mq

SEZIONE N. : 5E
 QT. PROGETTO : 3.10
 DIST.PROG. : 83.60
 DIST.PREC. : 21.77
 DIST.SUCC. : 22.70



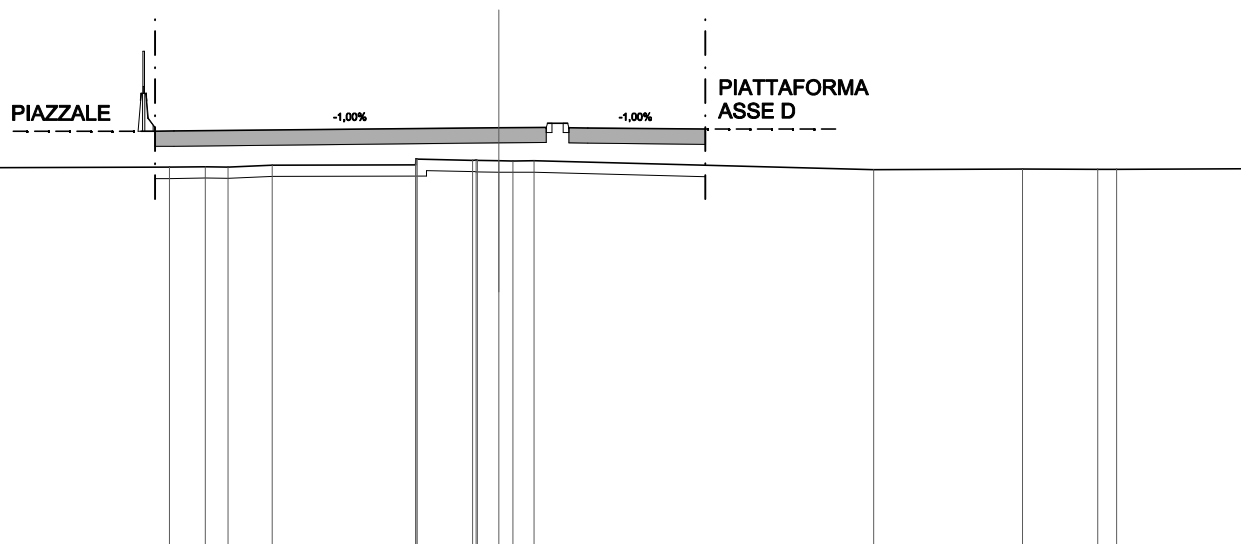
SCALA 1:200

QT.RIF. -10.000

QUOTE TERRENO	2.18	2.20	2.39	2.44	2.46	2.49	2.50	2.51	2.31	2.12	2.14	2.15	2.16	2.25	2.24	2.25	2.18	2.17	2.06	2.07	2.14	2.12	2.11	
DIST.PARZIALI TERRENO	3.24	4.10	2.56	0.88	0.89	0.57	1.10	0.56	0.40	0.83	0.38	0.33	0.34	0.43	0.79	1.13	6.97	0.65	2.07	6.08	4.16	2.15	2.11	
QUOTE FONDO BALLAST				3.00	3.01											3.10							2.94	
DIST.PARZIALI FONDO BALLAST				0.50					9.47							1.25					15.92			

SCAVI	
SFALCIO E FRESATURA	4.410 mq
RILEVATI	
RILEVATO	7.792 mq
SOVRASTRUTTURA STRADALE	
CASSONETTO	5.584 mq

SEZIONE N. : 6E
 QT. PROGETTO : 3.11
 DIST.PROG. : 106.30
 DIST.PREC. : 22.70
 DIST.SUCC. : 11.26



SCALA 1:200

QT.RIF. -8.000

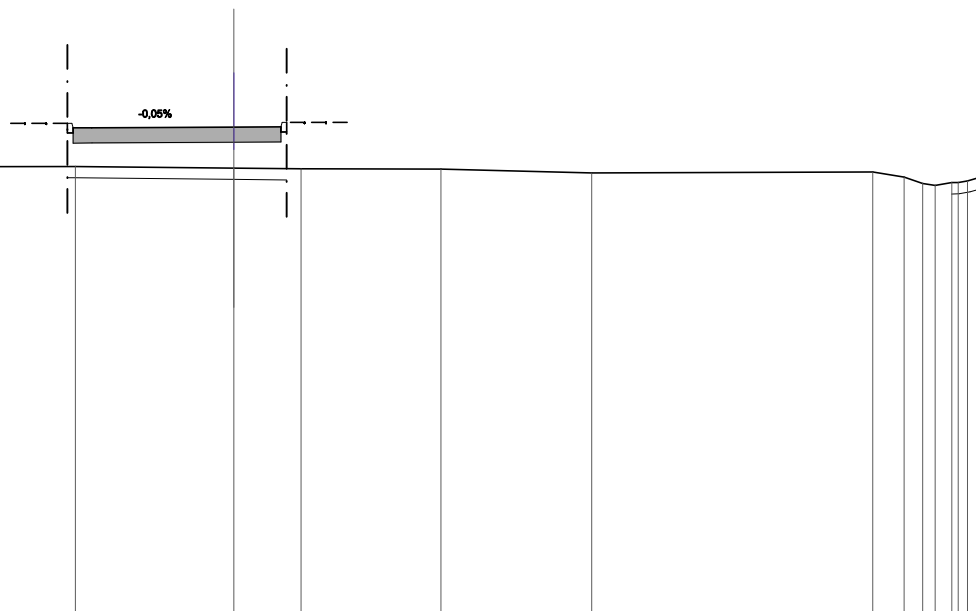
QUOTE TERRENO	1.96	1.97	1.98	2.06	2.07	2.08	2.07	2.13	2.13	2.28	2.25	2.24	2.24	2.00	2.02	2.02	2.01	2.03
DIST.PARZIALI TERRENO	0.77	1.58	2.75	5.18	0.95	0.60	1.17	3.79	1.46	0.57	0.37	0.56	8.98	3.94	1.99	0.50	3.66	
QUOTE FONDO BALLAST					3.02	3.03					3.11	3.12	3.23	3.08				
DIST.PARZIALI FONDO BALLAST					0.50		8.60				1.25	0.84	0.50	3.11				

SCAVI	
SFALCIO E FRESATURA	2.039 mq
RILEVATI	
RILEVATO	3.908 mq
SOVRASTRUTTURA STRADALE	
CASSONETTO	2.200 mq

SEZIONE N. : 13E
 QT. PROGETTO : 2.88
 DIST.PROG. : 211.63
 DIST.PREC. : 11.15
 DIST.SUCC. : 8.33

SCALA 1:200

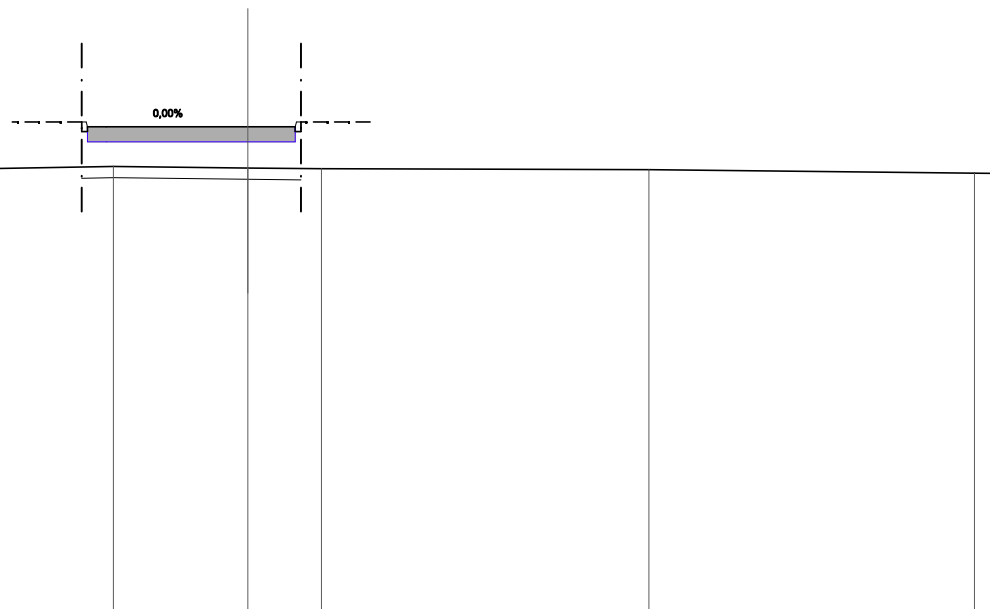
QT.RIF. -10.000



QUOTE TERRENO	1.76 1.76	1.74	1.82	1.84	1.79	1.77	1.77	1.67	1.69	1.55	1.39	1.41	1.61	1.60
DIST.PARZIALI TERRENO	3.38	5.69	6.58	4.19	1.78	3.70	3.99	7.43	0.83	0.49	0.33	0.44	0.53	
QUOTE FONDO BALLAST				2.97 2.86	2.88	2.88 3.00								
DIST.PARZIALI FONDO BALLAST				0.50	3.75	1.25								

SCAVI	
SFALCIO E FRESATURA	1.740 mq
RILEVATI	
RILEVATO	4.013 mq
SOVRASTRUTTURA STRADALE	
CASSONETTO	2.200 mq

SEZIONE N. : 14E
 QT. PROGETTO : 2.84
 DIST.PROG. : 219.97
 DIST.PREC. : 8.33
 DIST.SUCC. : 2.96



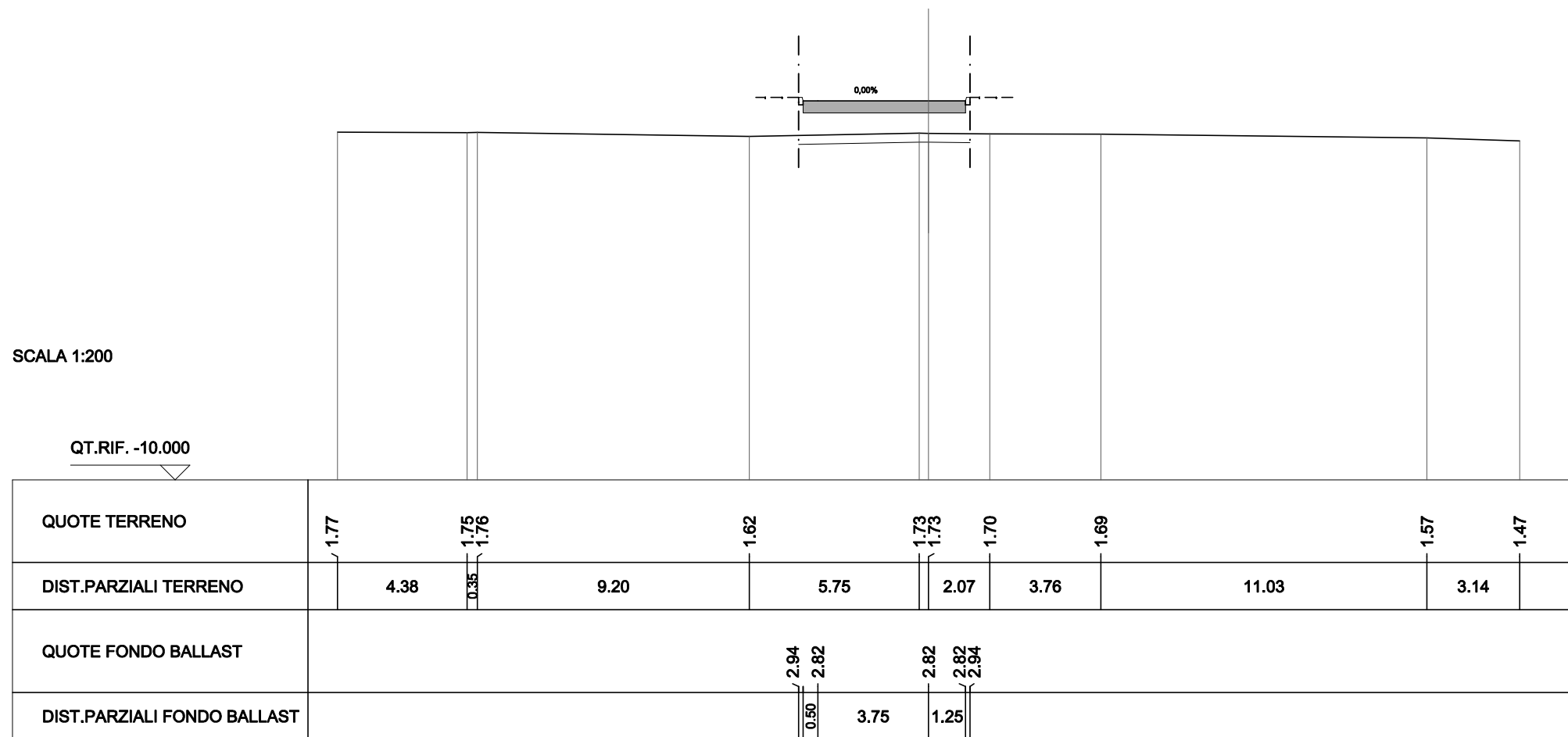
SCALA 1:200

QT.RIF. -10.000

QUOTE TERRENO	1.76	1.75	1.80	1.72	1.78	1.74	1.72	1.70	1.60	1.59
DIST.PARZIALI TERRENO	4.09	3.57	5.40	3.38	3.56	1.94	8.66	8.61	0.78	1.59
QUOTE FONDO BALLAST					2.96	2.84	2.84	2.84	2.96	
DIST.PARZIALI FONDO BALLAST					0.50	3.75	1.25			

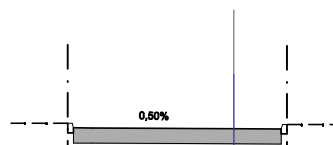
SCAVI	
SFALCIO E FRESATURA	1.740 mq
RILEVATI	
RILEVATO	4.260 mq
SOVRASTRUTTURA STRADALE	
CASSONETTO	2.200 mq

SEZIONE N. : 15E
 QT. PROGETTO : 2.82
 DIST.PROG. : 222.93
 DIST.PREC. : 2.96
 DIST.SUCC. : 8.33



SCAVI	
SFALCIO E FRESATURA	1.740 mq
RILEVATI	
RILEVATO	5.246 mq
SOVRASTRUTTURA STRADALE	
CASSONETTO	2.200 mq

SEZIONE N. : 16E
 QT. PROGETTO : 2.78
 DIST.PROG. : 231.27
 DIST.PREC. : 8.33
 DIST.SUCC. : 23.78



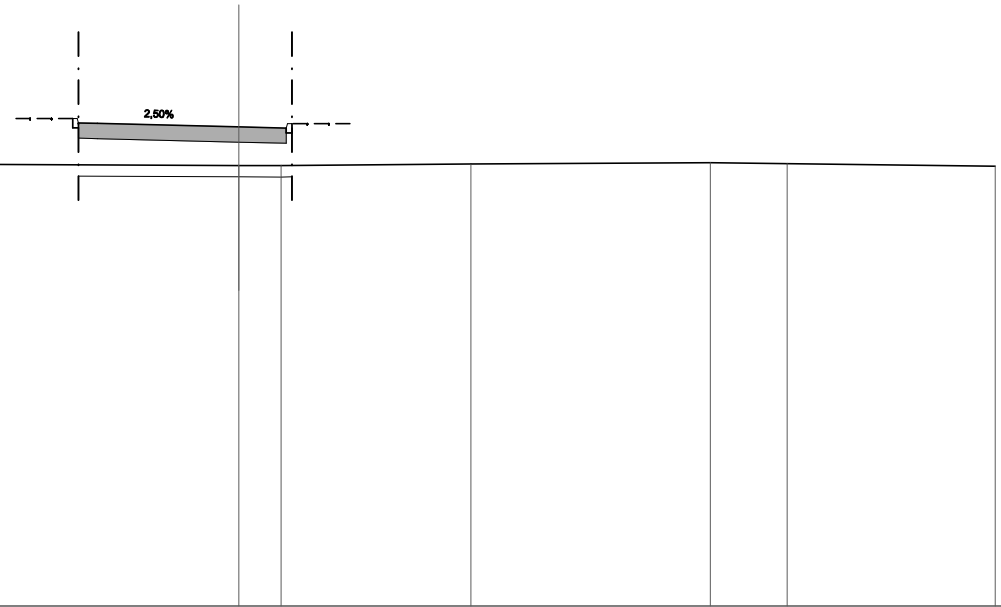
SCALA 1:200

QT.RIF. -10.000

QUOTE TERRENO	1.53	1.48	1.48	1.42	1.51	1.49	1.52	1.52	1.52	1.60	1.61
DIST.PARZIALI TERRENO	2.89	0.38	11.43	2.71	1.13	1.43	1.89	15.59	2.52		
QUOTE FONDO BALLAST				2.92	2.80		2.78	2.78	2.90		
DIST.PARZIALI FONDO BALLAST				0.50	3.75		1.25				

SCAVI	
SFALCIO E FRESATURA	1.695 mq
RILEVATI	
RILEVATO	3.847 mq
SOVRASTRUTTURA STRADALE	
CASSONETTO	2.200 mq

SEZIONE N. : 17E
 QT. PROGETTO : 2.67
 DIST.PROG. : 255.04
 DIST.PREC. : 23.78
 DIST.SUCC. : 23.78



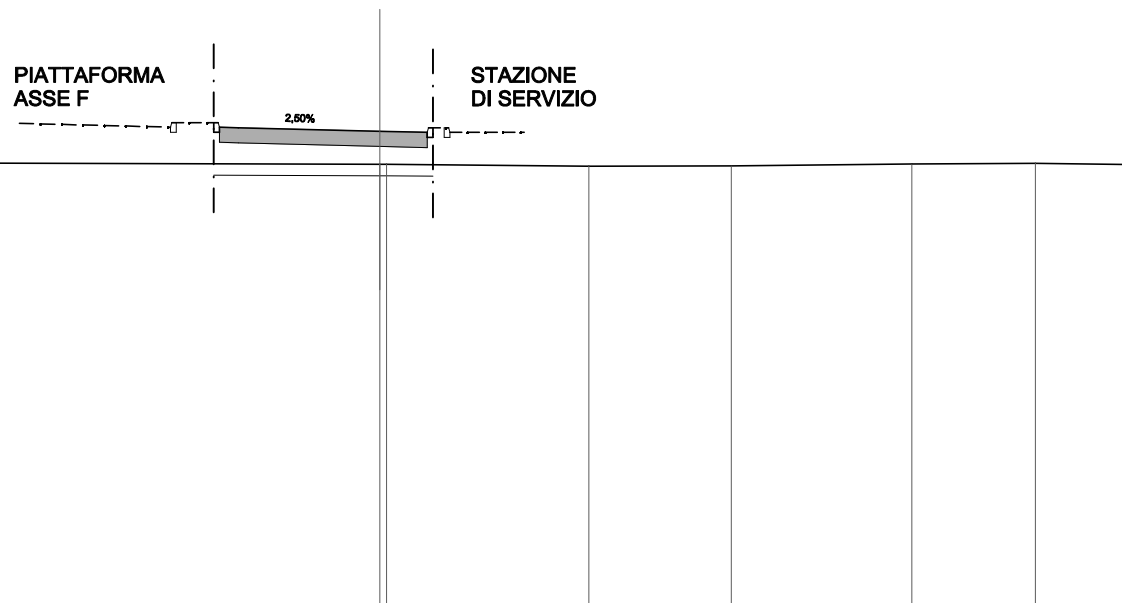
SCALA 1:200

QT.RIF. -10.000

QUOTE TERRENO	1.73	1.70	1.65	1.65	1.69	1.72	1.70	1.63
DIST.PARZIALI TERRENO	7.29	12.71	1.12	5.01	6.33	2.04	5.50	
QUOTE FONDO BALLAST			2.89	2.67	2.64			
DIST.PARZIALI FONDO BALLAST			0.50	3.75	1.25			

SCAVI	
SFALCIO E FRESATURA	1.740 mq
RILEVATI	
RILEVATO	3.048 mq
SOVRASTRUTTURA STRADALE	
CASSONETTO	2.200 mq

SEZIONE N. : 18E
 QT. PROGETTO : 2.55
 DIST.PROG. : 278.82
 DIST.PREC. : 23.78
 DIST.SUCC. : 8.33



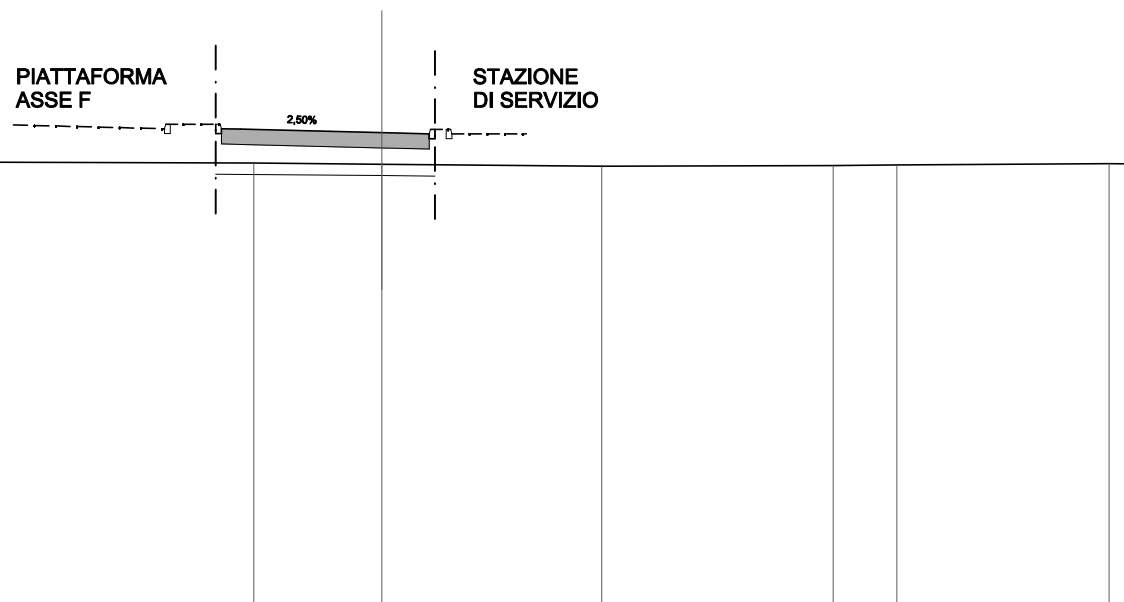
SCALA 1:200

QT.RIF. -10.000

QUOTE TERRENO	1.74			1.68	1.68		1.63	1.64		1.69	1.71	1.67
DIST.PARZIALI TERRENO		20.00				5.36	3.76	4.78	3.26	2.67		
QUOTE FONDO BALLAST				2.78	2.65		2.55	2.52	2.64			
DIST.PARZIALI FONDO BALLAST				0.50	3.75		1.25					

SCAVI	
SFALCIO E FRESATURA	1.741 mq
RILEVATI	
RILEVATO	2.730 mq
SOVRASTRUTTURA STRADALE	
CASSONETTO	2.200 mq

SEZIONE N. : 19E
 QT. PROGETTO : 2.52
 DIST.PROG. : 287.15
 DIST.PREC. : 8.33
 DIST.SUCC. : 9.13



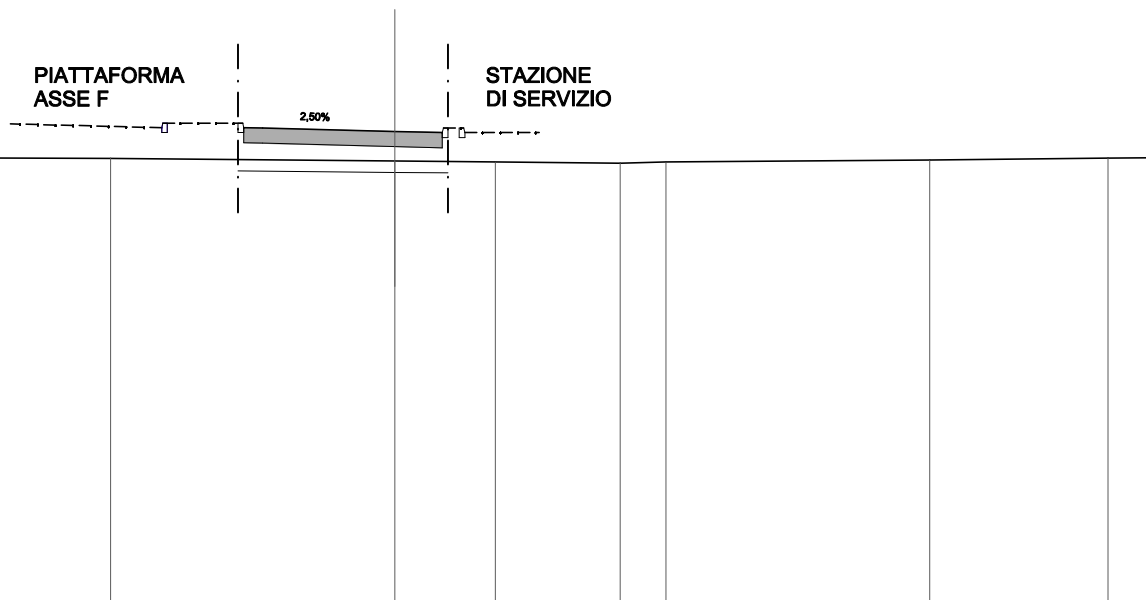
SCALA 1:200

QT.RIF. -10.000

QUOTE TERRENO	1.77		1.71	1.68		1.63		1.65	1.67		1.70	1.69	1.69
DIST.PARZIALI TERRENO		16.61		3.39	5.81		6.13	1.68		5.61		0.77	
QUOTE FONDO BALLAST			2.74	2.61		2.52	2.48	2.60					
DIST.PARZIALI FONDO BALLAST			0.50	3.75	1.25								

SCAVI	
SFALCIO E FRESATURA	1.665 mq
RILEVATI	
RILEVATO	2.147 mq
SOVRASTRUTTURA STRADALE	
CASSONETTO	2.100 mq

SEZIONE N. : 20E
 QT. PROGETTO : 2.46
 DIST.PROG. : 296.28
 DIST.PREC. : 9.13
 DIST.SUCC. : 22.20



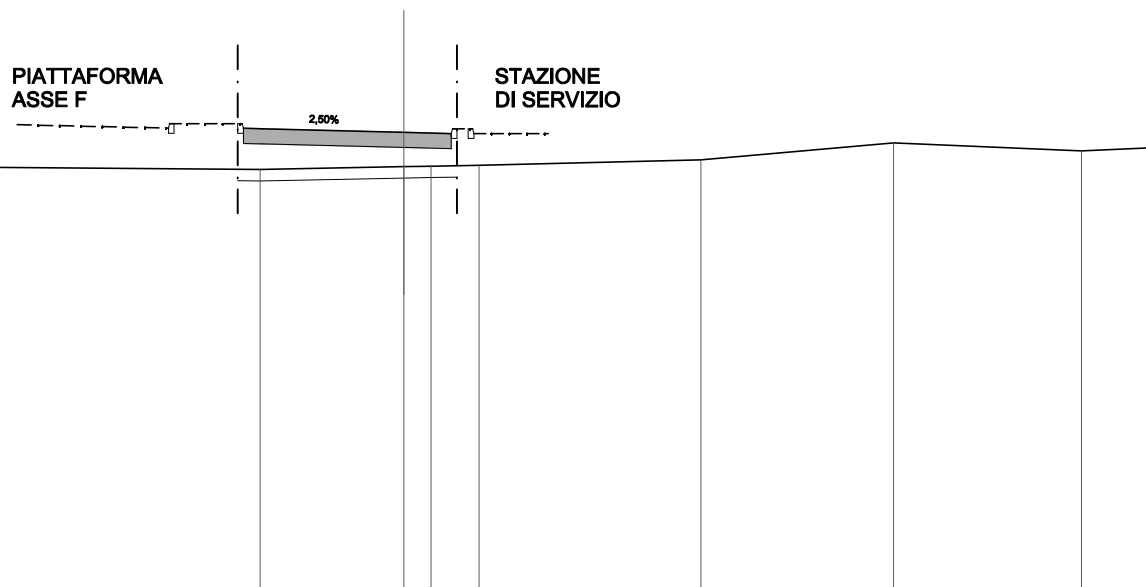
SCALA 1:200

QT.RIF. -10.000

QUOTE TERRENO	1.80		1.75		1.69	1.66		1.63	1.66		1.71		1.77	1.78
DIST.PARZIALI TERRENO		12.48		7.52		2.66	3.30	1.21	6.97		4.72		1.14	1.78
QUOTE FONDO BALLAST				2.57		2.47								
DIST.PARZIALI FONDO BALLAST				0.50	3.50	1.25								

SCAVI	
SFALCIO E FRESATURA	1.741 mq
RILEVATI	
RILEVATO	3.177 mq
SOVRASTRUTTURA STRADALE	
CASSONETTO	2.200 mq

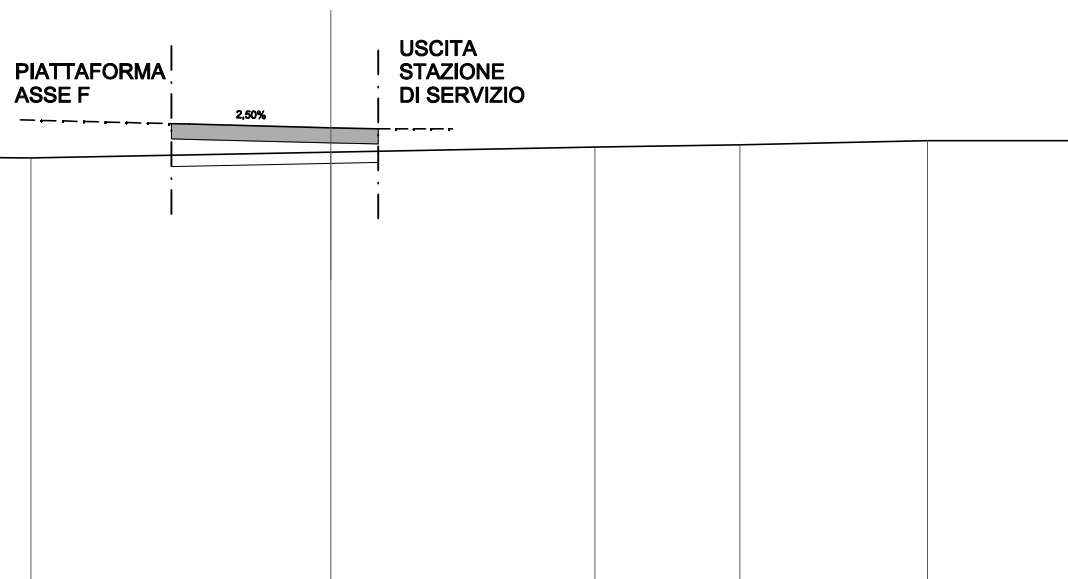
SEZIONE N. : 22E
 QT. PROGETTO : 2.13
 DIST.PROG. : 335.81
 DIST.PREC. : 17.33
 DIST.SUCC. : 16.16



QUOTE TERRENO	1.27		1.14		1.22	1.23	1.26		1.40		1.85		1.64	1.73
DIST.PARZIALI TERRENO		16.20		3.80	0.72	1.27		5.86		5.09		4.98		2.08
QUOTE FONDO BALLAST			2.24	2.22		2.13	2.10							
DIST.PARZIALI FONDO BALLAST			0.50		3.75	1.25								

SCAVI	
SFALCIO E FRESATURA	1.641 mq
RILEVATI	
RILEVATO	1.706 mq
SOVRASTRUTTURA STRADALE	
CASSONETTO	2.188 mq

SEZIONE N. : 23E
 QT. PROGETTO : 2.04
 DIST.PROG. : 351.97
 DIST.PREC. : 16.16
 DIST.SUCC. : 10.20



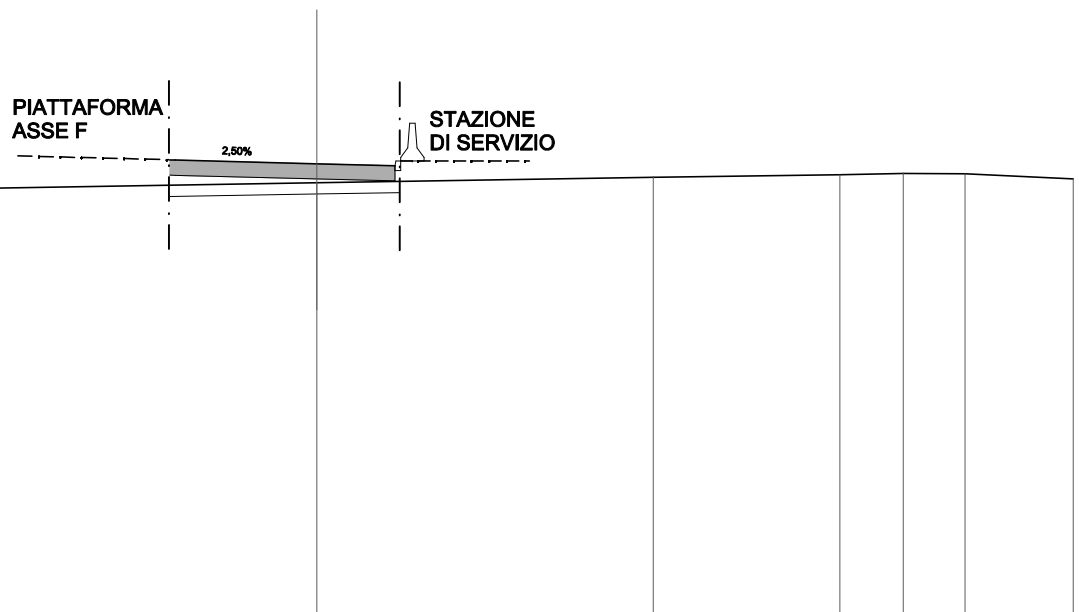
SCALA 1:200

QT.RIF. -10.000

QUOTE TERRENO	1.34	1.24	1.39	1.53	1.58	1.70	1.70
DIST.PARZIALI TERRENO	12.06	7.94	6.98	3.83	4.97	4.17	
QUOTE FONDO BALLAST			2.15 2.13	2.04 2.01			
DIST.PARZIALI FONDO BALLAST			0.47	3.75	1.25		

SCAVI	
SFALCIO E FRESATURA	1.824 mq
RILEVATI	
RILEVATO	0.846 mq
SOVRASTRUTTURA STRADALE	
CASSONETTO	2.380 mq

SEZIONE N. : 24E
 QT. PROGETTO : 2.04
 DIST.PROG. : 362.17
 DIST.PREC. : 10.20
 DIST.SUCC. : 8.08



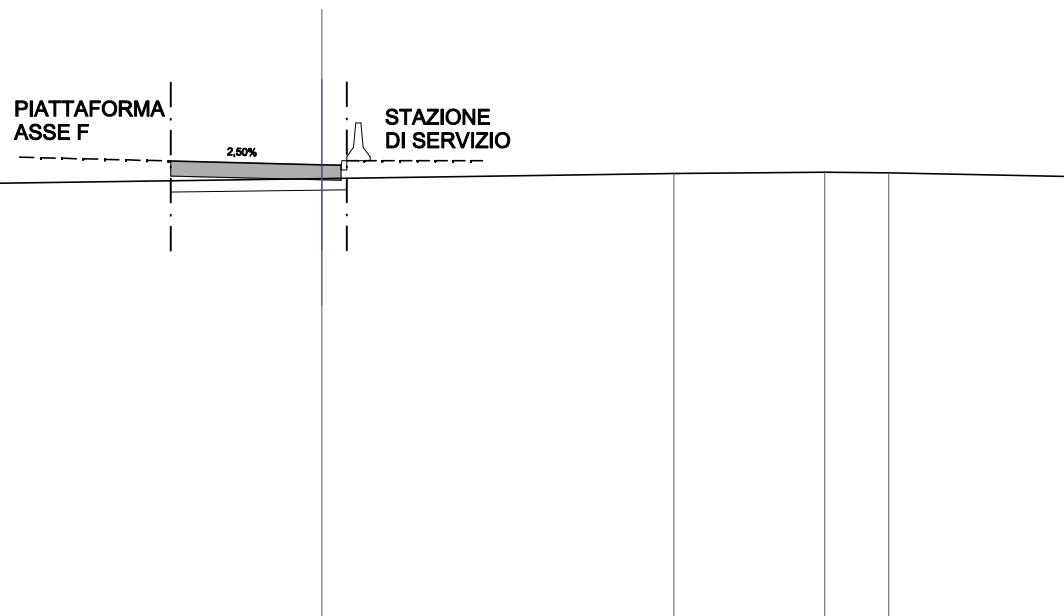
SCALA 1:200

QT.RIF. -10.000

QUOTE TERRENO	1.38	1.32	1.54	1.68	1.74	1.78	1.78	1.64
DIST.PARZIALI TERRENO	6.88	13.12	8.90	4.93	1.68	1.63	2.86	
QUOTE FONDO BALLAST			2.14 2.13	2.04	1.99			
DIST.PARZIALI FONDO BALLAST			3.75	2.06				

SCAVI	
SFALCIO E FRESATURA	1.396 mq
RILEVATI	
RILEVATO	0.203 mq
SOVRASTRUTTURA STRADALE	
CASSONETTO	1.800 mq

SEZIONE N. : 25E
 QT. PROGETTO : 2.04
 DIST.PROG. : 370.24
 DIST.PREC. : 8.08



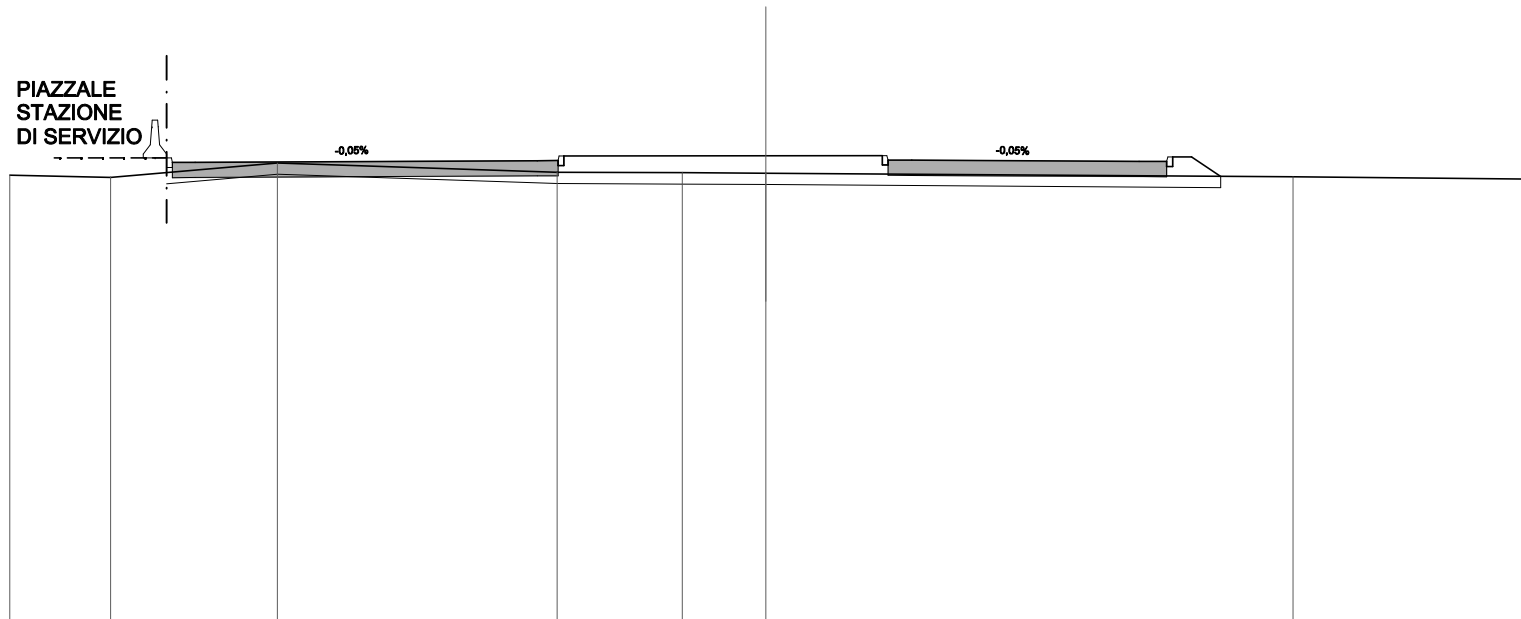
SCALA 1:200

QT.RIF. -10.000

QUOTE TERRENO	1.39 1.39		1.67	1.80	1.84	1.82	1.72
DIST.PARZIALI TERRENO	0.43	19.57	9.31	3.98	1.70	5.01	
QUOTE FONDO BALLAST		2.14	2.04 2.03				
DIST.PARZIALI FONDO BALLAST		4.00	0.50				

SCAVI	
STERRO	0.104 mq
SFALCIO E FRESATURA	8.366 mq
RILEVATI	
RILEVATO	4.397 mq
SOVRASTRUTTURA STRADALE	
CASSONETTO	7.039 mq

SEZIONE N. : 1F
 QT. PROGETTO : 2.23
 DIST.PROG. : 0.00
 DIST.SUCC. : 20.00



SCALA 1:200

QT.RIF. -10.000

QUOTE TERRENO	1.82	1.76	2.14	1.89	1.88	1.87	1.77	1.71
DIST.PARZIALI TERRENO	2.67	4.41	7.41	3.31	2.21	13.94	6.06	
QUOTE FONDO BALLAST		2.15 2.15		2.20 2.07 2.32		2.33	2.33 2.21	2.18 2.18 2.30 1.78
DIST.PARZIALI FONDO BALLAST		0.60	9.05	0.55	5.35	3.08	0.63	6.01

SCAVI	
SFALCIO E FRESATURA	4.418 mq
RILEVATI	
RILEVATO	3.744 mq
SOVRASTRUTTURA STRADALE	
CASSONETTO	4.974 mq

SEZIONE N. : 2F
 QT. PROGETTO : 2.23
 DIST.PROG. : 20.00
 DIST.PREC. : 20.00
 DIST.SUCC. : 0.01

PIAZZALE
 STAZIONE
 DI SERVIZIO

-2.50%

2.50%

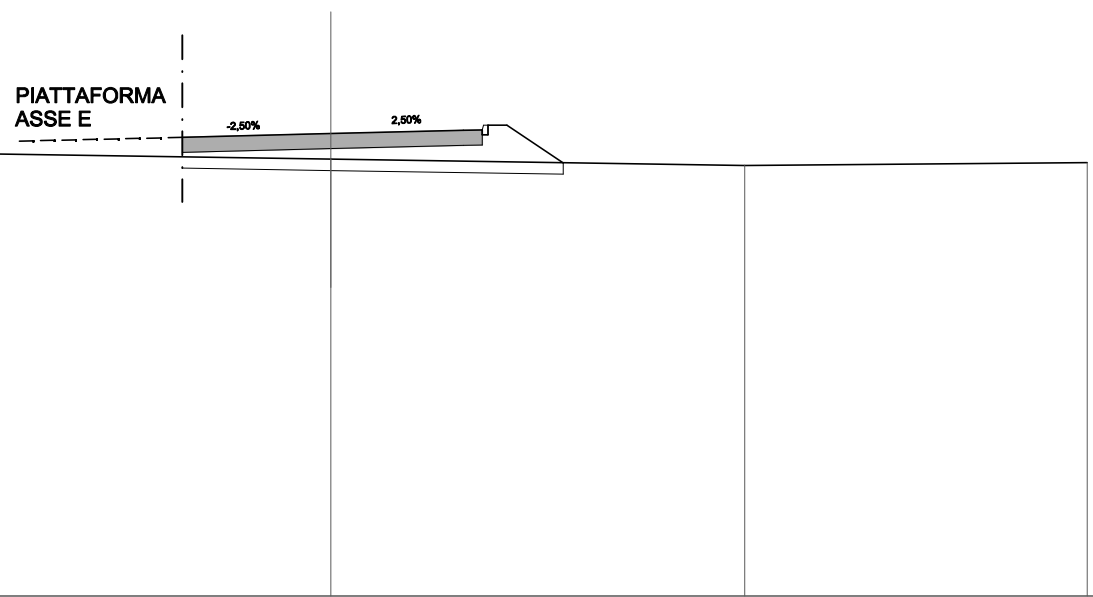
SCALA 1:200

QT.RIF. -10.000

QUOTE TERRENO	1.85	1.82		1.55		1.38		1.46
DIST.PARZIALI TERRENO	2.76	17.24		10.95		9.05		
QUOTE FONDO BALLAST		2.14	2.04	2.23	2.32	2.20	2.45	1.46
DIST.PARZIALI FONDO BALLAST		0.50	7.93	3.50	0.50	0.50	1.49	

SCAVI	
SFALCIO E FRESATURA	3.022 mq
RILEVATI	
RILEVATO	3.535 mq
SOVRASTRUTTURA STRADALE	
CASSONETTO	3.172 mq

SEZIONE N. : 2'F
 QT. PROGETTO : 2.23
 DIST.PROG. : 20.01
 DIST.PREC. : 0.01
 DIST.SUCC. : 8.82



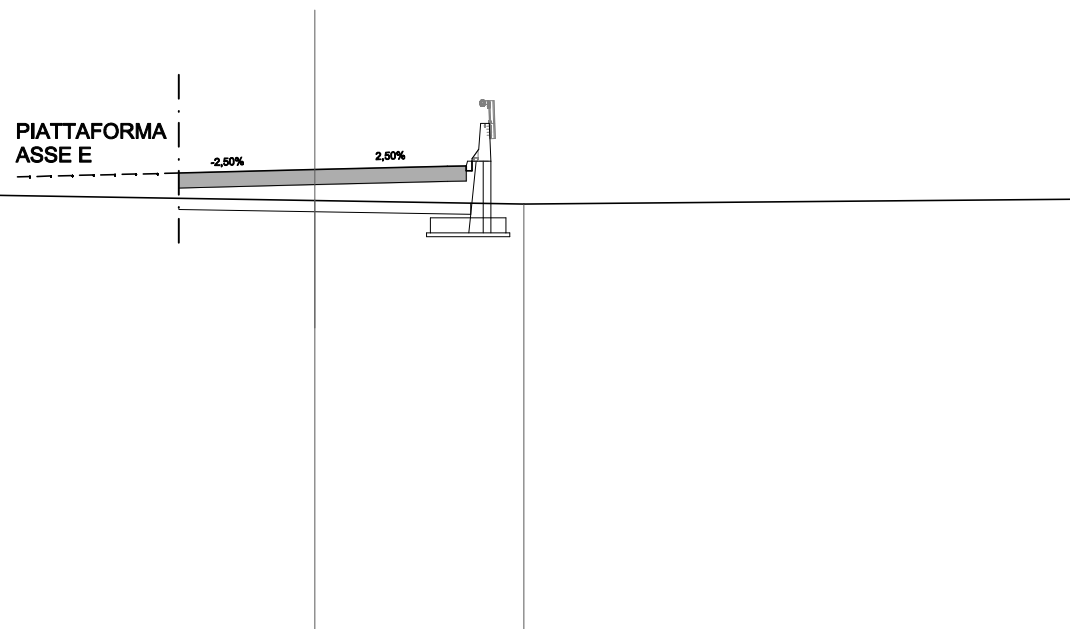
SCALA 1:200

QT.RIF. -10.000

QUOTE TERRENO	1.85	1.82		1.55		1.38		1.46
DIST.PARZIALI TERRENO	2.76	17.24		10.94		9.06		
QUOTE FONDO BALLAST			2.13	2.23	2.32	2.20	2.45	1.46
DIST.PARZIALI FONDO BALLAST			3.93	3.50	0.50	0.50	1.49	

SCAVI	
SFALCIO E FRESATURA	2.321 mq
RILEVATI	
RILEVATO	3.380 mq
SOVRASTRUTTURA STRADALE	
CASSONETTO	3.040 mq

SEZIONE N. : 3F
 QT. PROGETTO : 2.23
 DIST.PROG. : 28.83
 DIST.PREC. : 8.82
 DIST.SUCC. : 11.17



QUOTE TERRENO	1.73	1.68		1.41	1.32	1.45
DIST.PARZIALI TERRENO	3.50	16.50	5.53	14.47		
QUOTE FONDO BALLAST		2.14	2.23	2.32	2.20	2.45
DIST.PARZIALI FONDO BALLAST		3.60	3.50	0.50		

SCAVI	
SFALCIO E FRESATURA	2.643 mq
RILEVATI	
RILEVATO	6.637 mq
SOVRASTRUTTURA STRADALE	
CASSONETTO	3.414 mq

SEZIONE N. : 5F
 QT. PROGETTO : 2.34
 DIST.PROG. : 57.65
 DIST.PREC. : 17.65
 DIST.SUCC. : 17.35

PIATTAFORMA
 ASSE E

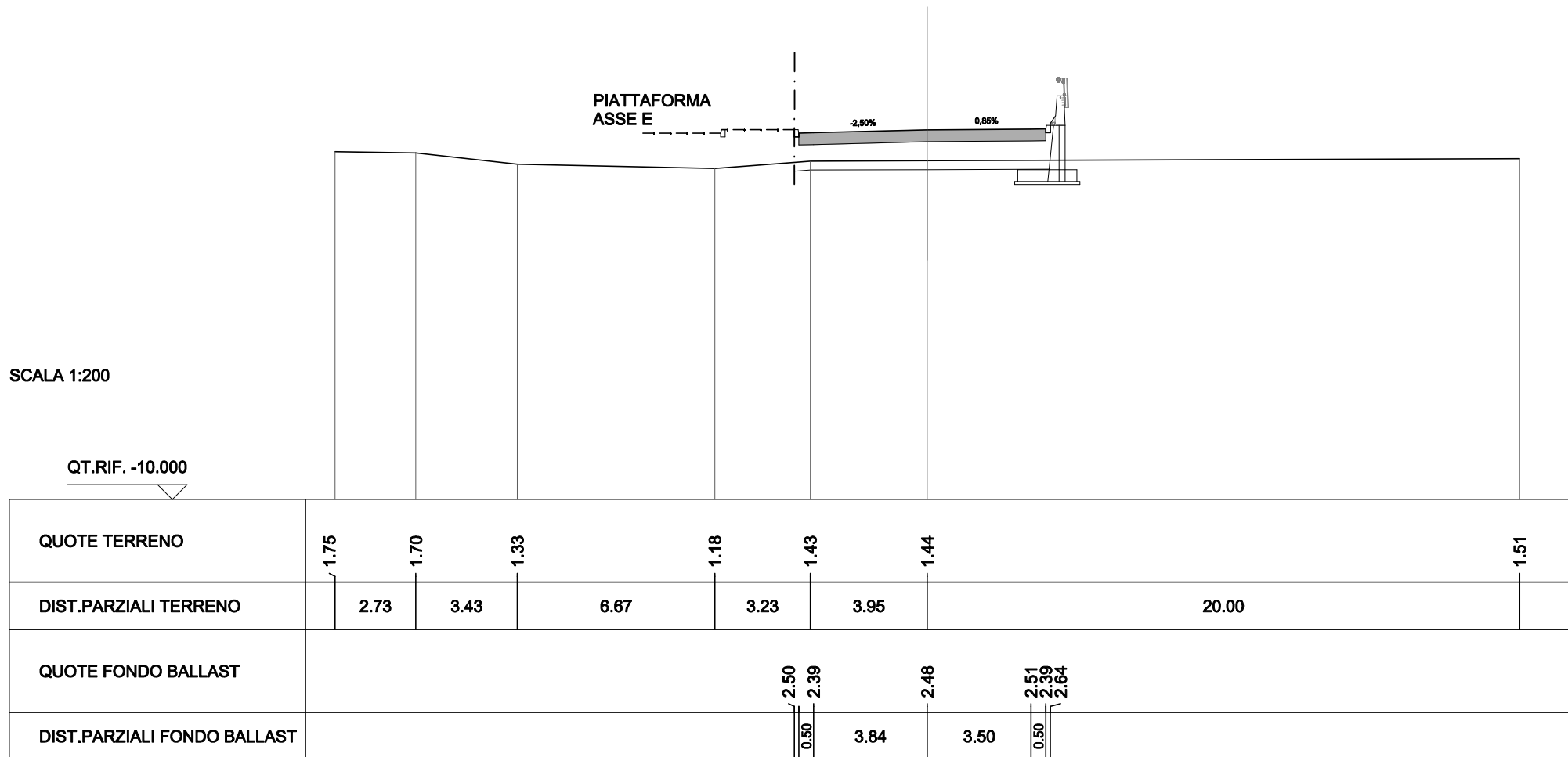
SCALA 1:200

QT.RIF. -10.000

QUOTE TERRENO	1.72	1.34	1.23	1.22	1.14	1.19	1.36
DIST.PARZIALI TERRENO	3.94	4.44	1.05	4.00	6.57	20.00	
QUOTE FONDO BALLAST					2.35	2.34	2.43
DIST.PARZIALI FONDO BALLAST					0.50	4.03	3.50
							0.50
							2.31
							2.56

SCAVI	
SFALCIO E FRESATURA	2.580 mq
RILEVATI	
RILEVATO	5.474 mq
SOVRASTRUTTURA STRADALE	
CASSONETTO	3.335 mq

SEZIONE N. : 6F
 QT. PROGETTO : 2.48
 DIST.PROG. : 75.00
 DIST.PREC. : 17.35
 DIST.SUCC. : 22.21



SCAVI	
SFALCIO E FRESATURA	2.512 mq
RILEVATI	
RILEVATO	3.905 mq
SOVRASTRUTTURA STRADALE	
CASSONETTO	3.234 mq

SEZIONE N. : 7F
 QT. PROGETTO : 2.67
 DIST.PROG. : 97.21
 DIST.PREC. : 22.21
 DIST.SUCC. : 27.79

PIATTAFORMA
 ASSE E

-2,50%

-2,50%

SCALA 1:200

QT.RIF. -8.000

QUOTE TERRENO	1.69	1.68	1.63	1.67	1.75	1.76	1.83
DIST.PARZIALI TERRENO	2.18	1.65	4.13	9.44	2.60	20.00	
QUOTE FONDO BALLAST					2.69	2.67	2.58
DIST.PARZIALI FONDO BALLAST					0.50	3.59	3.50
							2.44
							2.69

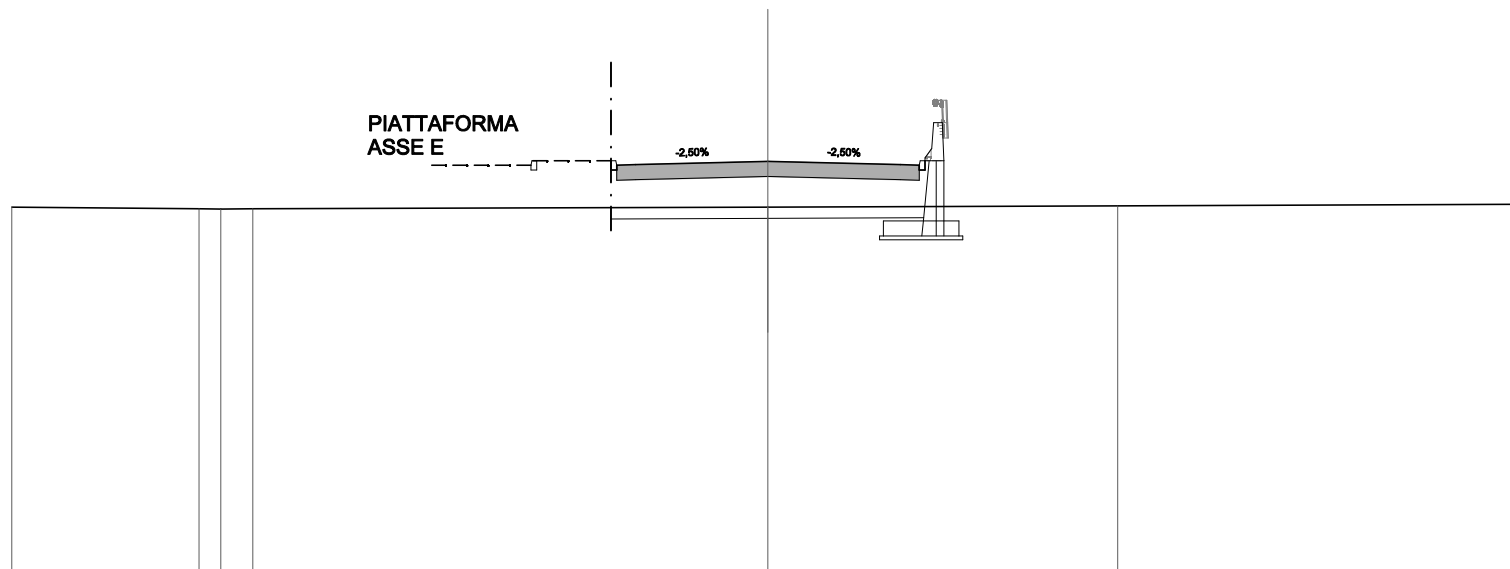
SCAVI	
SFALCIO E FRESATURA	2.480 mq
RILEVATI	
RILEVATO	6.360 mq
SOVRASTRUTTURA STRADALE	
CASSONETTO	3.200 mq

SEZIONE N. : 8F
 QT. PROGETTO : 2.89
 DIST.PROG. : 125.00
 DIST.PREC. : 27.79
 DIST.SUCC. : 25.00

PIATTAFORMA
 ASSE E

SCALA 1:200

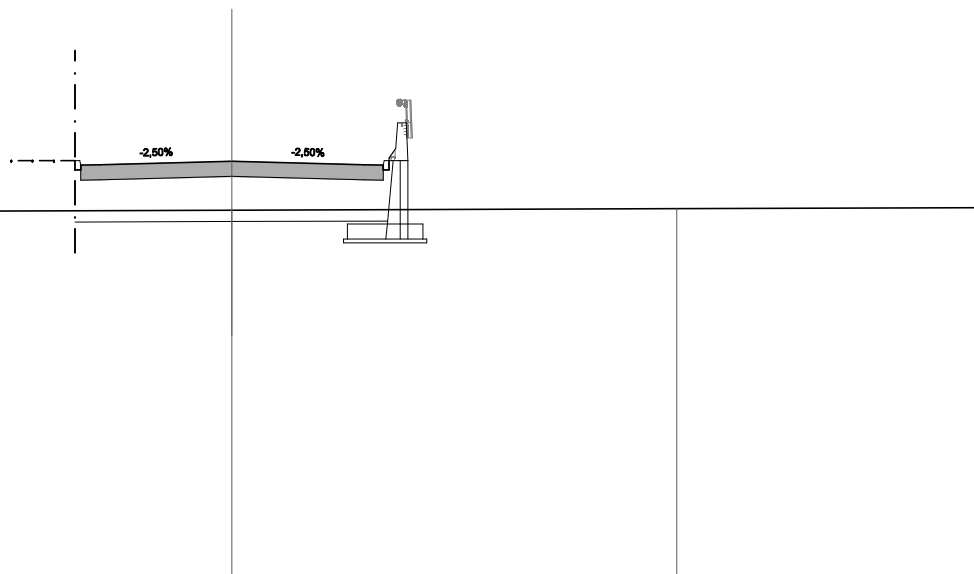
QT.RIF. -8.000



QUOTE TERRENO	1.68	1.63	1.63	1.63	1.68	1.71	1.75
DIST.PARZIALI TERRENO	4.95	0.58	0.84	13.63	9.25	10.75	
QUOTE FONDO BALLAST		2.91	2.80	2.89	2.80	2.66	2.91
DIST.PARZIALI FONDO BALLAST		0.50	3.50	3.50	0.50		

SCAVI	
SFALCIO E FRESATURA	2.480 mq
RILEVATI	
RILEVATO	7.066 mq
SOVRASTRUTTURA STRADALE	
CASSONETTO	3.200 mq

SEZIONE N. : 9F
 QT. PROGETTO : 3.02
 DIST.PROG. : 150.00
 DIST.PREC. : 25.00
 DIST.SUCC. : 25.00



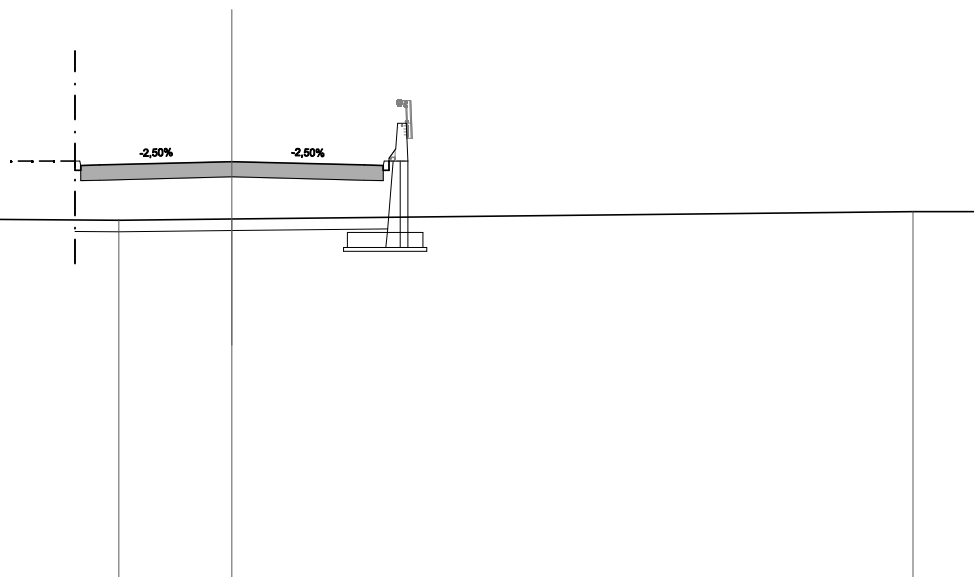
QUOTE TERRENO	1.61	1.67	1.73	1.77	1.79			
DIST.PARZIALI TERRENO	3.16	16.84	11.77	8.23				
QUOTE FONDO BALLAST			3.04	2.93	3.02	2.93	2.79	3.04
DIST.PARZIALI FONDO BALLAST			0.50	3.50	3.50	0.50		

SCAVI	
SFALCIO E FRESATURA	2.481 mq
RILEVATI	
RILEVATO	8.932 mq
SOVRASTRUTTURA STRADALE	
CASSONETTO	3.200 mq

SEZIONE N. : 10F
 QT. PROGETTO : 3.09
 DIST.PROG. : 175.00
 DIST.PREC. : 25.00
 DIST.SUCC. : 25.00

SCALA 1:200

QT.RIF. -8.000



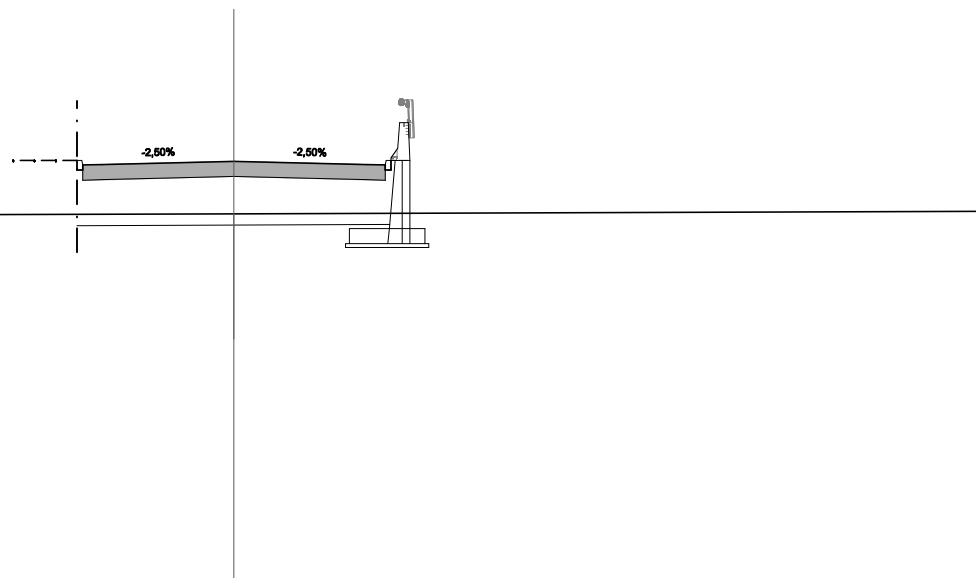
QUOTE TERRENO	1.67	1.63	1.64	1.54	1.57	1.76	1.77
DIST.PARZIALI TERRENO	2.25	14.26	2.99	18.01	1.99		
QUOTE FONDO BALLAST			3.11	3.00	3.09	3.00	2.86
DIST.PARZIALI FONDO BALLAST			0.50	3.50	3.50	0.50	3.11

SCAVI	
SFALCIO E FRESATURA	2.480 mq
RILEVATI	
RILEVATO	7.867 mq
SOVRASTRUTTURA STRADALE	
CASSONETTO	3.200 mq

SEZIONE N. : 11F
 QT. PROGETTO : 3.10
 DIST.PROG. : 200.00
 DIST.PREC. : 25.00
 DIST.SUCC. : 25.00

SCALA 1:200

QT.RIF. -8.000

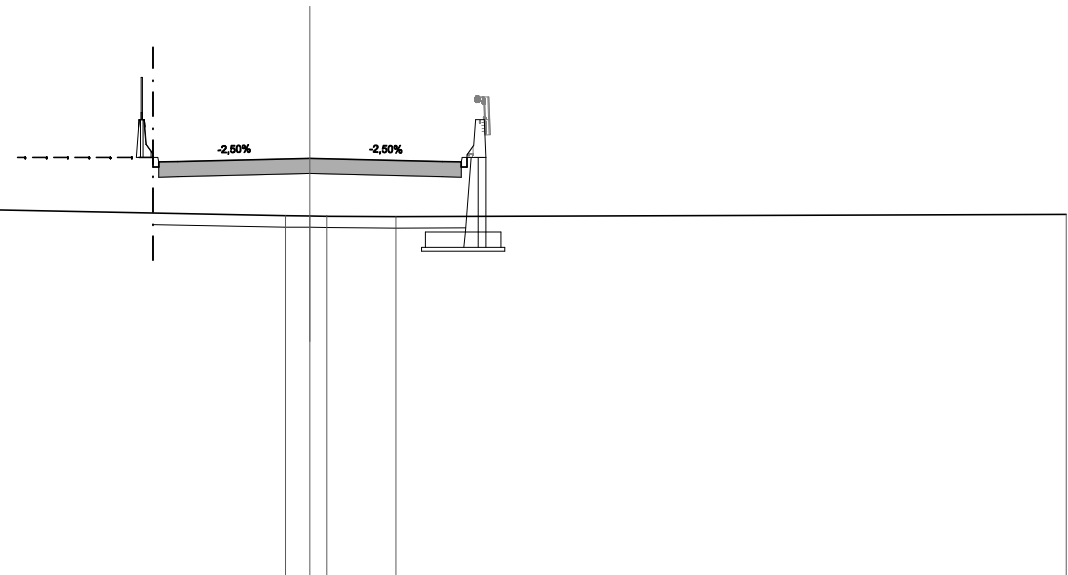


QUOTE TERRENO	1.72	1.72	1.75	1.73	1.68	1.71	1.78
DIST.PARZIALI TERRENO	0.95	2.60	1.65	6.17	8.63	20.00	
QUOTE FONDO BALLAST							
DIST.PARZIALI FONDO BALLAST							

3.12	3.01	3.10	3.01	2.87	3.12
0.50	3.50	3.50	0.50		

SCAVI	
SFALCIO E FRESATURA	2.481 mq
RILEVATI	
RILEVATO	8.921 mq
SOVRASTRUTTURA STRADALE	
CASSONETTO	3.200 mq

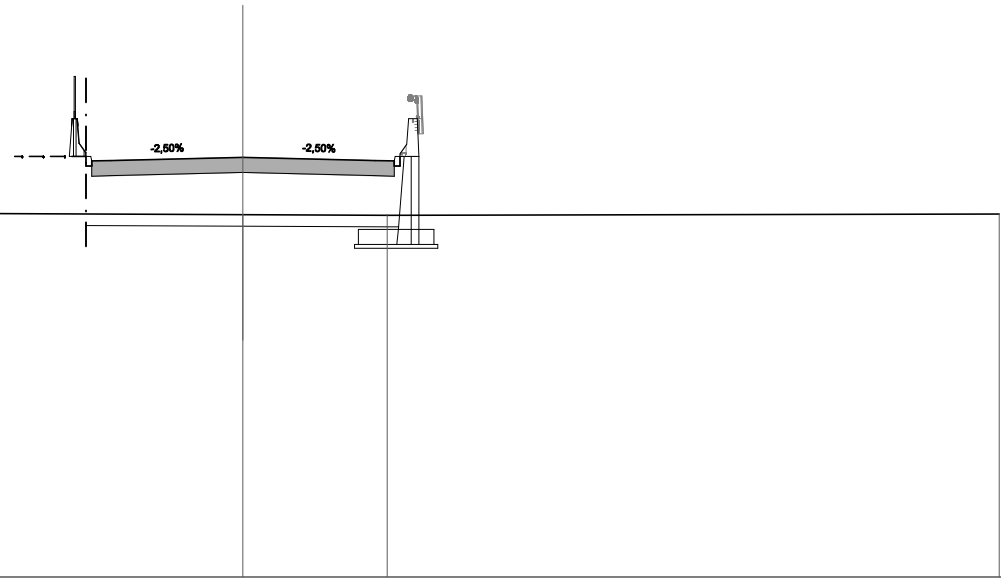
SEZIONE N. : 12F
 QT. PROGETTO : 3.10
 DIST.PROG. : 225.00
 DIST.PREC. : 25.00
 DIST.SUCC. : 25.00



QUOTE TERRENO	1.75	1.77		1.76		1.58	1.57	1.57	1.55		1.61		
DIST.PARZIALI TERRENO	1.83		8.21		9.31	0.65	0.45	1.83		17.73			
QUOTE FONDO BALLAST						3.12	3.01		3.10		3.01	2.87	3.12
DIST.PARZIALI FONDO BALLAST						0.50	3.50		3.50		0.50		

SCAVI	
SFALCIO E FRESATURA	2.480 mq
RILEVATI	
RILEVATO	8.962 mq
SOVRASTRUTTURA STRADALE	
CASSONETTO	3.200 mq

SEZIONE N. : 13F
 QT. PROGETTO : 3.10
 DIST.PROG. : 250.00
 DIST.PREC. : 25.00
 DIST.SUCC. : 22.16



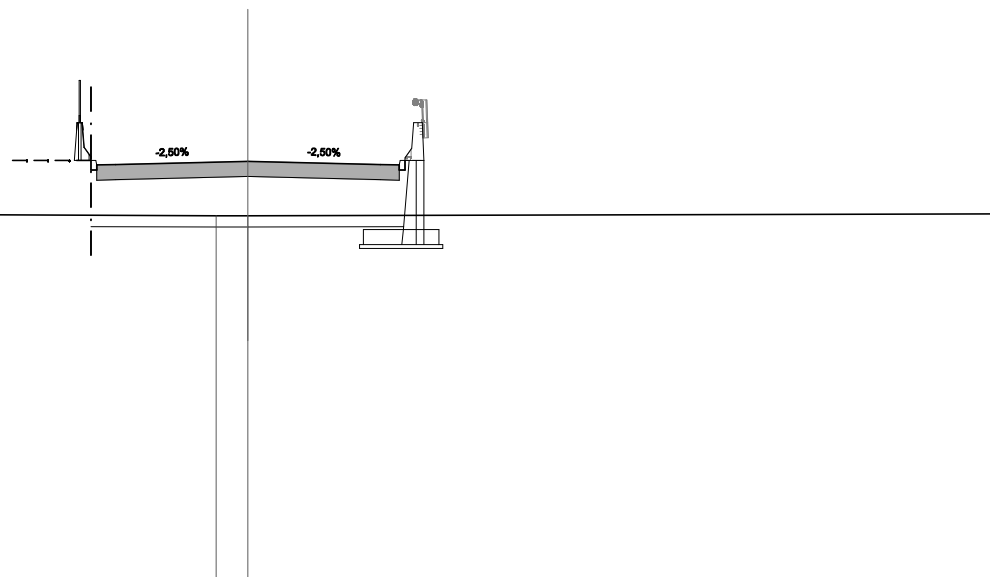
SCALA 1:200

QT.RIF. -8.000

QUOTE TERRENO	1.89	1.91 1.91	1.61	1.58	1.56	1.60
DIST.PARZIALI TERRENO	2.41	0.77	9.12	7.67	3.81	16.19
QUOTE FONDO BALLAST				3.12 3.01	3.10	3.01 2.87 3.12
DIST.PARZIALI FONDO BALLAST				0.50	3.50	0.50

SCAVI	
SFALCIO E FRESATURA	2.480 mq
RILEVATI	
RILEVATO	8.262 mq
SOVRASTRUTTURA STRADALE	
CASSONETTO	3.200 mq

SEZIONE N. : 14F
 QT. PROGETTO : 3.10
 DIST.PROG. : 272.16
 DIST.PREC. : 22.16
 DIST.SUCC. : 25.00



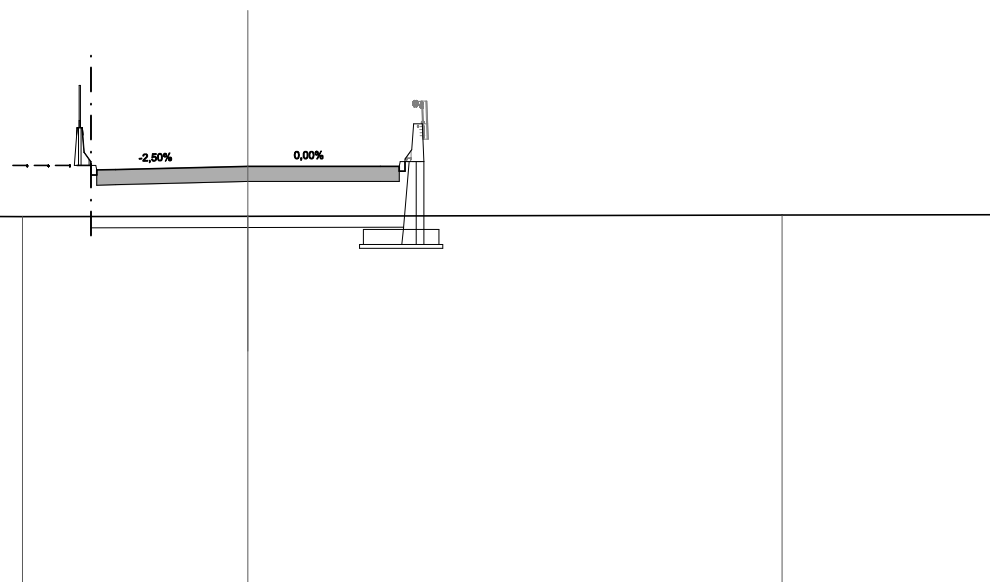
SCALA 1:200

QT.RIF. -8.000

QUOTE TERRENO	1.72 1.72	1.73	17.01	1.66 1.66	20.00	1.71
DIST.PARZIALI TERRENO	0.42	1.72	17.01	0.84	20.00	1.71
QUOTE FONDO BALLAST				3.12 3.01	3.10	3.01 2.87 3.12
DIST.PARZIALI FONDO BALLAST				0.50	3.50	3.50

SCAVI	
SFALCIO E FRESATURA	2.479 mq
RILEVATI	
RILEVATO	7.522 mq
SOVRASTRUTTURA STRADALE	
CASSONETTO	3.200 mq

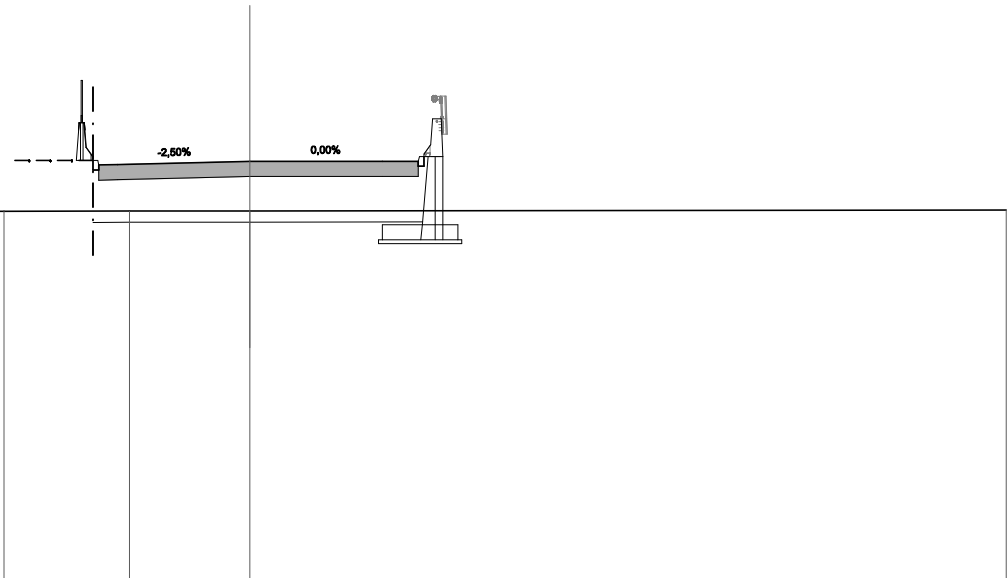
SEZIONE N. : 15F
 QT. PROGETTO : 3.10
 DIST.PROG. : 297.16
 DIST.PREC. : 25.00
 DIST.SUCC. : 2.84



QUOTE TERRENO	1.69	1.64	1.40	1.21	1.26	1.48	1.46	1.77	1.77	1.76	1.78	1.81	1.82
DIST.PARZIALI TERRENO	3.43	0.85	0.90	0.69	0.75	0.37	1.24	3.57	2.04	5.96	14.13	5.87	
QUOTE FONDO BALLAST										3.12	3.10	3.10	3.22
DIST.PARZIALI FONDO BALLAST										0.50	3.50	3.50	0.50

SCAVI	
SFALCIO E FRESATURA	2.615 mq
RILEVATI	
RILEVATO	7.846 mq
SOVRASTRUTTURA STRADALE	
CASSONETTO	3.380 mq

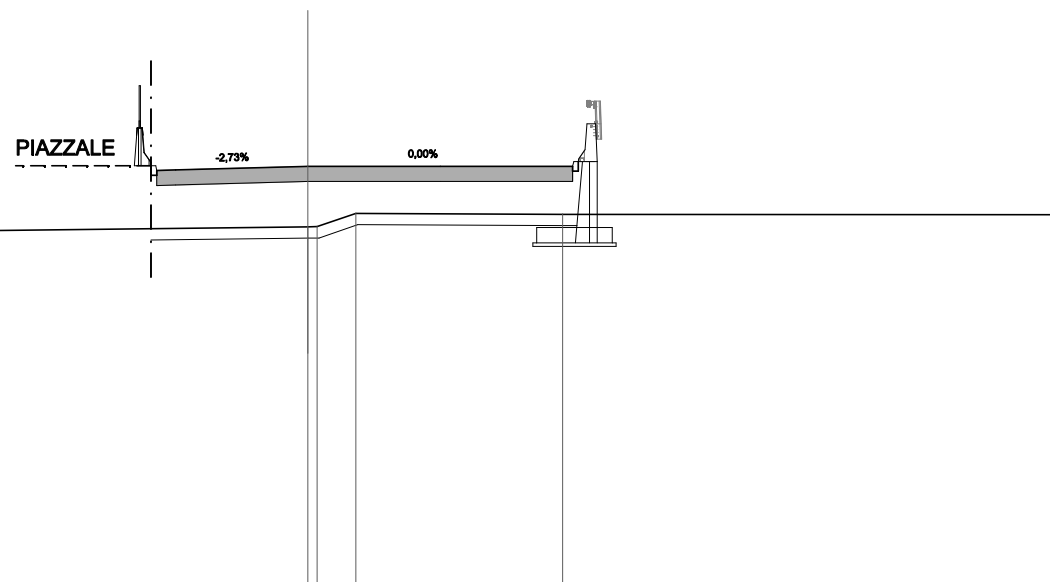
SEZIONE N. : 16F
 QT. PROGETTO : 3.10
 DIST.PROG. : 300.00
 DIST.PREC. : 2.84
 DIST.SUCC. : 22.16



QUOTE TERRENO	1.76		1.65	1.25	1.17	1.26	1.32	1.78	1.78	1.78	1.79		1.81
DIST.PARZIALI TERRENO	7.43		1.47	0.36	1.07	1.81	0.61	0.35	3.32	3.18		20.00	
QUOTE FONDO BALLAST									3.12	3.01	3.10	3.10	3.22
DIST.PARZIALI FONDO BALLAST									0.50	3.50	3.50	0.95	

SCAVI	
SFALCIO E FRESATURA	3.397 mq
RILEVATI	
RILEVATO	11.328 mq
SOVRASTRUTTURA STRADALE	
CASSONETTO	4.400 mq

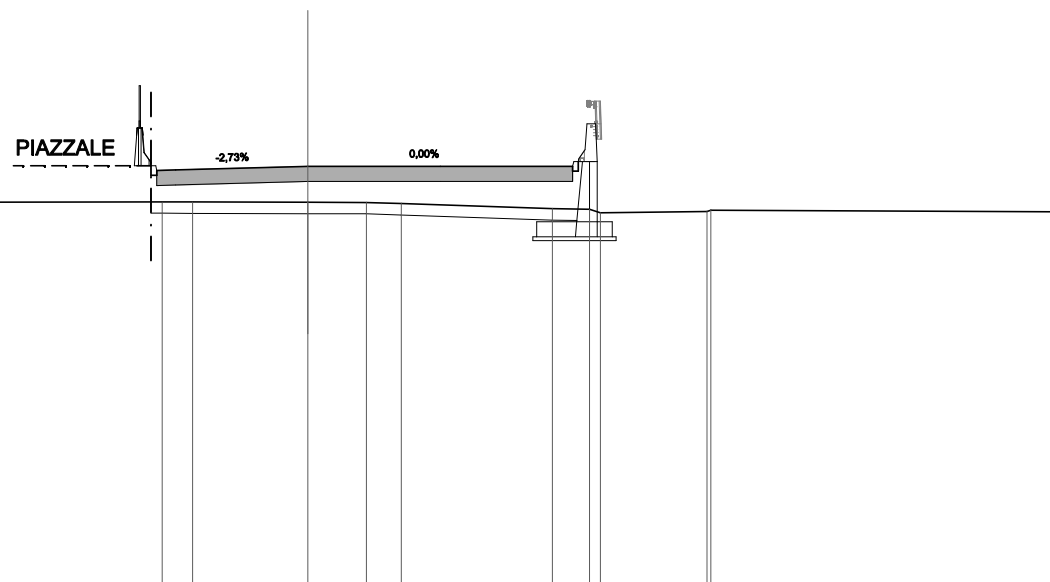
SEZIONE N. : 17F
 QT. PROGETTO : 3.10
 DIST.PROG. : 322.16
 DIST.PREC. : 22.16
 DIST.SUCC. : 22.12



QUOTE TERRENO	1.61	1.63	1.47 1.33		1.50 1.50	1.86	1.83	1.82
DIST.PARZIALI TERRENO	2.61	3.35		13.78	1.02	5.46		13.27
QUOTE FONDO BALLAST					3.11 3.00	3.10	3.10	3.10 3.22
DIST.PARZIALI FONDO BALLAST					0.50	3.50	3.50	3.50

SCAVI	
SFALCIO E FRESATURA	3.383 mq
RILEVATI	
RILEVATO	6.633 mq
SOVRASTRUTTURA STRADALE	
CASSONETTO	4.400 mq

SEZIONE N. : 18F
 QT. PROGETTO : 3.10
 DIST.PROG. : 344.28
 DIST.PREC. : 22.12
 DIST.SUCC. : 10.28

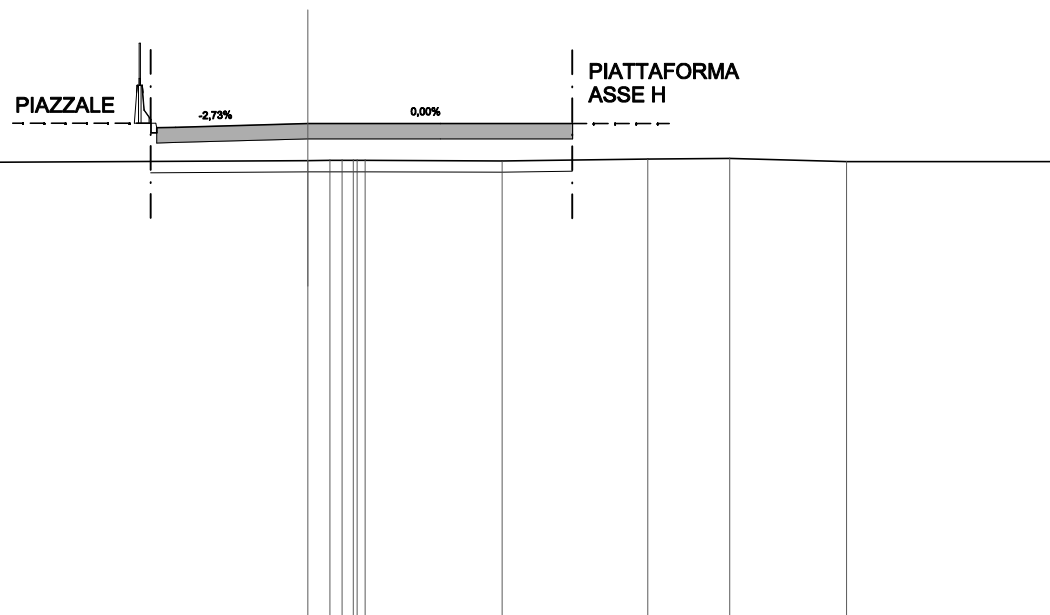


SCALA 1:200

QUOTE TERRENO	2.02	2.08		2.15		2.16	2.16	2.15	2.14	2.11		1.98	1.96	1.87		1.90	1.94		1.89
DIST.PARZIALI TERRENO	1.27		9.46		5.41	0.80	3.05	1.54	0.93	3.99	0.98	2.82		9.34					
QUOTE FONDO BALLAST						3.11	3.00	3.10		3.10		3.10	3.22						
DIST.PARZIALI FONDO BALLAST						0.90	3.50		3.50		3.50								

SCAVI	
SFALCIO E FRESATURA	3.344 mq
RILEVATI	
RILEVATO	6.282 mq
SOVRASTRUTTURA STRADALE	
CASSONETTO	4.400 mq

SEZIONE N. : 19F
 QT. PROGETTO : 3.10
 DIST.PROG. : 354.56
 DIST.PREC. : 10.28
 DIST.SUCC. : 7.77



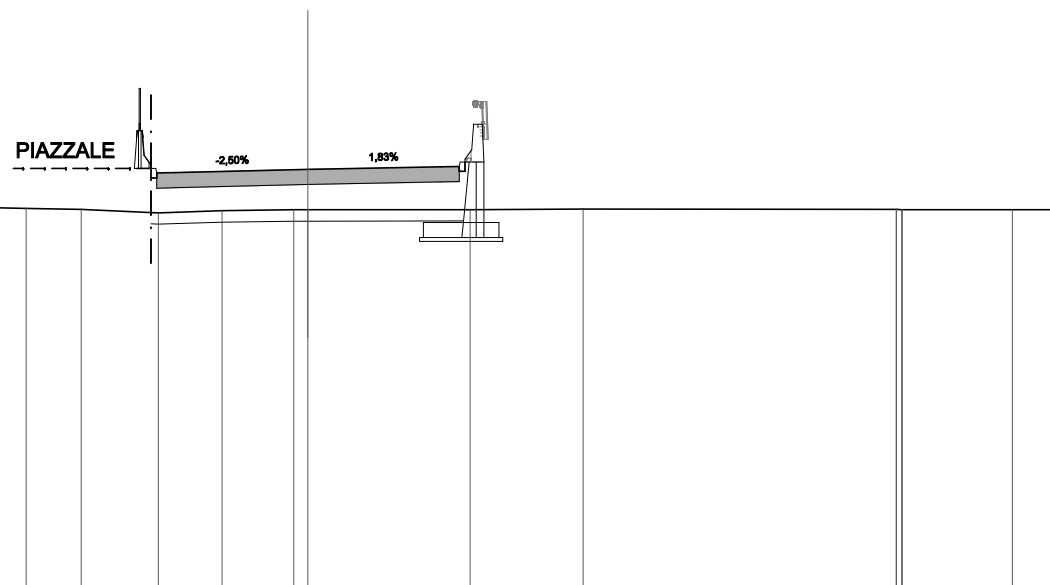
SCALA 1:200

QT.RIF. -10.000

QUOTE TERRENO	2.17	2.15	2.15	2.13	2.11	2.08		2.12	2.13	2.13	2.11	2.17	2.18	2.09		2.09
DIST.PARZIALI TERRENO	1.70	1.27	2.32	3.14	3.21		8.36	0.58	0.32		3.62	3.85	2.17	3.09	5.75	
QUOTE FONDO BALLAST								3.11	3.00		3.10	3.10	3.10			
DIST.PARZIALI FONDO BALLAST								0.50	3.50		3.50	3.50				

SCAVI	
SFALCIO E FRESATURA	2.482 mq
RILEVATI	
RILEVATO	5.725 mq
SOVRASTRUTTURA STRADALE	
CASSONETTO	3.200 mq

SEZIONE N. : 22F
 QT. PROGETTO : 3.10
 DIST.PROG. : 375.00
 DIST.PREC. : 8.61
 DIST.SUCC. : 25.00



SCALA 1:200

QT.RIF. -8.000

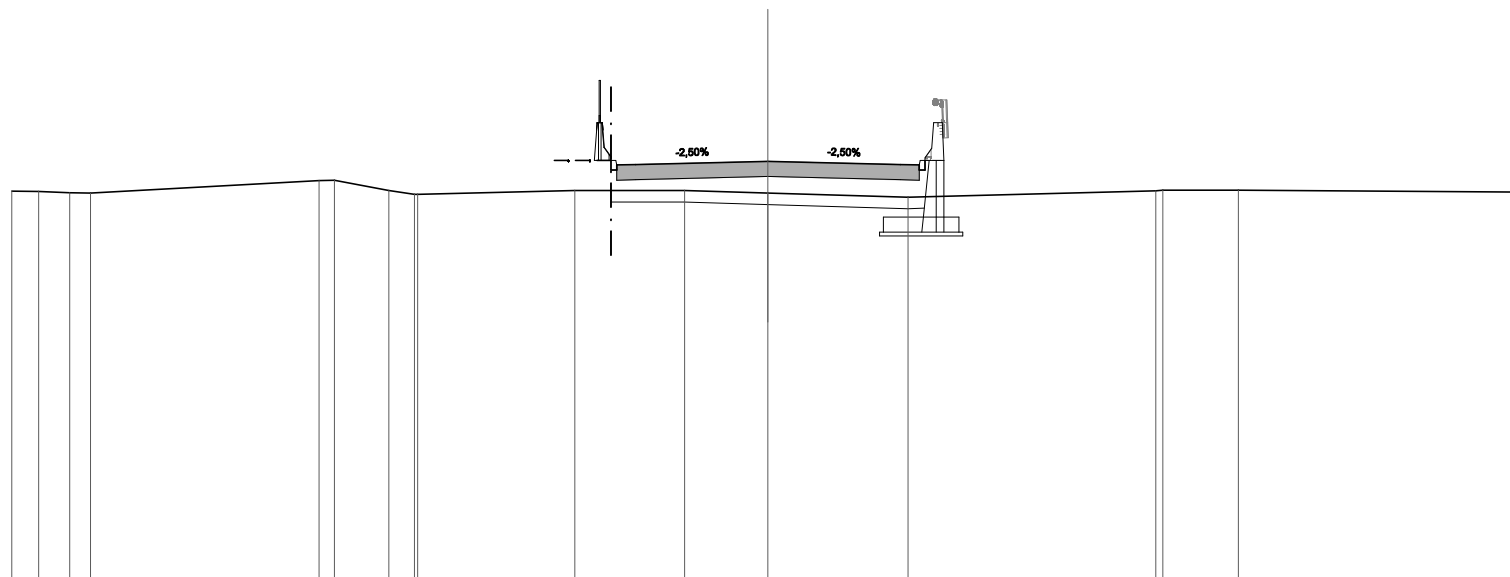
QUOTE TERRENO	2.11	2.21	2.10	2.06	2.04	1.95	2.00	2.03	2.03	2.03	2.04	2.04	2.04	2.03	2.03
DIST.PARZIALI TERRENO	6.59	4.04	1.91	1.46	2.04	1.68	1.90	0.38	4.29	2.99	8.28	2.91	1.37		
QUOTE FONDO BALLAST						3.12	3.01		3.10		3.16	3.04	3.29		
DIST.PARZIALI FONDO BALLAST						0.50	3.50		3.50		0.50				

SCAVI	
SFALCIO E FRESATURA	2.487 mq
RILEVATI	
RILEVATO	3.387 mq
SOVRASTRUTTURA STRADALE	
CASSONETTO	3.200 mq

SEZIONE N. : 26F
 QT. PROGETTO : 3.10
 DIST.PROG. : 450.00
 DIST.PREC. : 25.00
 DIST.SUCC. : 25.00

SCALA 1:200

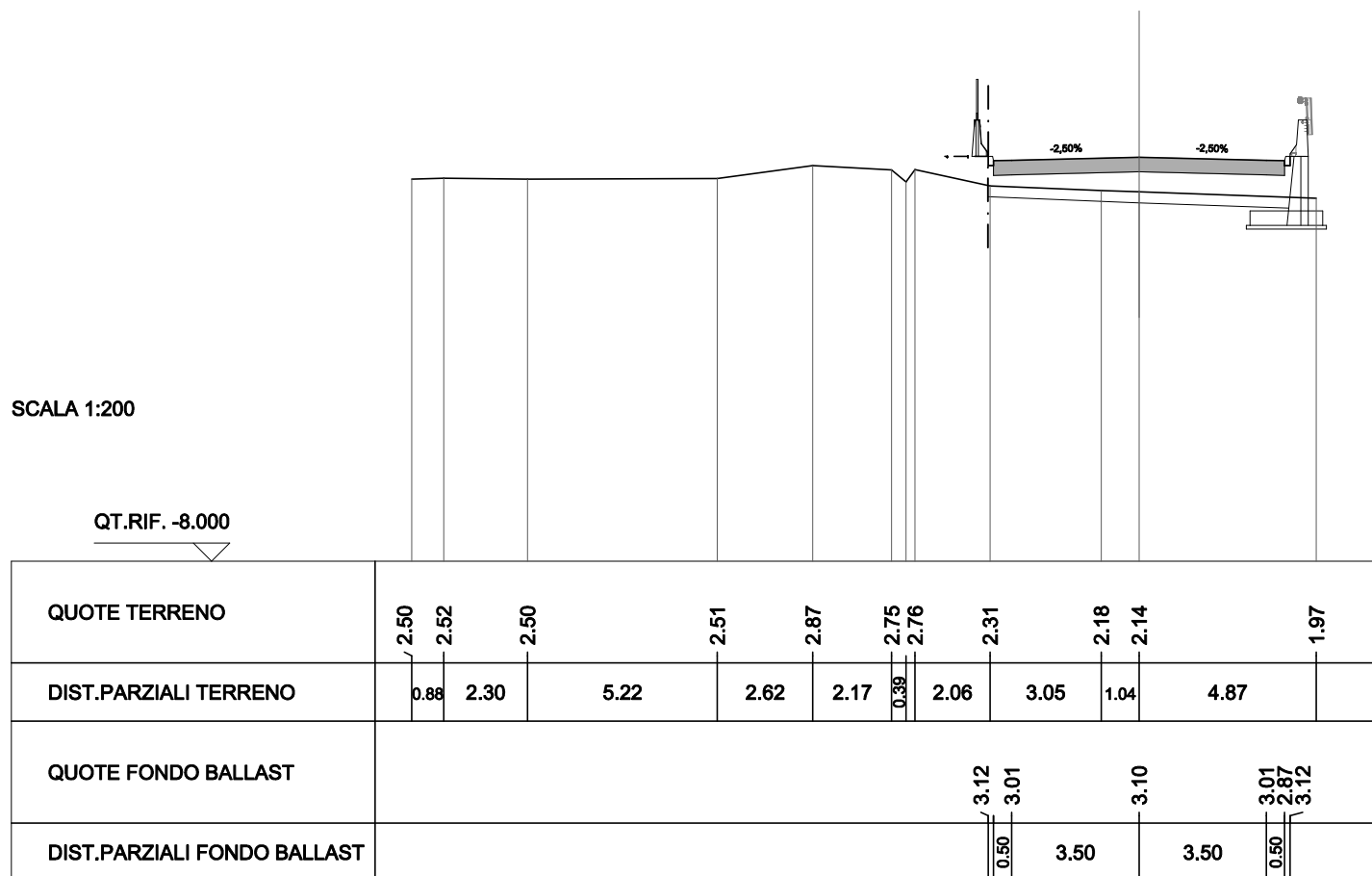
QT.RIF. -8.000



QUOTE TERRENO	2.31	2.30	2.26	2.26		2.59	2.59	2.33	2.22	2.22	2.33	2.32	2.26	2.15		2.32	2.33	2.33		2.29
DIST.PARZIALI TERRENO	0.71	0.82	0.55	2.26	6.04	0.41	1.44	0.67	4.16	2.90	2.21	3.70	6.55	2.00	7.56					
QUOTE FONDO BALLAST										3.12	3.01		3.10		3.01	2.87	3.12			
DIST.PARZIALI FONDO BALLAST										0.50	3.50	3.50		0.50						

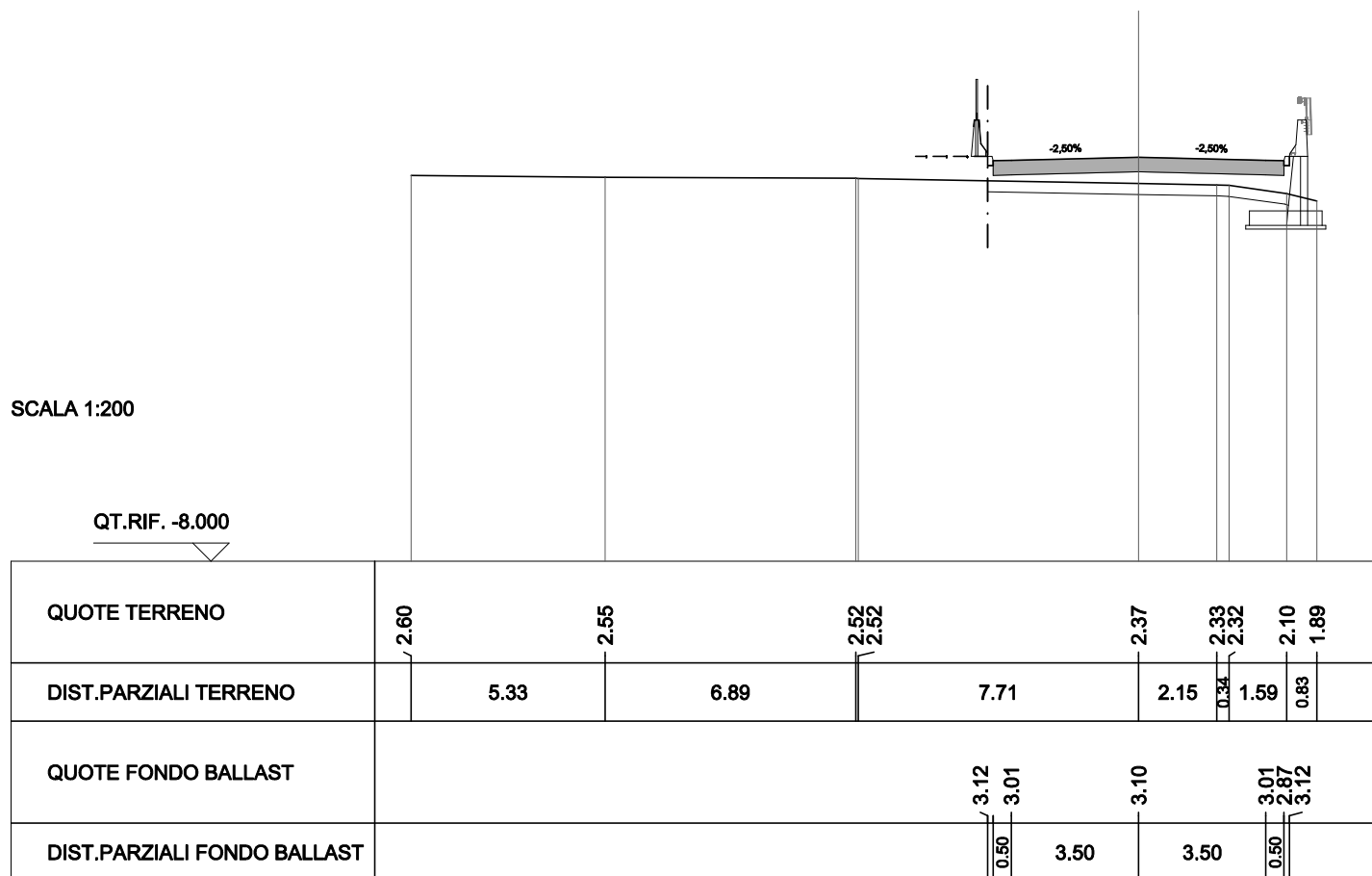
SCAVI	
SFALCIO E FRESATURA	2.482 mq
RILEVATI	
RILEVATO	4.240 mq
SOVRASTRUTTURA STRADALE	
CASSONETTO	3.200 mq

SEZIONE N. : 27F
 QT. PROGETTO : 3.10
 DIST.PROG. : 475.00
 DIST.PREC. : 25.00
 DIST.SUCC. : 25.00



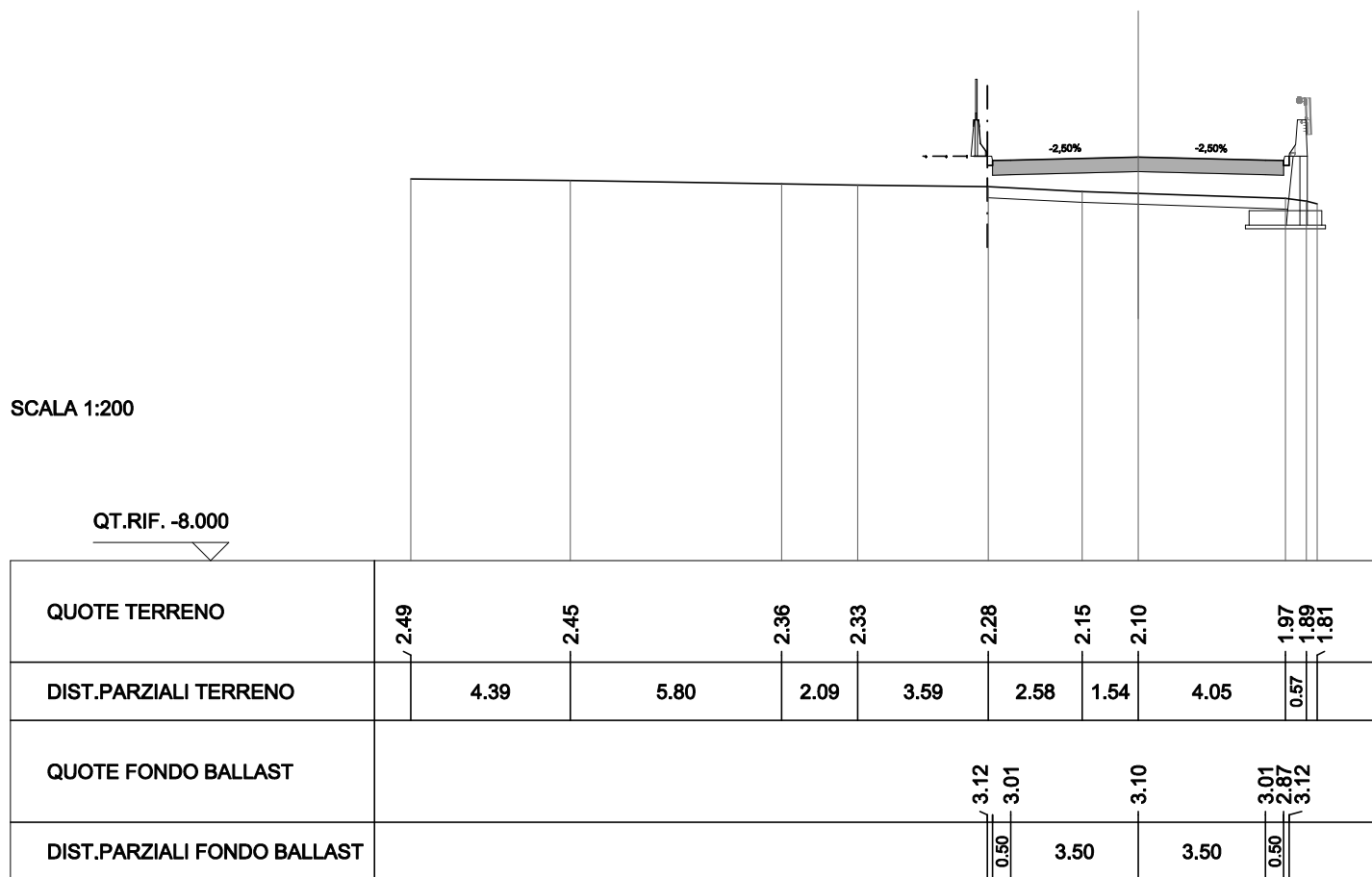
SCAVI	
SFALCIO E FRESATURA	2.492 mq
RILEVATI	
RILEVATO	2.535 mq
SOVRASTRUTTURA STRADALE	
CASSONETTO	3.200 mq

SEZIONE N. : 28F
 QT. PROGETTO : 3.10
 DIST.PROG. : 500.00
 DIST.PREC. : 25.00
 DIST.SUCC. : 25.00



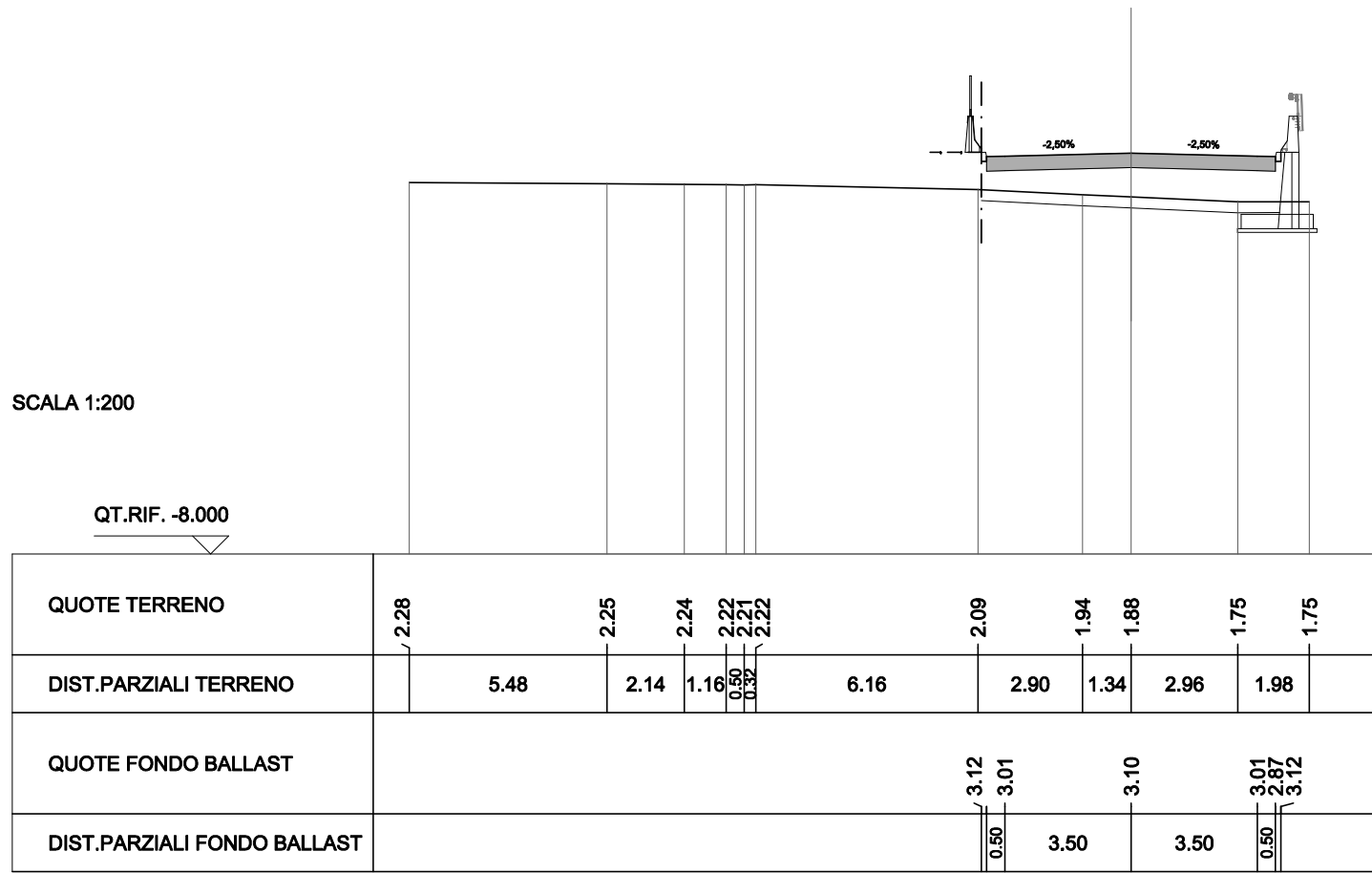
SCAVI	
SFALCIO E FRESATURA	2.480 mq
RILEVATI	
RILEVATO	4.574 mq
SOVRASTRUTTURA STRADALE	
CASSONETTO	3.200 mq

SEZIONE N. : 29F
 QT. PROGETTO : 3.10
 DIST.PROG. : 525.00
 DIST.PREC. : 25.00
 DIST.SUCC. : 25.00



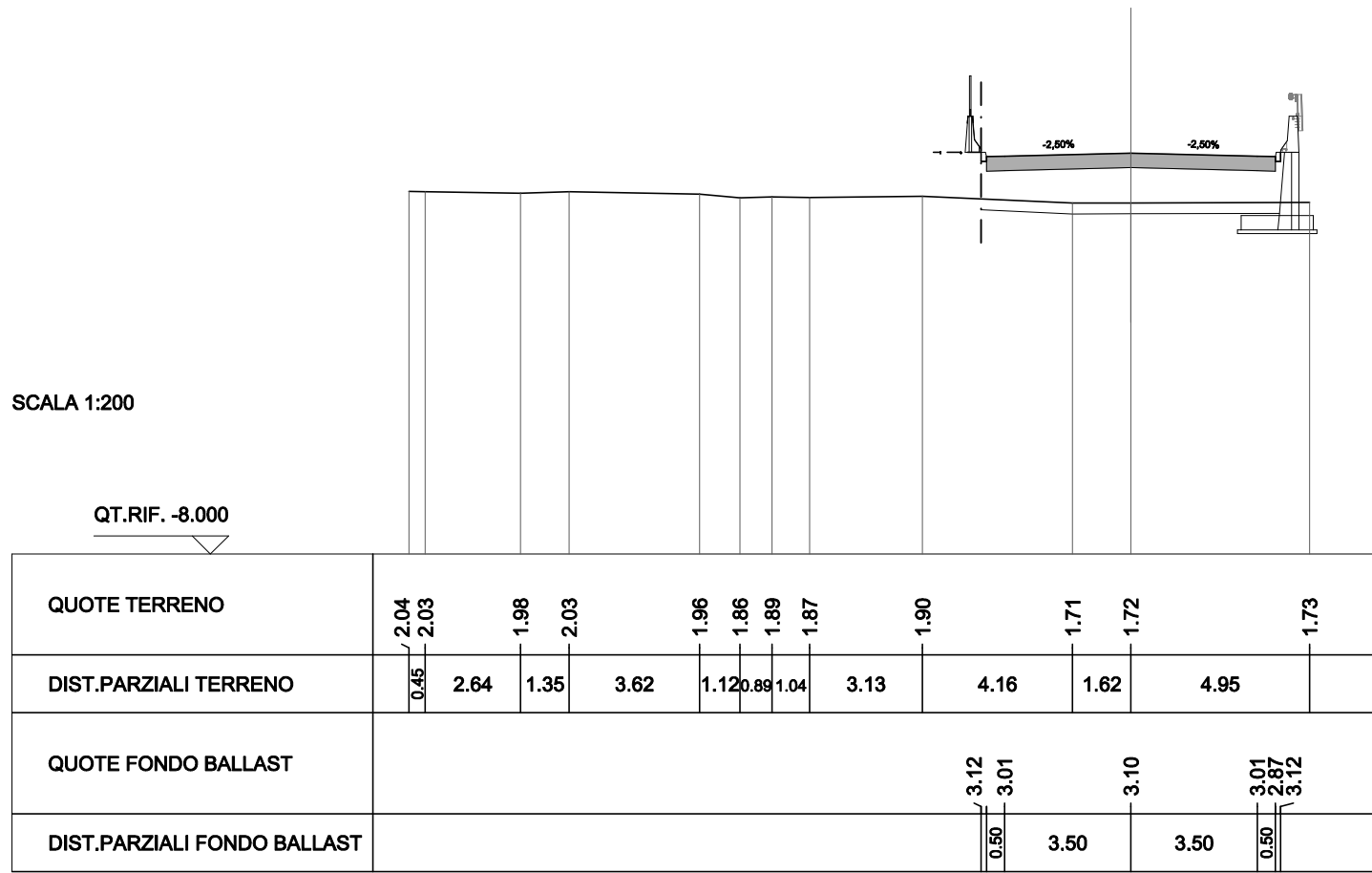
SCAVI	
SFALCIO E FRESATURA	2.485 mq
RILEVATI	
RILEVATO	6.393 mq
SOVRASTRUTTURA STRADALE	
CASSONETTO	3.200 mq

SEZIONE N. : 30F
 QT. PROGETTO : 3.10
 DIST.PROG. : 550.00
 DIST.PREC. : 25.00
 DIST.SUCC. : 25.00



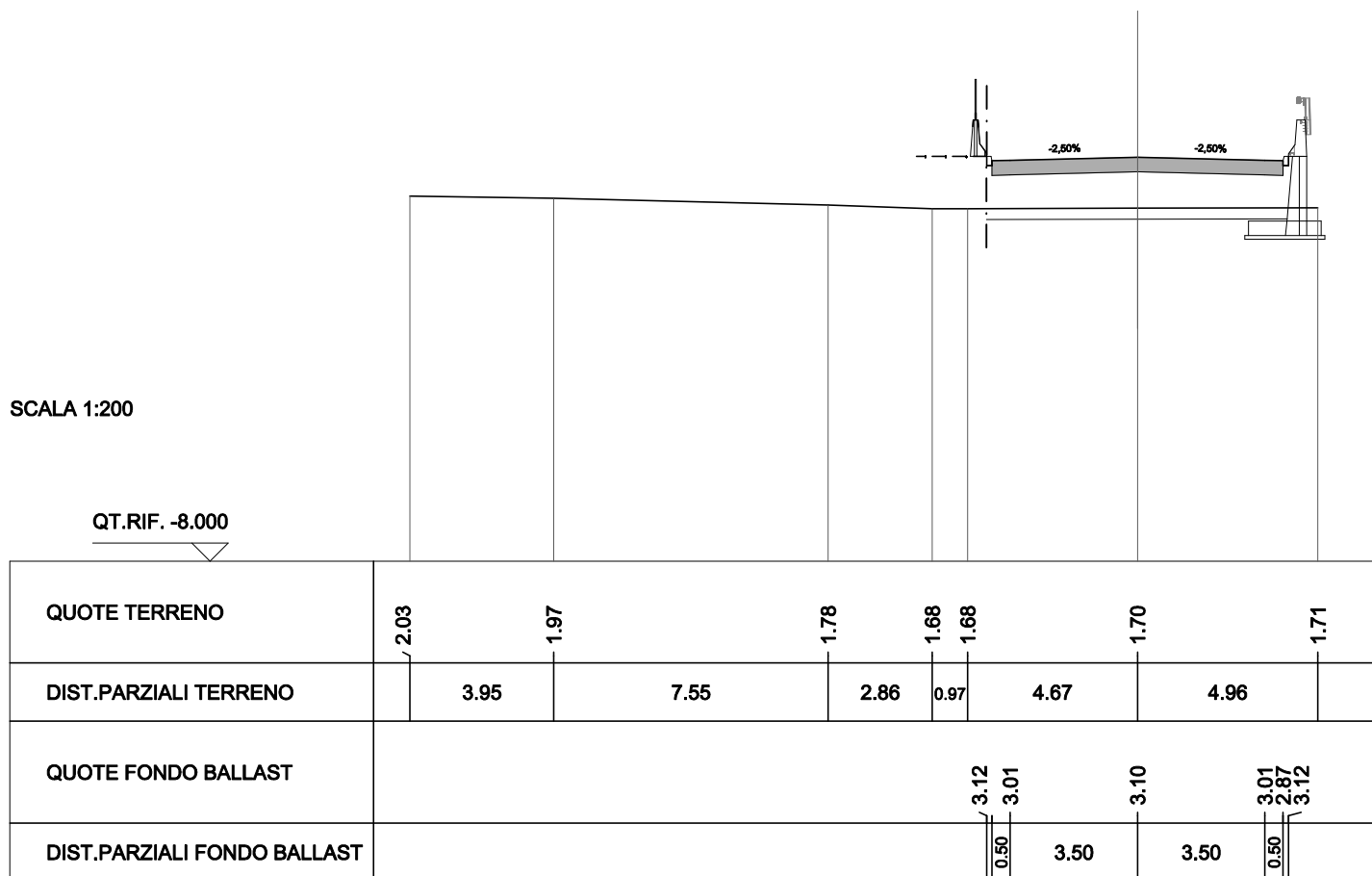
SCAVI	
SFALCIO E FRESATURA	2.480 mq
RILEVATI	
RILEVATO	7.647 mq
SOVRASTRUTTURA STRADALE	
CASSONETTO	3.200 mq

SEZIONE N. : 31F
 QT. PROGETTO : 3.10
 DIST.PROG. : 575.00
 DIST.PREC. : 25.00
 DIST.SUCC. : 25.00



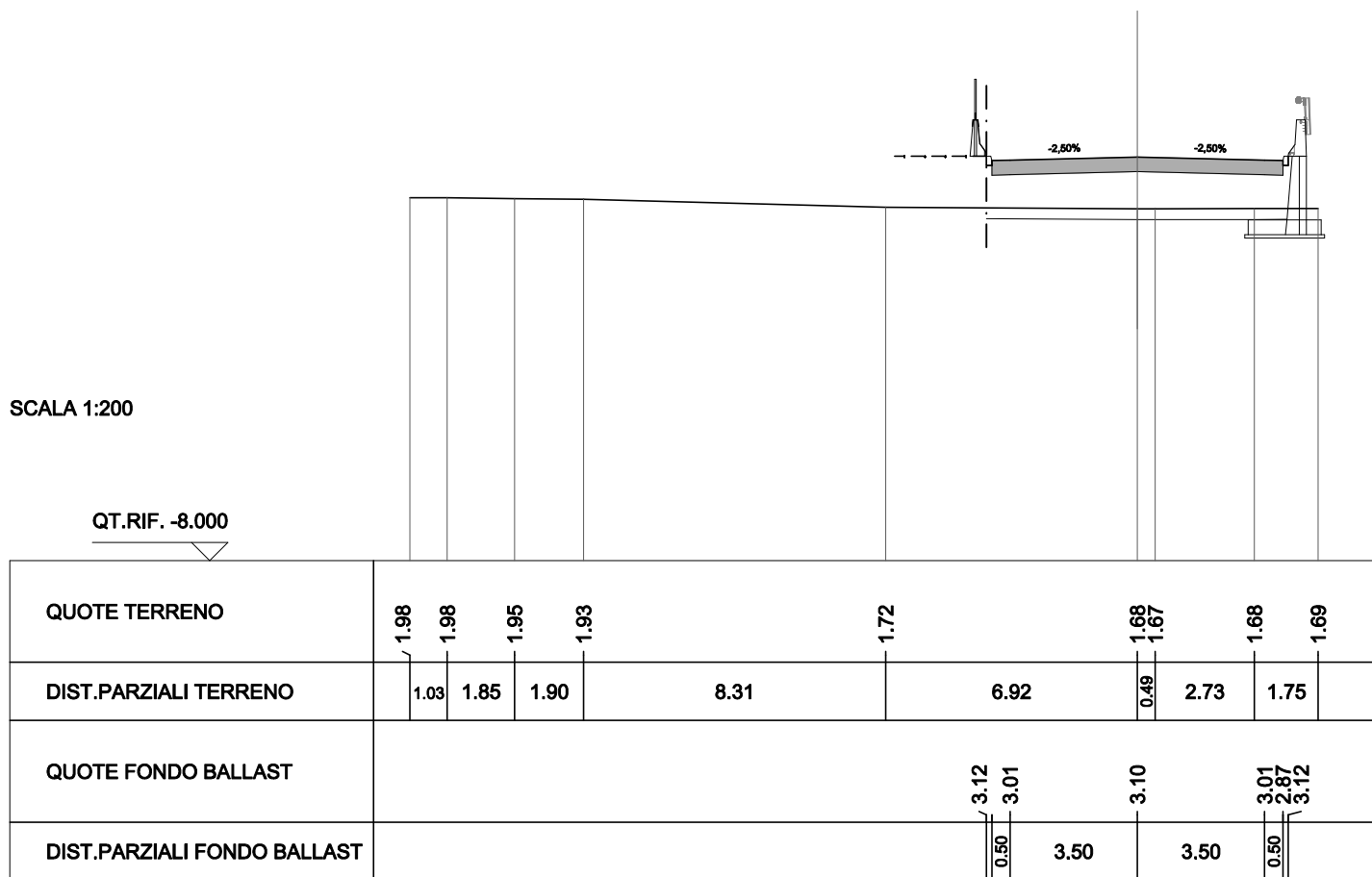
SCAVI	
SFALCIO E FRESATURA	2.479 mq
RILEVATI	
RILEVATO	7.992 mq
SOVRASTRUTTURA STRADALE	
CASSONETTO	3.200 mq

SEZIONE N. : 32F
 QT. PROGETTO : 3.10
 DIST.PROG. : 600.00
 DIST.PREC. : 25.00
 DIST.SUCC. : 25.00



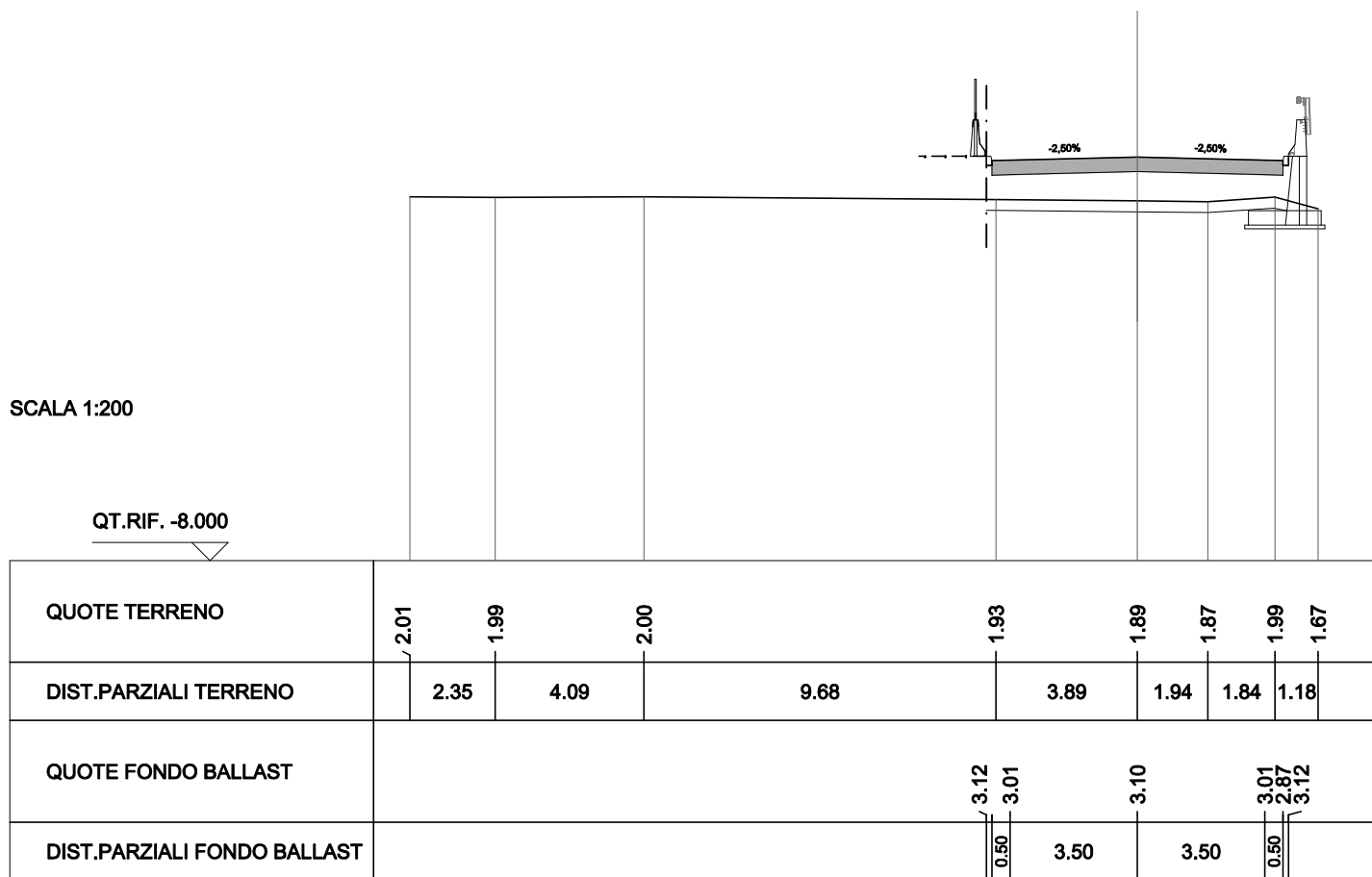
SCAVI	
SFALCIO E FRESATURA	2.480 mq
RILEVATI	
RILEVATO	8.087 mq
SOVRASTRUTTURA STRADALE	
CASSONETTO	3.200 mq

SEZIONE N. : 33F
 QT. PROGETTO : 3.10
 DIST.PROG. : 625.00
 DIST.PREC. : 25.00
 DIST.SUCC. : 25.00



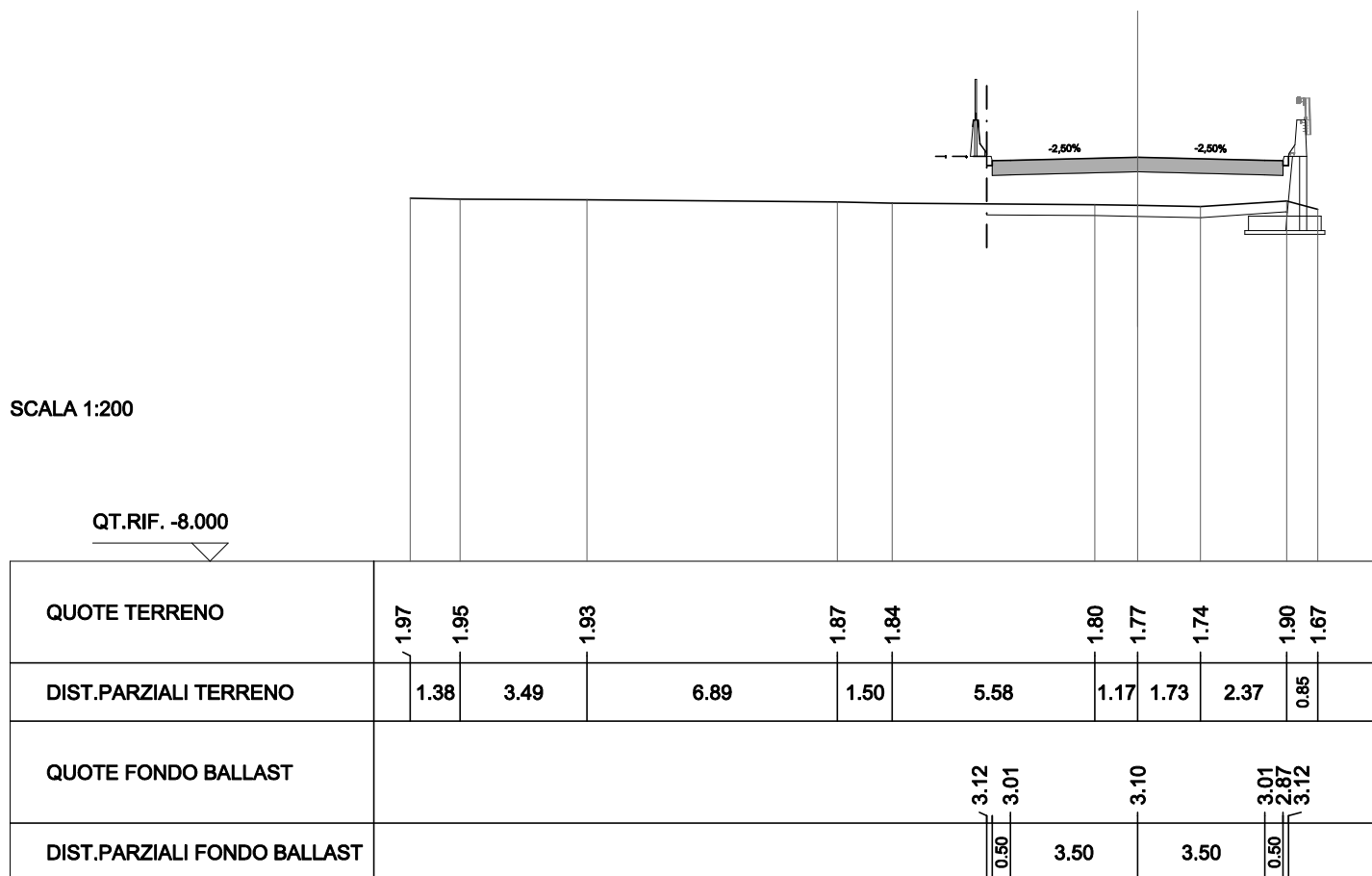
SCAVI	
SFALCIO E FRESATURA	2.478 mq
RILEVATI	
RILEVATO	6.214 mq
SOVRASTRUTTURA STRADALE	
CASSONETTO	3.200 mq

SEZIONE N. : 34F
 QT. PROGETTO : 3.10
 DIST.PROG. : 650.00
 DIST.PREC. : 25.00
 DIST.SUCC. : 25.00



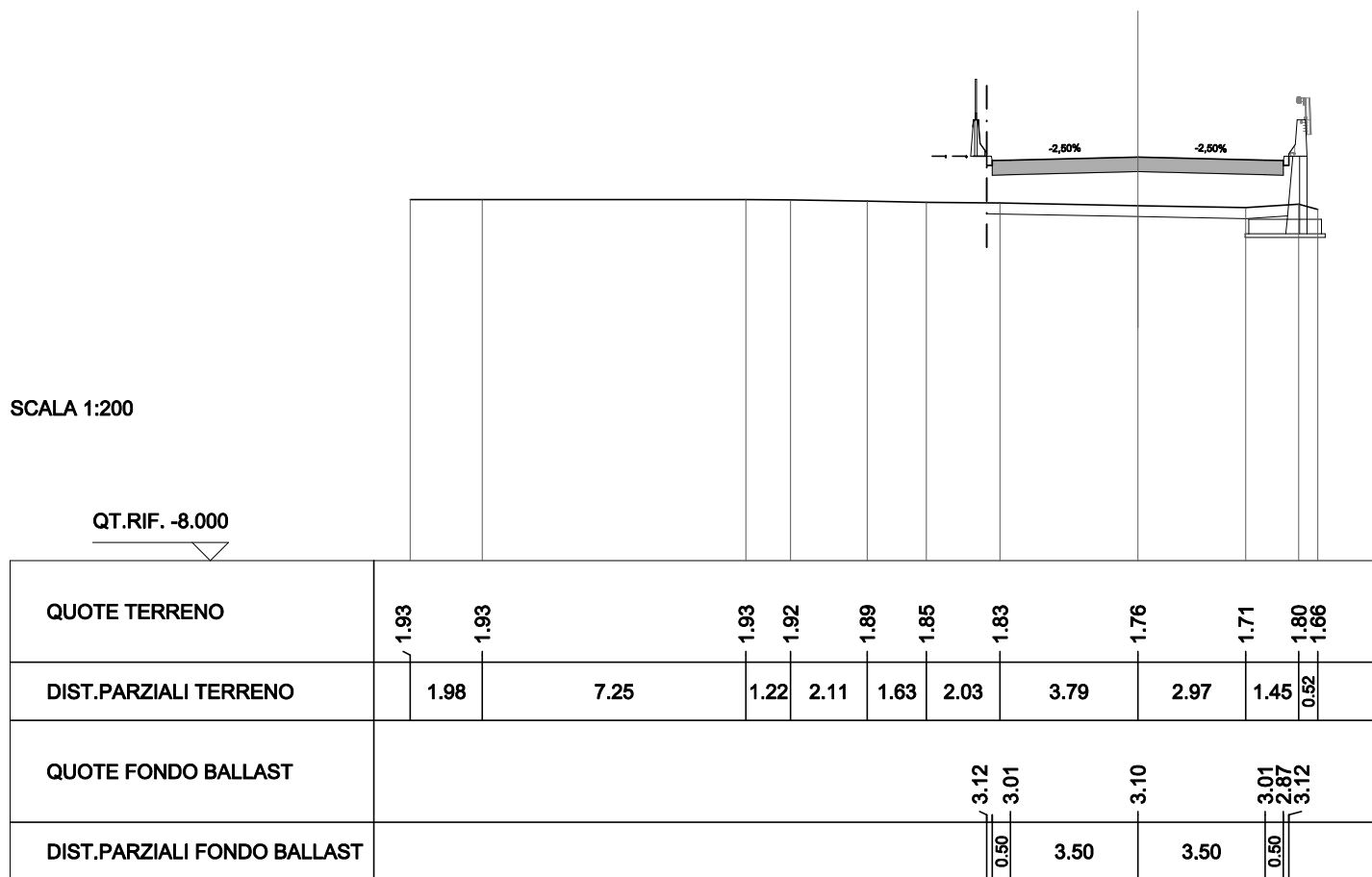
SCAVI	
SFALCIO E FRESATURA	2.483 mq
RILEVATI	
RILEVATO	7.149 mq
SOVRASTRUTTURA STRADALE	
CASSONETTO	3.200 mq

SEZIONE N. : 35F
 QT. PROGETTO : 3.10
 DIST.PROG. : 675.00
 DIST.PREC. : 25.00
 DIST.SUCC. : 25.00



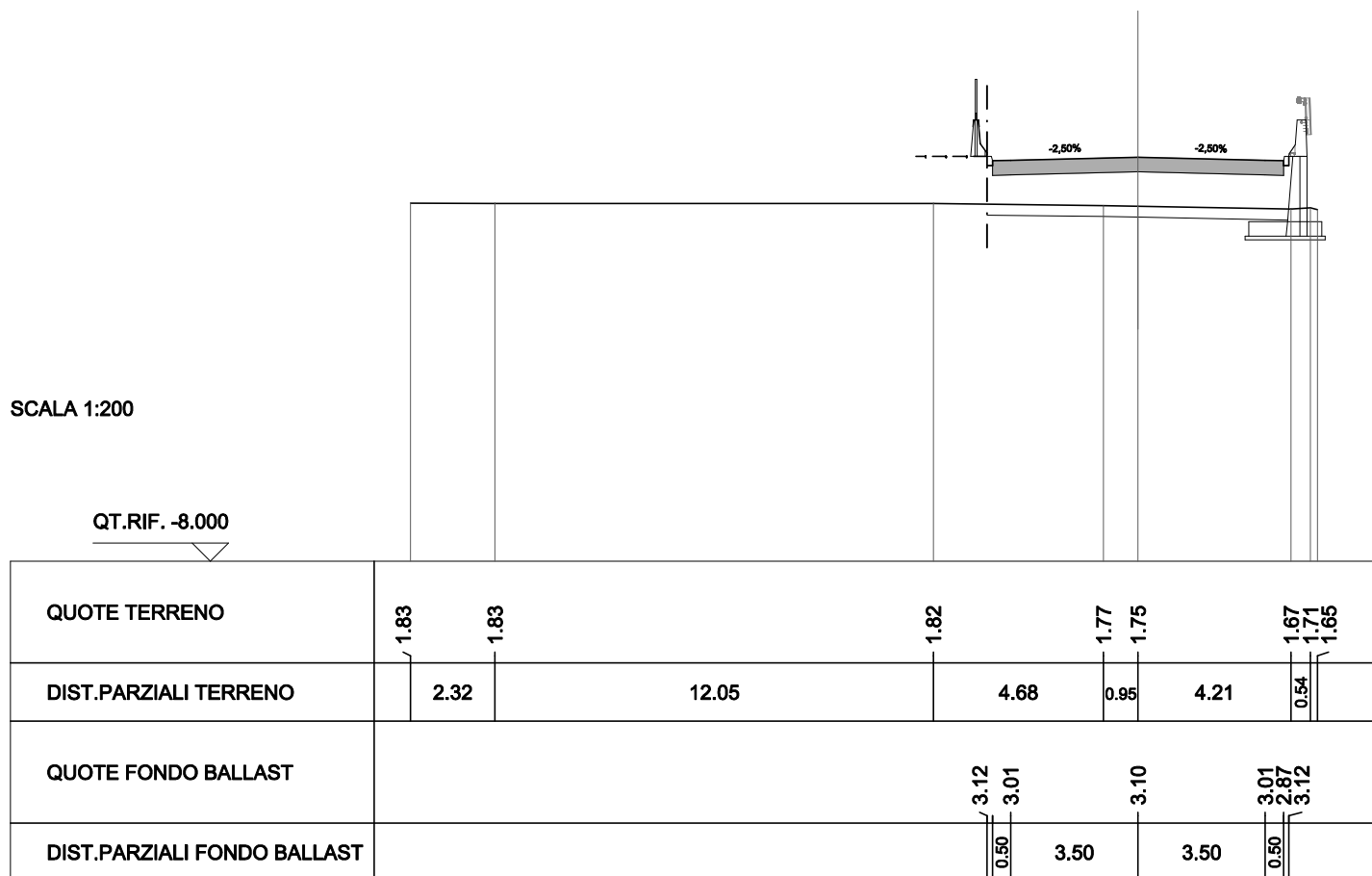
SCAVI	
SFALCIO E FRESATURA	2.485 mq
RILEVATI	
RILEVATO	7.383 mq
SOVRASTRUTTURA STRADALE	
CASSONETTO	3.200 mq

SEZIONE N. : 36F
 QT. PROGETTO : 3.10
 DIST.PROG. : 700.00
 DIST.PREC. : 25.00
 DIST.SUCC. : 25.00



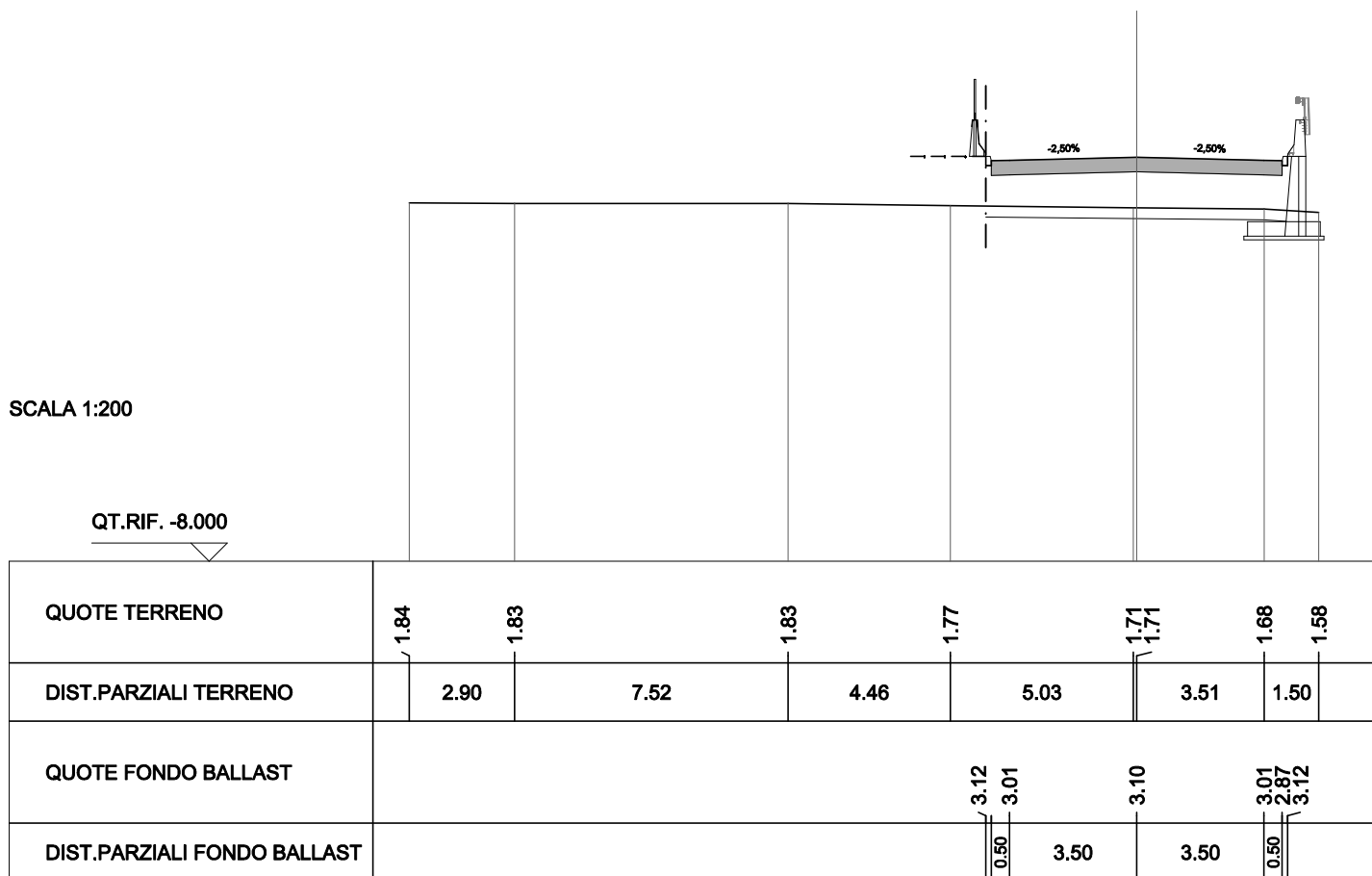
SCAVI	
SFALCIO E FRESATURA	2.479 mq
RILEVATI	
RILEVATO	7.578 mq
SOVRASTRUTTURA STRADALE	
CASSONETTO	3.200 mq

SEZIONE N. : 37F
 QT. PROGETTO : 3.10
 DIST.PROG. : 725.00
 DIST.PREC. : 25.00
 DIST.SUCC. : 25.00



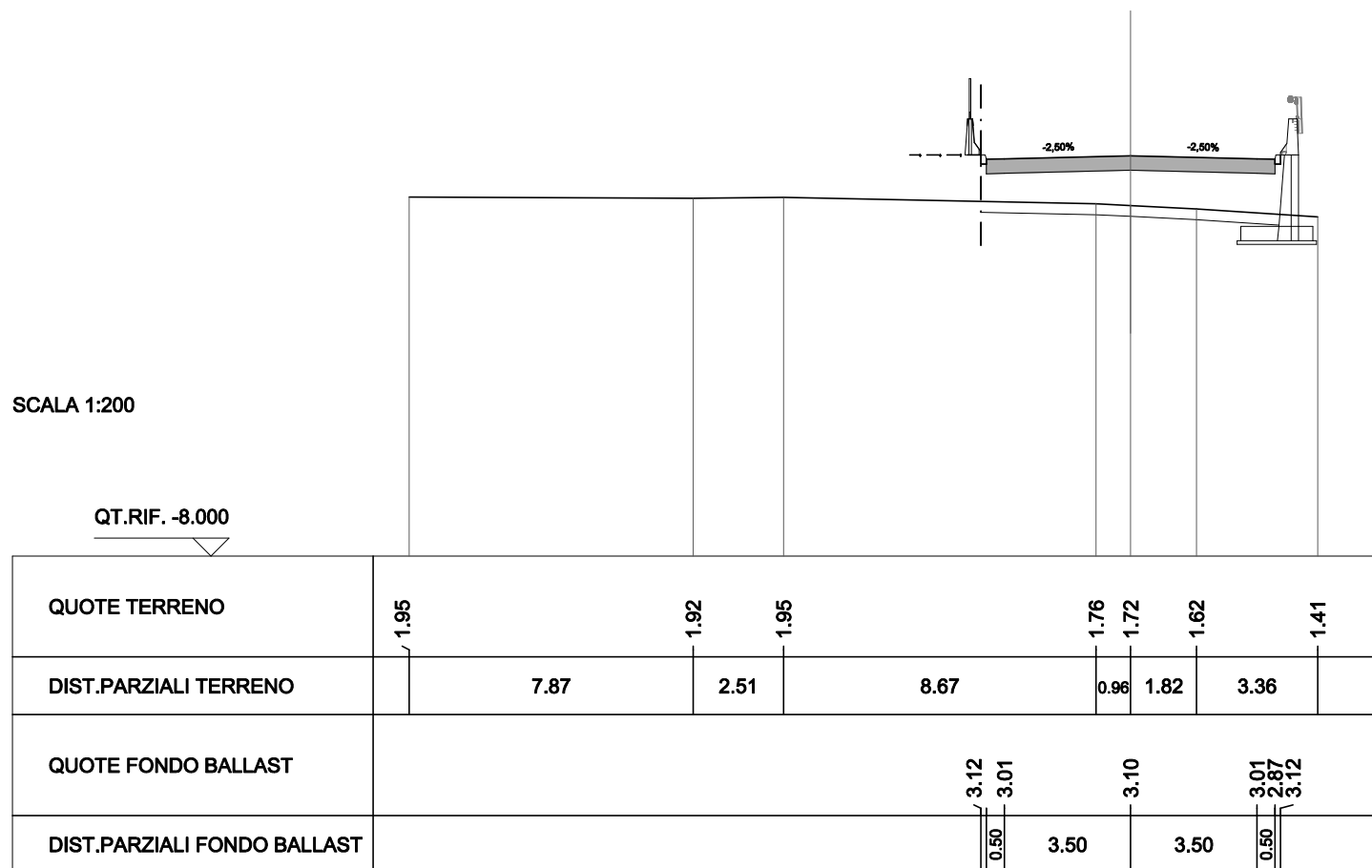
SCAVI	
SFALCIO E FRESATURA	2.479 mq
RILEVATI	
RILEVATO	7.872 mq
SOVRASTRUTTURA STRADALE	
CASSONETTO	3.200 mq

SEZIONE N. : 38F
 QT. PROGETTO : 3.10
 DIST.PROG. : 750.00
 DIST.PREC. : 25.00
 DIST.SUCC. : 25.00



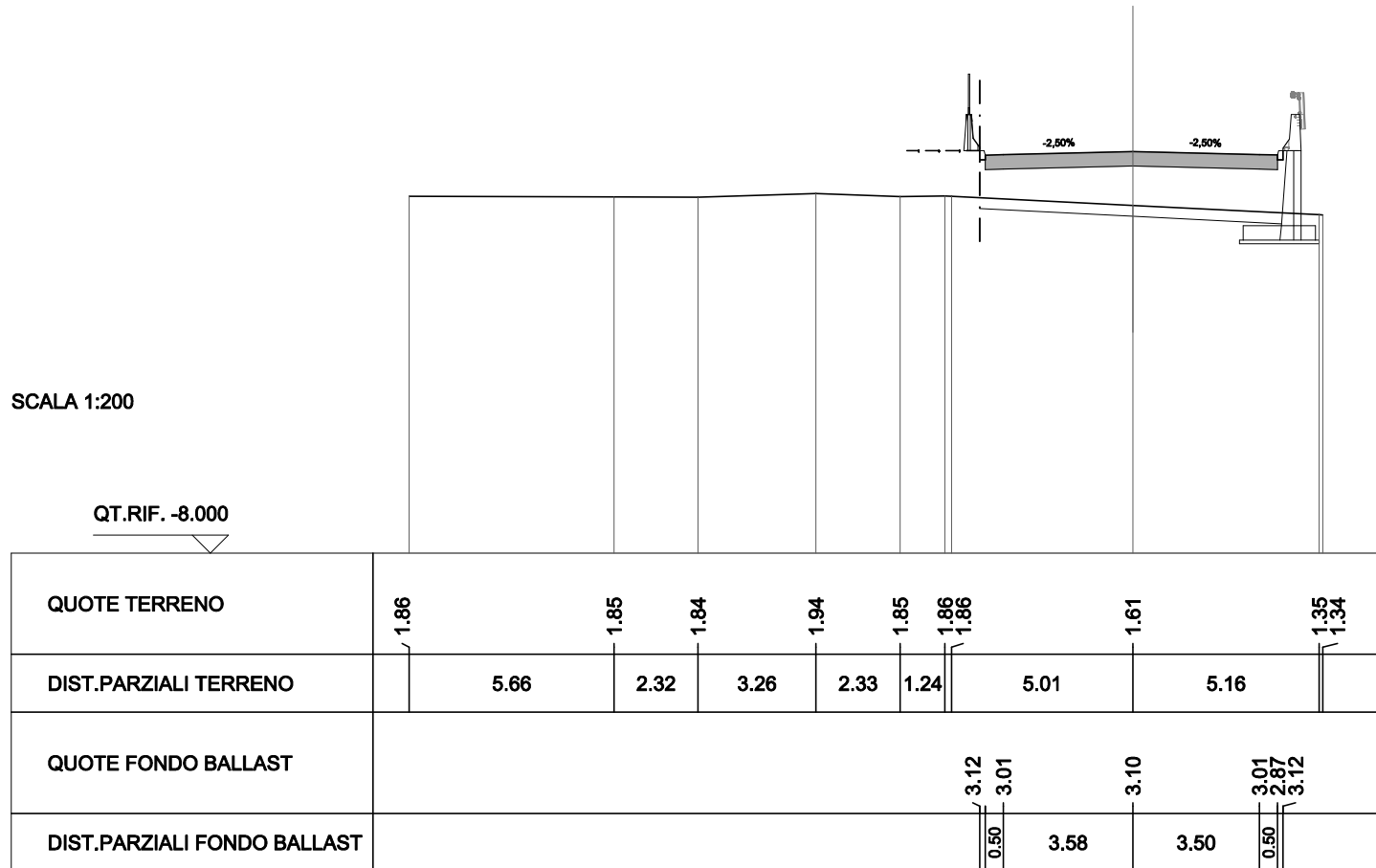
SCAVI	
SFALCIO E FRESATURA	2.481 mq
RILEVATI	
RILEVATO	8.009 mq
SOVRASTRUTTURA STRADALE	
CASSONETTO	3.200 mq

SEZIONE N. : 39F
 QT. PROGETTO : 3.10
 DIST.PROG. : 775.00
 DIST.PREC. : 25.00
 DIST.SUCC. : 9.17



SCAVI	
SFALCIO E FRESATURA	2.507 mq
RILEVATI	
RILEVATO	8.772 mq
SOVRASTRUTTURA STRADALE	
CASSONETTO	3.231 mq

SEZIONE N. : 40F
 QT. PROGETTO : 3.10
 DIST.PROG. : 784.17
 DIST.PREC. : 9.17
 DIST.SUCC. : 28.88

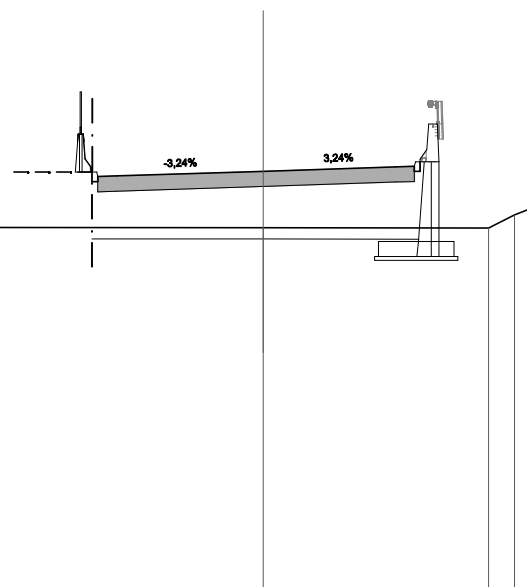


SCAVI	
SFALCIO E FRESATURA	2.592 mq
RILEVATI	
RILEVATO	9.513 mq
SOVRASTRUTTURA STRADALE	
CASSONETTO	3.349 mq

SEZIONE N. : 41F
 QT. PROGETTO : 3.10
 DIST.PROG. : 813.05
 DIST.PREC. : 28.88
 DIST.SUCC. : 26.95

SCALA 1:200

QT.RIF. -8.000



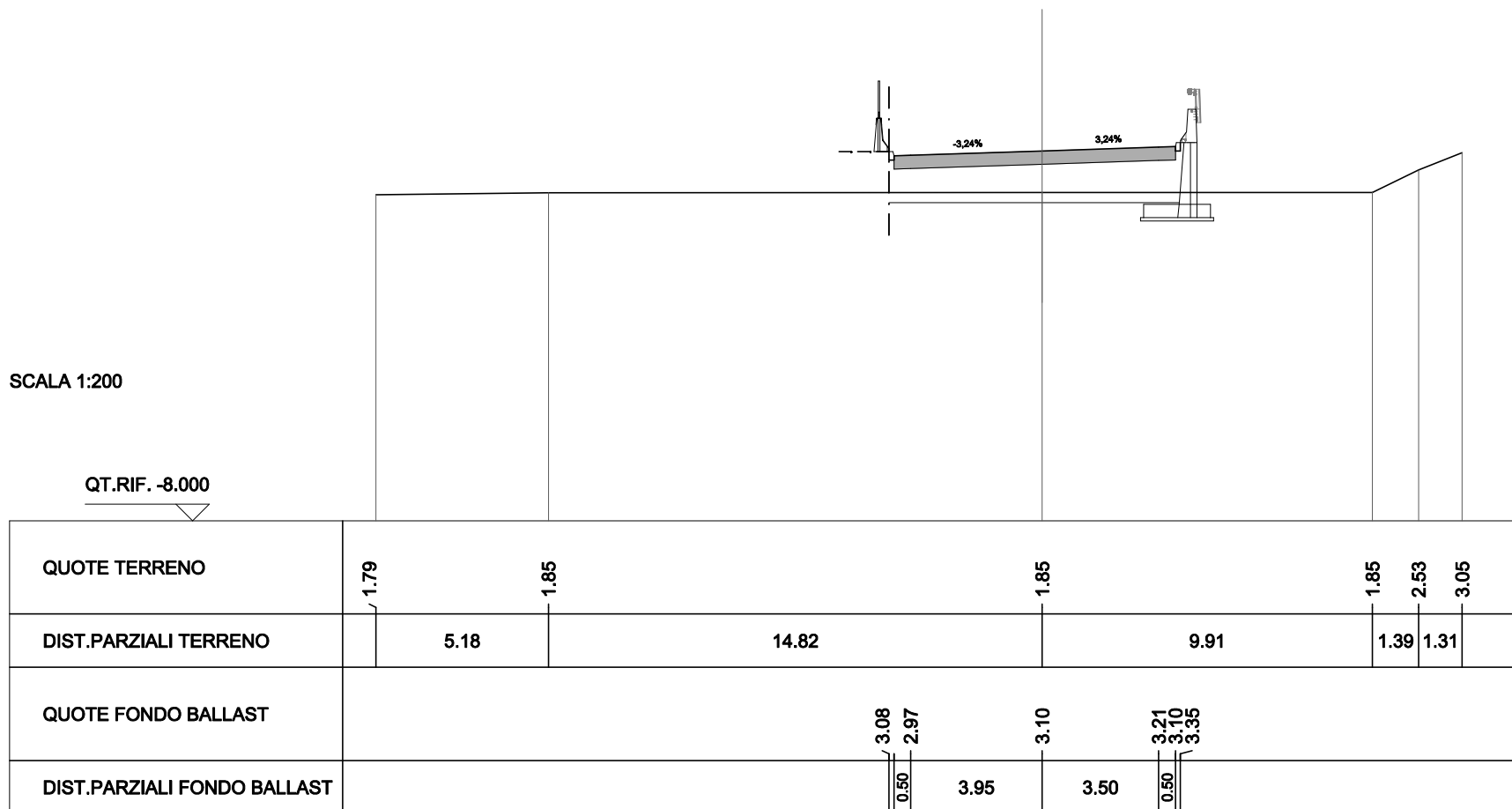
QUOTE TERRENO	1.63		1.61	1.60	1.94	2.20
DIST.PARZIALI TERRENO		20.00		5.97	0.69	0.64
QUOTE FONDO BALLAST					3.21	3.10
DIST.PARZIALI FONDO BALLAST					0.50	0.50

SCAVI	
SFALCIO E FRESATURA	2.615 mq
RILEVATI	
RILEVATO	7.458 mq
SOVRASTRUTTURA STRADALE	
CASSONETTO	3.380 mq

SEZIONE N. : 42F
 QT. PROGETTO : 3.10
 DIST.PROG. : 840.00
 DIST.PREC. : 26.95
 DIST.SUCC. : 27.93

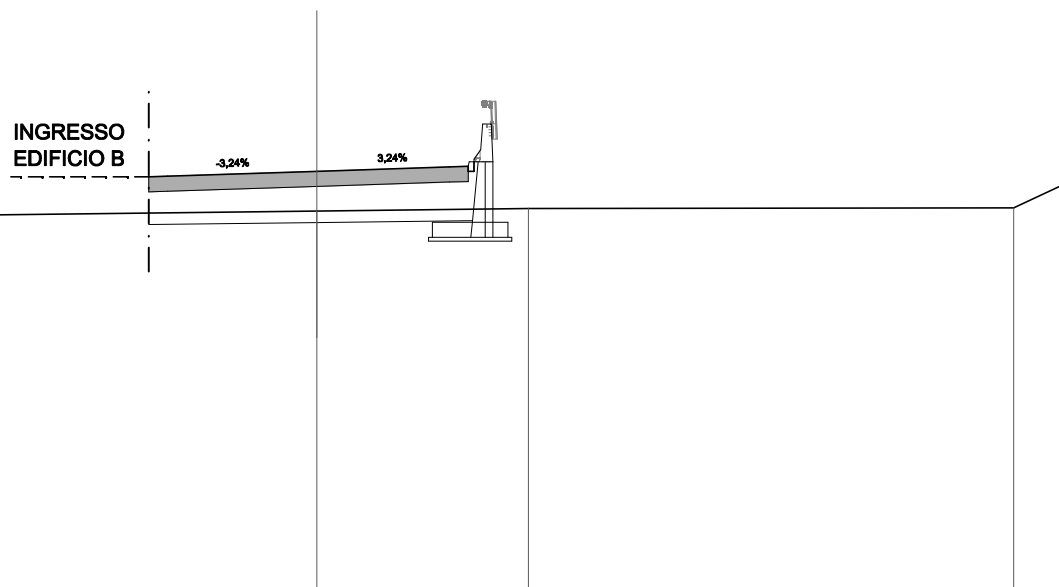
SCALA 1:200

QT.RIF. -8.000



SCAVI	
SFALCIO E FRESATURA	2.569 mq
RILEVATI	
RILEVATO	5.646 mq
SOVRASTRUTTURA STRADALE	
CASSONETTO	3.380 mq

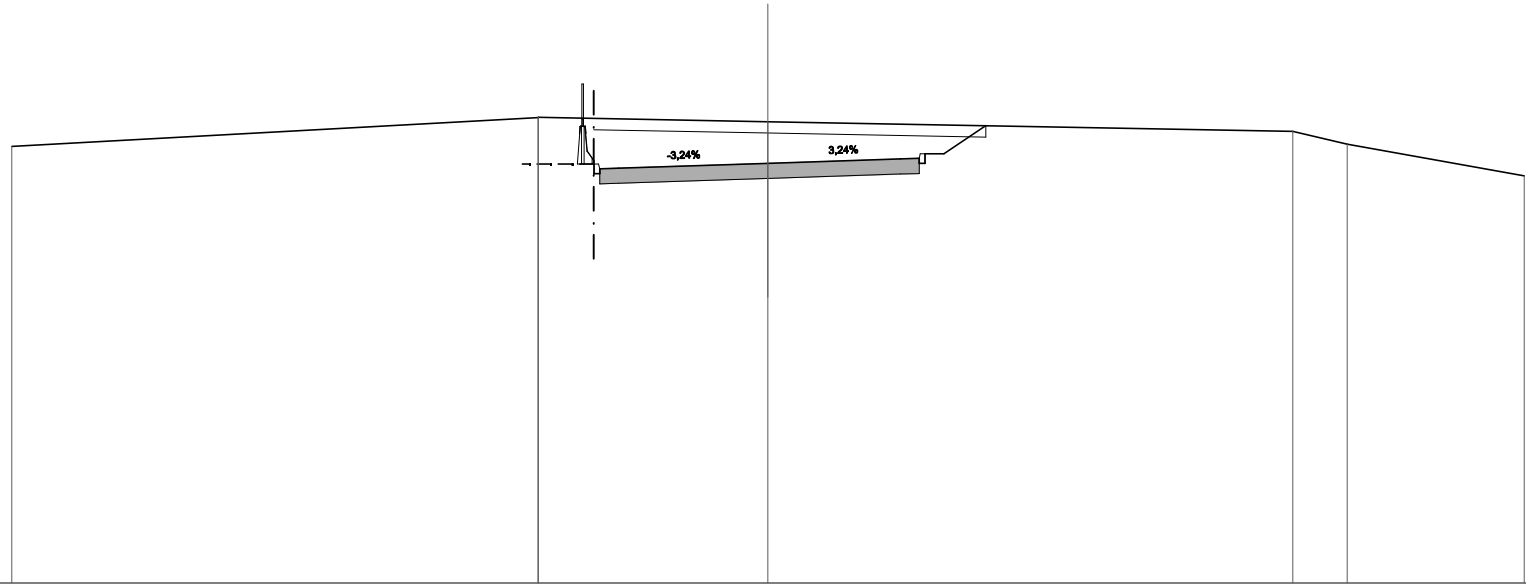
SEZIONE N. : 43F
 QT. PROGETTO : 3.10
 DIST.PROG. : 867.93
 DIST.PREC. : 27.93
 DIST.SUCC. : 32.07



QUOTE TERRENO	1.81		2.04	2.11	2.13	2.87
DIST.PARZIALI TERRENO	20.00		5.59	12.84	1.57	
QUOTE FONDO BALLAST		2.96 2.97	3.10	3.21 3.10 3.35		
DIST.PARZIALI FONDO BALLAST		0.50	3.95	3.50	0.50	

SCAVI	
STERRO	10.927 mq
SFALCIO E FRESATURA	3.113 mq
SOVRASTRUTTURA STRADALE	
CASSONETTO	3.380 mq

SEZIONE N. : 44F
 QT. PROGETTO : 3.10
 DIST.PROG. : 900.00
 DIST.PREC. : 32.07
 DIST.SUCC. : 22.80



SCALA 1:200

QT.RIF. -8.000

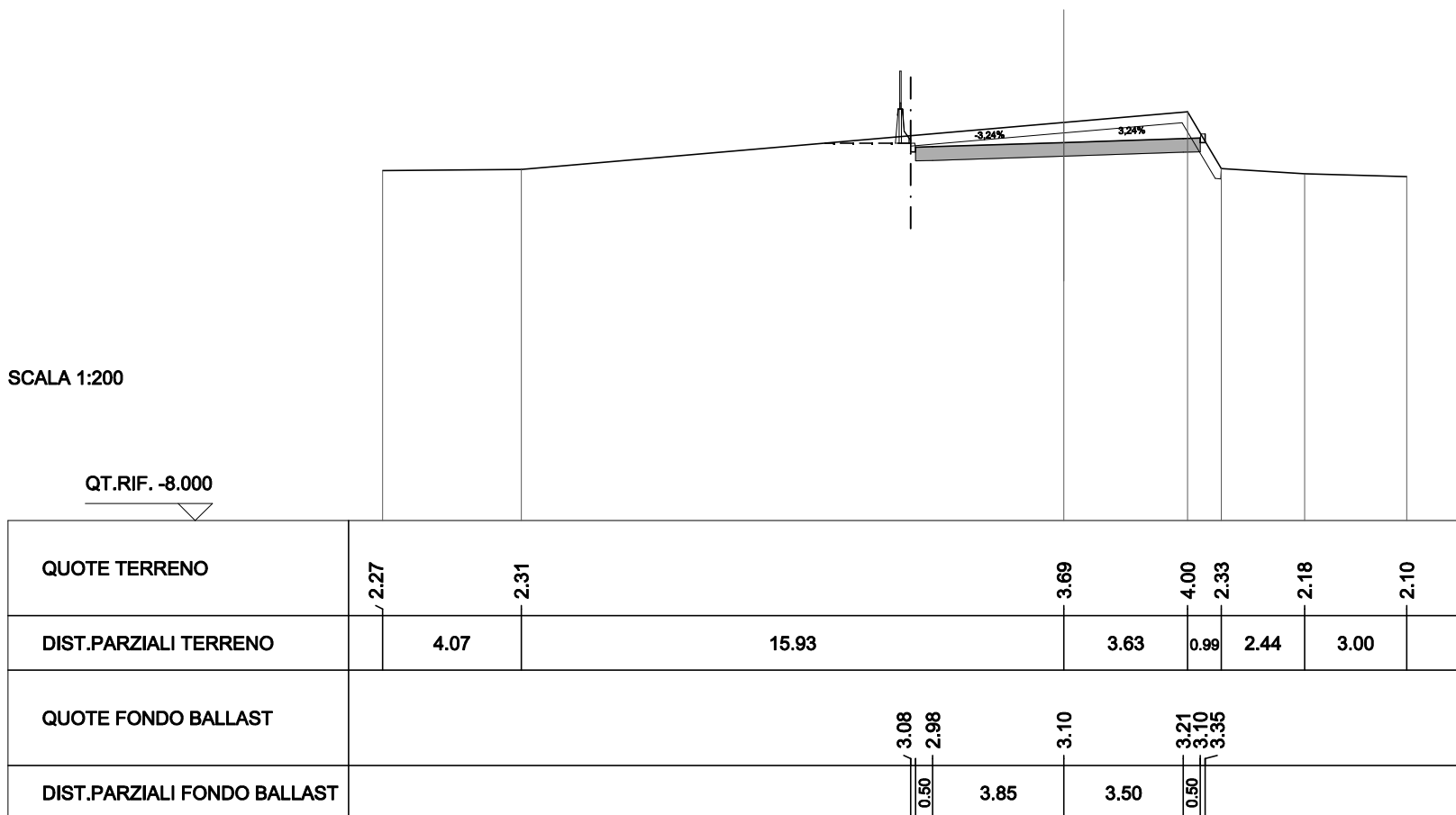
QUOTE TERRENO	3.54	4.30 4.32	4.20	3.94 3.61	2.77
DIST.PARZIALI TERRENO	13.92	6.07	13.88	1.43	4.68
QUOTE FONDO BALLAST		3.08 2.97	3.10	3.21 3.10 3.35	4.09
DIST.PARZIALI FONDO BALLAST		0.50	3.95	3.50	0.50 0.50 1.11

SCAVI	
STERRO	5.415 mq
SFALCIO E FRESATURA	3.024 mq
SOVRASTRUTTURA STRADALE	
CASSONETTO	3.340 mq

SEZIONE N. : 45F
 QT. PROGETTO : 3.10
 DIST.PROG. : 922.80
 DIST.PREC. : 22.80
 DIST.SUCC. : 27.20

SCALA 1:200

QT.RIF. -8.000

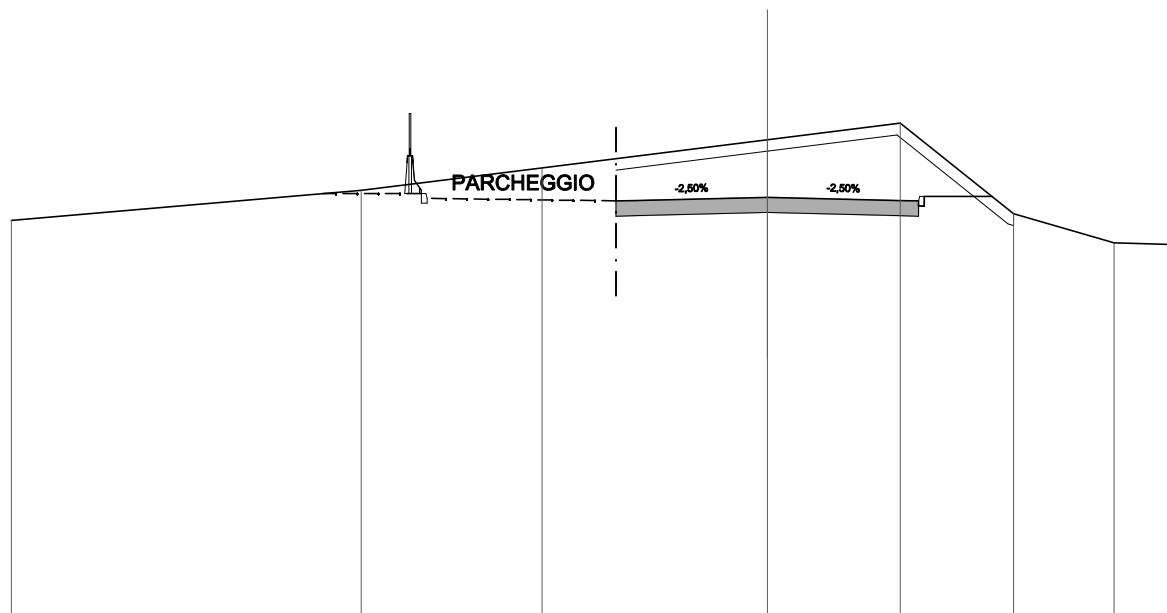


SCAVI	
STERRO	14.084 mq
SFALCIO E FRESATURA	3.426 mq
SOVRASTRUTTURA STRADALE	
CASSONETTO	3.200 mq

SEZIONE N. : 46F
 QT. PROGETTO : 3.10
 DIST.PROG. : 950.00
 DIST.PREC. : 27.20
 DIST.SUCC. : 25.00

SCALA 1:200

QT.RIF. -8.000



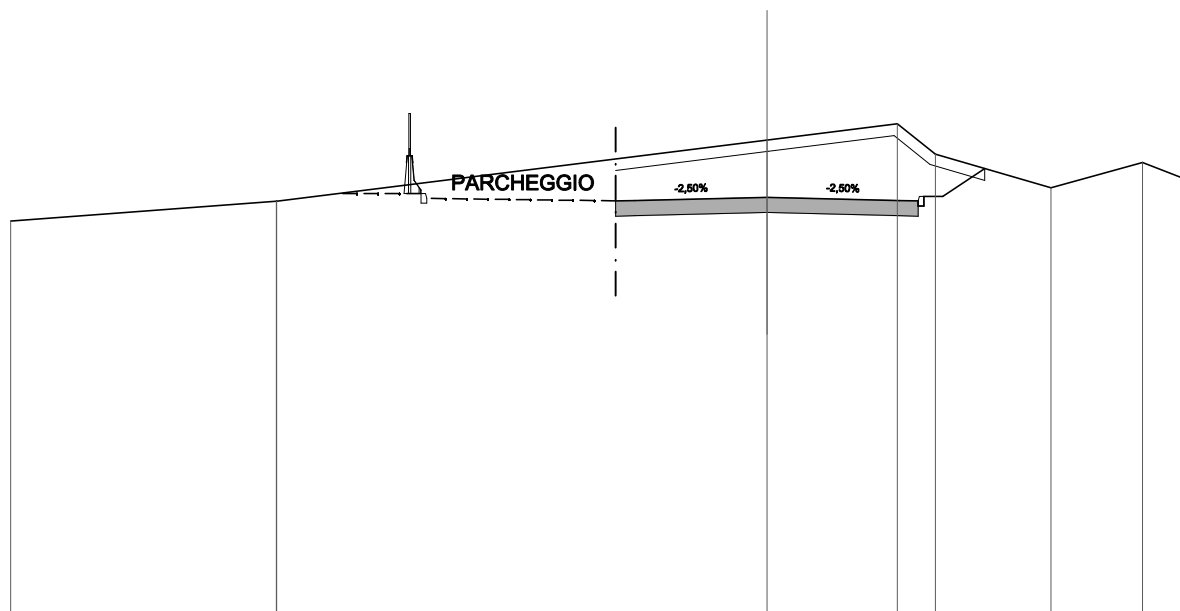
QUOTE TERRENO	2.48	3.28	3.88	4.62	5.06	2.67	1.89	1.84
DIST.PARZIALI TERRENO	9.25	4.79	5.96	3.52	2.99	2.66	1.76	
QUOTE FONDO BALLAST				3.10	3.01	3.12	3.12	
DIST.PARZIALI FONDO BALLAST			0.50	3.50	3.50	0.50	1.79	

SCAVI	
STERRO	13.991 mq
SFALCIO E FRESATURA	3.051 mq
SOVRASTRUTTURA STRADALE	
CASSONETTO	3.200 mq

SEZIONE N. : 47F
 QT. PROGETTO : 3.10
 DIST.PROG. : 975.00
 DIST.PREC. : 25.00
 DIST.SUCC. : 20.37

SCALA 1:200

QT.RIF. -8.000



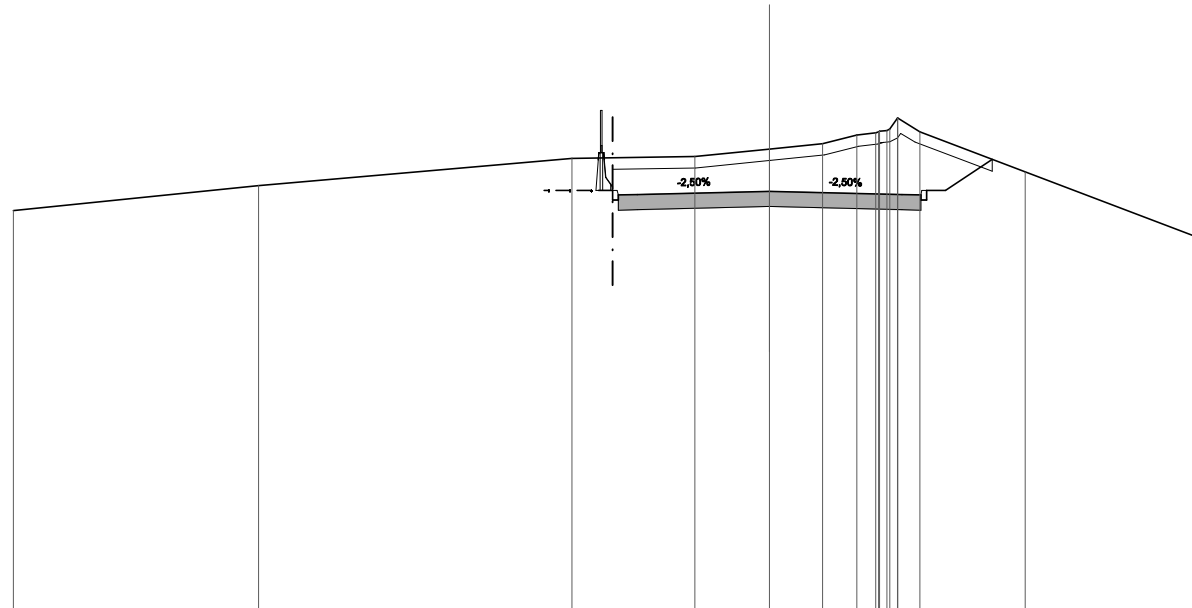
QUOTE TERRENO	2.47	2.99	2.99	4.61	5.04	4.24	3.35	4.02	3.48
DIST.PARZIALI TERRENO		7.03	12.97	3.45	1.01	3.06	2.42	1.39	
QUOTE FONDO BALLAST				3.10	3.01	2.87	3.12	3.86	
DIST.PARZIALI FONDO BALLAST				0.50	3.50	3.50	0.50	0.50	1.11

SCAVI	
STERRO	11.974 mq
SFALCIO E FRESATURA	3.134 mq
SOVRASTRUTTURA STRADALE	
CASSONETTO	3.200 mq

SEZIONE N. : 48F
 QT. PROGETTO : 3.10
 DIST.PROG. : 995.37
 DIST.PREC. : 20.37

SCALA 1:200

QT.RIF. -8.000



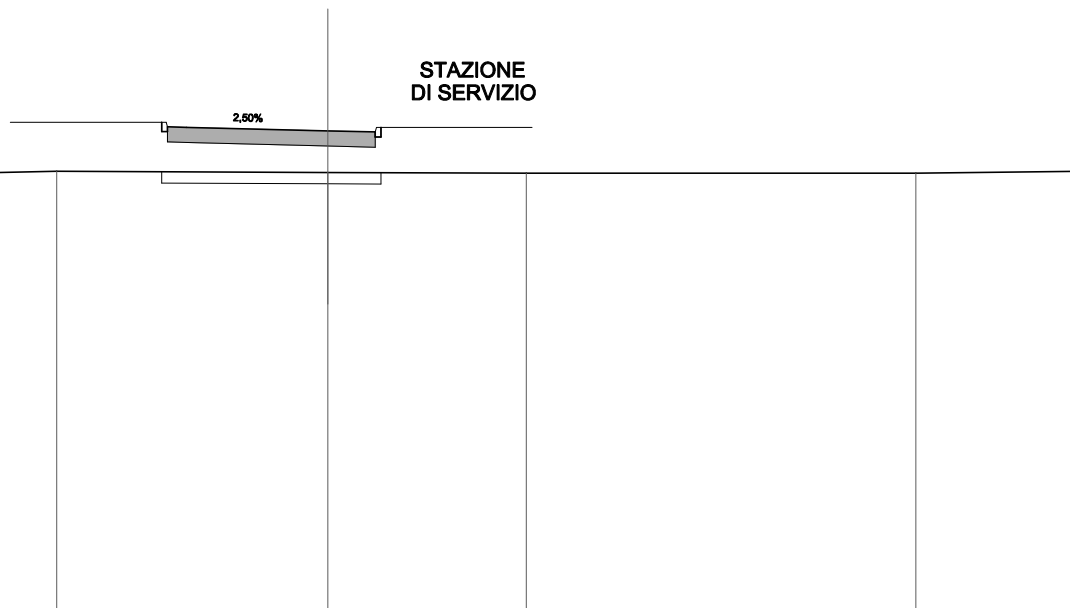
QUOTE TERRENO	2.59	3.25	3.97	4.02	4.22	4.36	4.58	4.65	5.03	4.67	3.62	1.85
DIST.PARZIALI TERRENO		6.49	8.28	3.25	1.98	1.40	0.90	0.50	0.59	2.78	4.64	
QUOTE FONDO BALLAST				3.12	3.01	3.10			3.01	2.87	3.12	3.95
DIST.PARZIALI FONDO BALLAST				0.50	3.50	3.50		0.50	0.50	1.24		

SCAVI	
SFALCIO E FRESATURA	1.740 mq
RILEVATI	
RILEVATO	4.333 mq
SOVRASTRUTTURA STRADALE	
CASSONETTO	2.200 mq

SEZIONE N. : 7G
 QT. PROGETTO : 2.73
 DIST.PROG. : 87.83
 DIST.PREC. : 17.85
 DIST.SUCC. : 7.85

SCALA 1:200

QT.RIF. -10.000



QUOTE TERRENO	1.65	1.46	1.14	1.15	1.27	1.36	1.43	1.56	1.57	1.65	1.62	1.60	1.61	1.66
DIST.PARZIALI TERRENO	1.48	0.44	0.43	0.46	0.88	1.50	2.91	3.91	7.17	5.24	10.30	4.45		
QUOTE FONDO BALLAST										2.95	2.73	2.69		
DIST.PARZIALI FONDO BALLAST										0.50	3.75	1.25		

SCAVI	
SFALCIO E FRESATURA	2.394 mq
RILEVATI	
RILEVATO	4.908 mq
SOVRASTRUTTURA STRADALE	
CASSONETTO	3.050 mq

SEZIONE N. : 8G
 QT. PROGETTO : 2.67
 DIST.PROG. : 95.68
 DIST.PREC. : 7.85
 DIST.SUCC. : 7.85



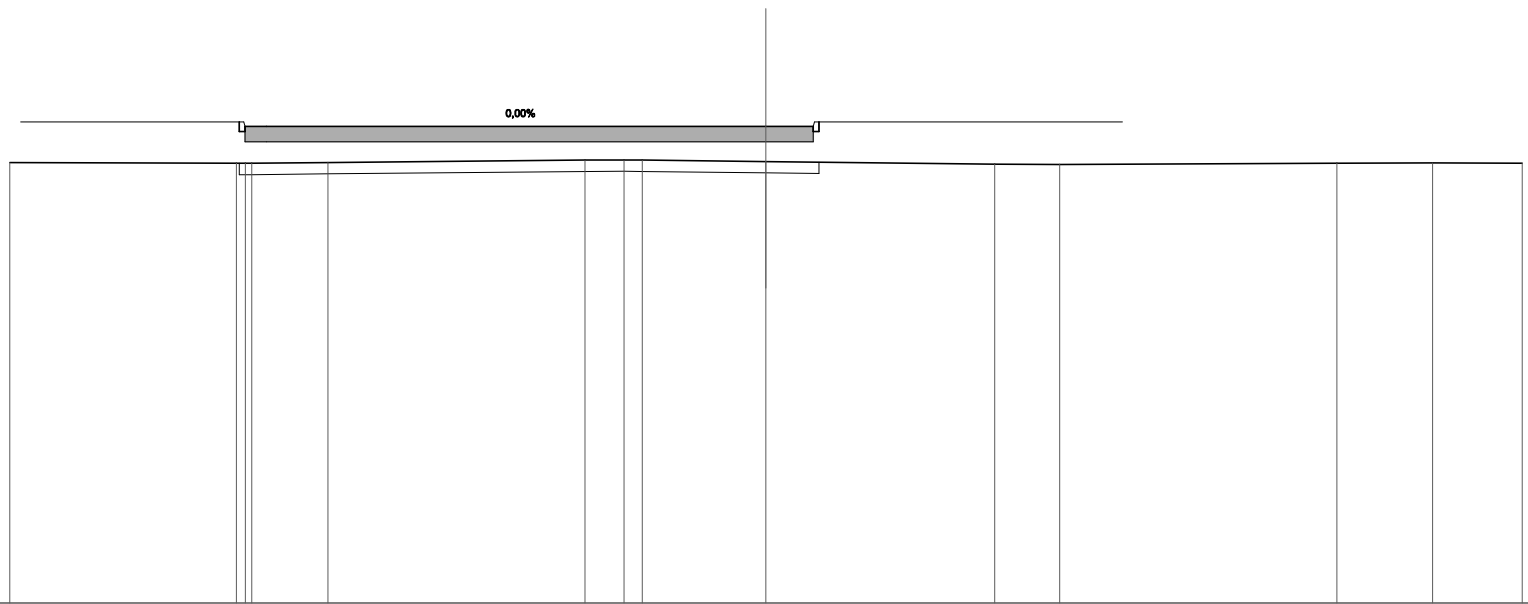
SCALA 1:200

QT.RIF. -10.000

QUOTE TERRENO	1.66	1.65	1.67	1.72	1.70	1.67	1.62	1.60	1.63	1.63	1.63
DIST.PARZIALI TERRENO	0.78	0.92	12.82	3.18	2.27	4.56	3.29	9.47	0.87	1.80	
QUOTE FONDO BALLAST				2.86	2.73	2.67	2.66	2.78			
DIST.PARZIALI FONDO BALLAST				0.53	5.90	1.25					

SCAVI	
SFALCIO E FRESATURA	4.600 mq
RILEVATI	
RILEVATO	8.083 mq
SOVRASTRUTTURA STRADALE	
CASSONETTO	6.012 mq

SEZIONE N. : 9G
 QT. PROGETTO : 2.60
 DIST.PROG. : 103.54
 DIST.PREC. : 7.85



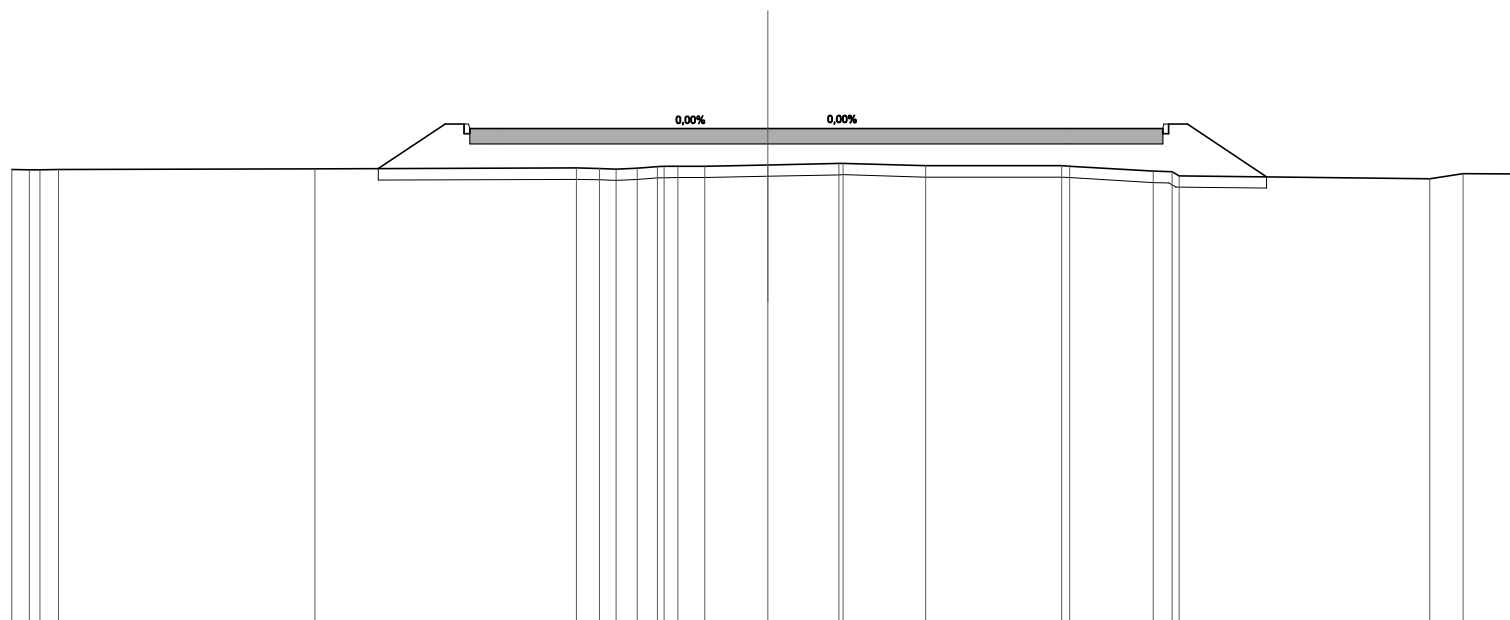
SCALA 1:200

QT.RIF. -10.000

QUOTE TERRENO	1.65	1.63	1.63	1.65	1.71	1.72	1.71	1.68	1.61	1.60	1.63	1.64	1.63
DIST.PARZIALI TERRENO	5.99	2.01	6.80	1.03	0.48	3.27	6.05	1.73	7.33	2.54	2.36		
QUOTE FONDO BALLAST		2.72	2.60				2.60	2.60	2.72				
DIST.PARZIALI FONDO BALLAST		0.57	13.21				1.25						

SCAVI	
SFALCIO E FRESATURA	7.061 mq
RILEVATI	
RILEVATO	15.055 mq
SOVRASTRUTTURA STRADALE	
CASSONETTO	7.332 mq

SEZIONE N. : 1H
 QT. PROGETTO : 3.10
 DIST.PROG. : 0.00
 DIST.SUCC. : 6.12



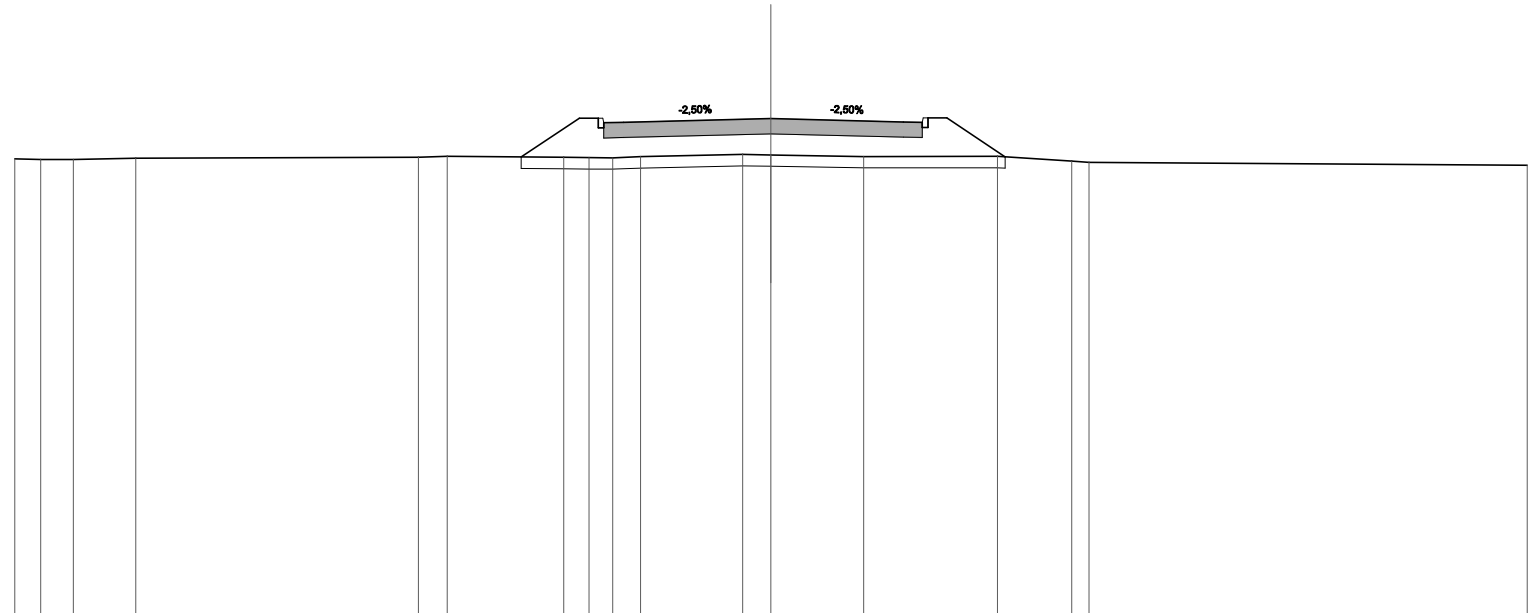
SCALA 1:200

QT.RIF. -10.000

QUOTE TERRENO	2.02	2.01	2.02	2.04	2.06	2.05	2.06	2.10	2.11	2.11	2.14	2.18	2.18	2.12	2.12	2.11	1.97	1.96	1.85	1.77	1.91	1.90
DIST.PARZIALI TERRENO	0.46	0.49	6.78	6.92	0.61	0.43	0.56	0.54	0.36	0.71	1.67	1.88	2.18	3.60	2.21	0.49	6.63	0.88	1.62			
QUOTE FONDO BALLAST			2.04	3.22	3.22	3.10	3.10				3.10	3.10	3.22	1.83								
DIST.PARZIALI FONDO BALLAST			1.77	0.50	0.70	7.19					7.94			2.50	0.50	2.09						

SCAVI	
SFALCIO E FRESATURA	3.843 mq
RILEVATI	
RILEVATO	7.341 mq
SOVRASTRUTTURA STRADALE	
CASSONETTO	3.373 mq

SEZIONE N. : 2H
 QT. PROGETTO : 3.10
 DIST.PROG. : 6.12
 DIST.PREC. : 6.12
 DIST.SUCC. : 18.88



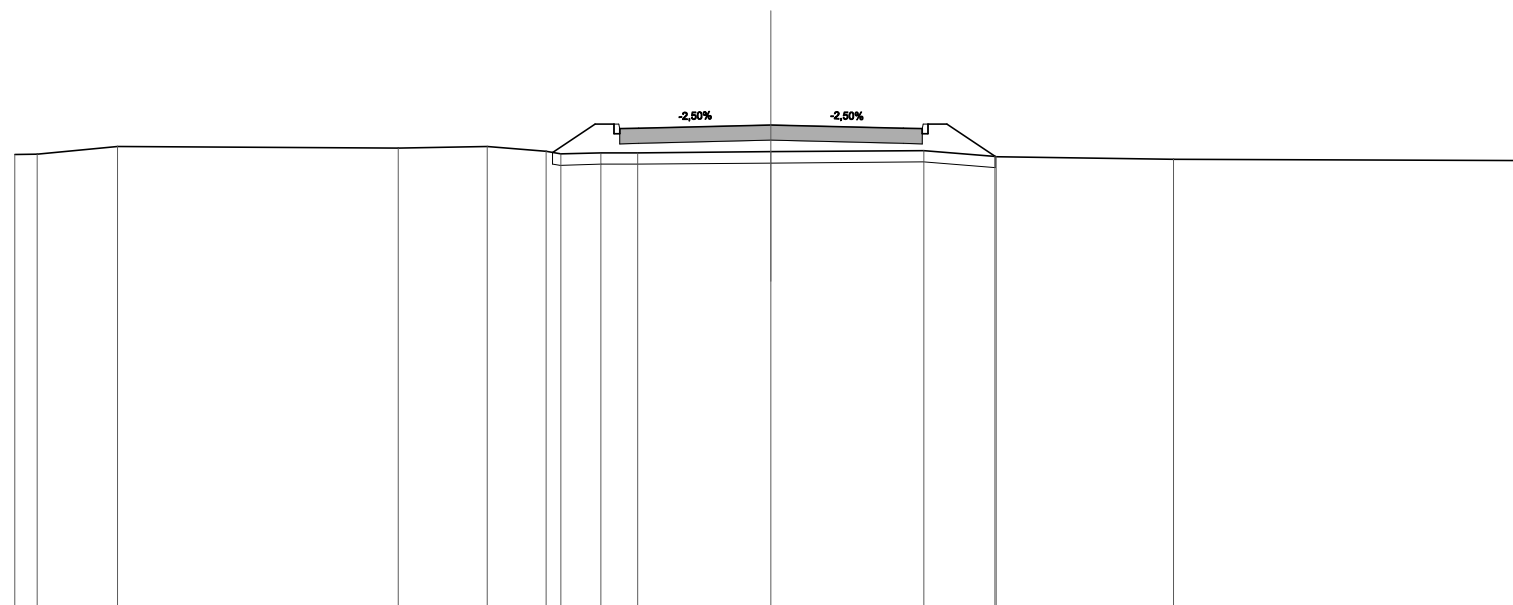
SCALA 1:200

QT.RIF. -10.000

QUOTE TERRENO	2.03	2.02	2.02	2.05		2.08	2.11	2.07	2.07	2.06	2.09	2.15	2.14	2.10	2.10	1.97	1.94	1.86
DIST.PARZIALI TERRENO	0.68	0.87	1.65	7.48		0.76	3.08	0.67	0.62	0.74	2.70	0.75	2.45	3.54	1.96	0.46	11.59	
QUOTE FONDO BALLAST							2.09	3.11	3.11	3.00		3.10		3.01	2.87	3.12	2.09	
DIST.PARZIALI FONDO BALLAST								1.54	0.50	0.52	3.90		3.50	0.50	0.50	1.54		

SCAVI	
SFALCIO E FRESATURA	3.513 mq
RILEVATI	
RILEVATO	3.899 mq
SOVRASTRUTTURA STRADALE	
CASSONETTO	3.200 mq

SEZIONE N. : 3H
 QT. PROGETTO : 2.80
 DIST.PROG. : 25.00
 DIST.PREC. : 18.88
 DIST.SUCC. : 25.00



SCALA 1:200

QT.RIF. -10.000

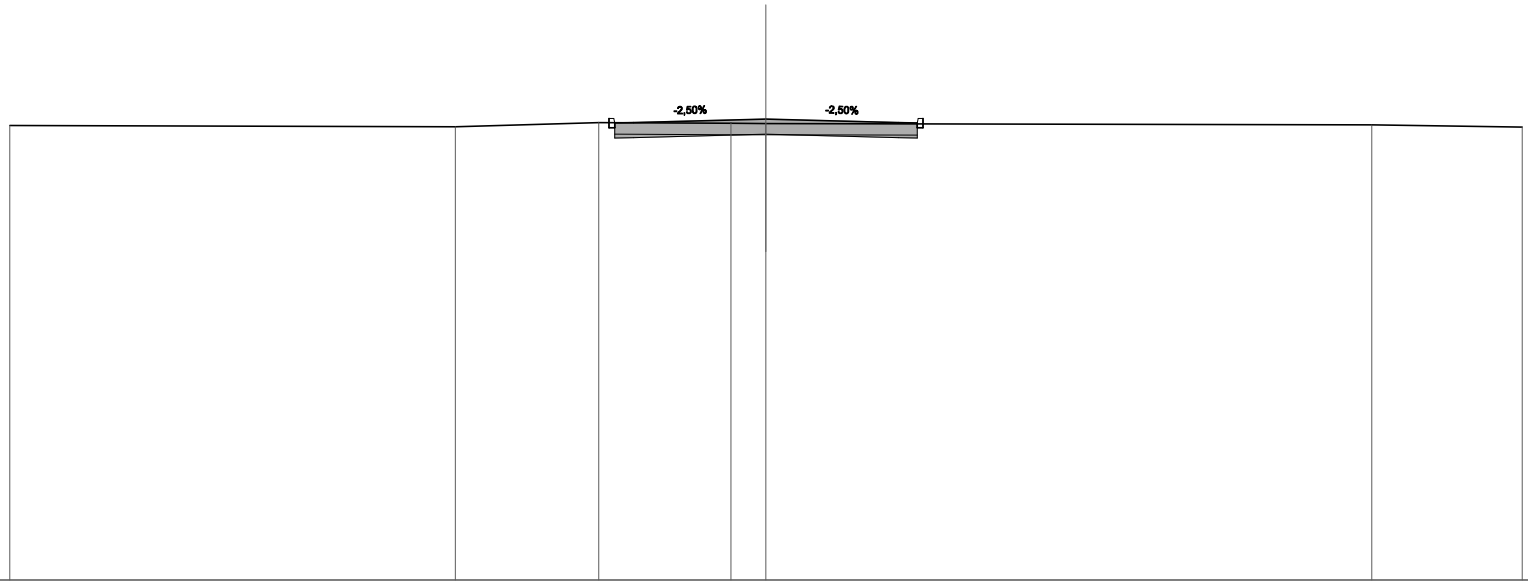
QUOTE TERRENO	2.02	2.03	2.24	2.18	2.23	2.10	2.03	2.06	2.07	2.09	2.12	1.97	1.96	1.89	1.86
DIST.PARZIALI TERRENO	0.59	2.12	7.42	2.36	1.55	0.39	1.06	0.97	3.52	4.04	1.88	4.69	9.35		
QUOTE FONDO BALLAST						2.07	2.82	2.82	2.71	2.80	2.71	2.57	2.82	1.97	
DIST.PARZIALI FONDO BALLAST						1.13	0.50	0.50	3.50	3.50	0.50	0.50	1.28		

SCAVI	
STERRO	0.351 mq
SFALCIO E FRESATURA	2.400 mq
SOVRASTRUTTURA STRADALE	
CASSONETTO	3.200 mq

SEZIONE N. : 4H
 QT. PROGETTO : 2.19
 DIST.PROG. : 50.00
 DIST.PREC. : 25.00
 DIST.SUCC. : 11.21

SCALA 1:200

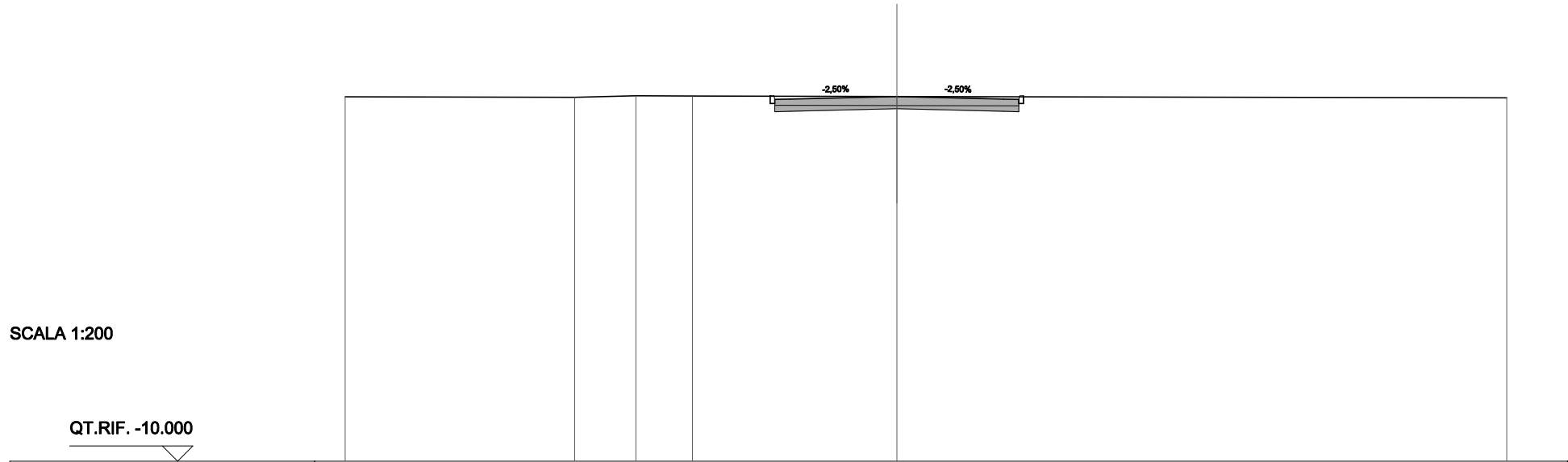
QT.RIF. -10.000



QUOTE TERRENO	2.02	1.99	2.09	2.08	2.07	2.04	1.98
DIST.PARZIALI TERRENO	11.79	3.79	3.49	0.93	16.02	3.98	
QUOTE FONDO BALLAST			2.21	2.10	2.19	2.10	1.96
DIST.PARZIALI FONDO BALLAST			0.50	3.50	3.50	0.50	2.21

SCAVI	
STERRO	1.272 mq
SFALCIO E FRESATURA	2.400 mq
SOVRASTRUTTURA STRADALE	
CASSONETTO	3.200 mq

SEZIONE N. : 5H
 QT. PROGETTO : 1.96
 DIST.PROG. : 61.21
 DIST.PREC. : 11.21
 DIST.SUCC. : 5.53



QUOTE TERRENO	1.95	1.93	1.99	1.98	1.96	1.92
DIST.PARZIALI TERRENO	7.53	2.01	1.85	6.70	20.00	
QUOTE FONDO BALLAST				1.98 1.88	1.96	1.88 1.73 1.98
DIST.PARZIALI FONDO BALLAST				0.50 3.50	3.50	0.50

SCAVI	
STERRO	1.740 mq
SFALCIO E FRESATURA	5.100 mq
SOVRASTRUTTURA STRADALE	
CASSONETTO	6.800 mq

SEZIONE N. : 6H
 QT. PROGETTO : 1.91
 DIST.PROG. : 66.74
 DIST.PREC. : 5.53

