

REGIONE DEL VENETO **CITTÀ METROPOLITANA DI VENEZIA** **COMUNE DI VENEZIA**

Oggetto: **"PIATTAFORMA LOGISTICA FUSINA"**
Procedimento di VIA per le opere da realizzare e realizzate al di fuori del periodo di validità del provvedimento di compatibilità ambientale di cui alla deliberazione n. 2524 del 11 dicembre 2012 della giunta regionale del Veneto pubblicata sul BUR n. 107 del 24/12/2012

Mappa: **M05 - IDROGRAFIA**







Proponente:

 **AUTORITÀ DI SISTEMA PORTUALE DEL MARE ADRIATICO SETTENTRIONALE PORTI DI VENEZIA E CHIOGGIA** Santa Marta, Fabbricato 13
 30123 Venezia, VE
 Tel: 041 5334111
 Fax: +39 0415334254

Redazione:

 **eambiente**

eAmbiente S.r.l.
 c/o Parco Scientifico Tecnologico VEGA
 TORRE HAMMON, via delle Industrie, 5
 30175 Marghera (VE)
 www.eambiente.it; info@eambiente.it
 Tel. 041 5093820

- Legenda**
- Area di Studio**
 -  Piattaforma Logistica Fusina
 - IDT Regione Veneto**
 - Corsi d'acqua e vincolo paesaggistico della città metropolitana di Venezia ai sensi del D.Lgs. 42/2004**
 -  C11021240152 - Corsi d'acqua vincolati
 -  art. 142 lett. c - Buffer 150m dai corsi d'acqua vincolati
 -  art. 136 - Aree di notevole interesse pubblico
 - Rete Idrografica Regionale**
 -  C0401024 - Reticolo Idrografico
 - Base Cartografica:**
 -  Limiti Amministrativi (fonte: ISTAT 2020)
- Ortofoto: Google Satellite (2021)

Sistema di riferimento Monte Mario / Italy zone 1, EPSG:3003

Codice documento			
Commessa	Mappa	Rev.	Scala
C21-008732	M05	00	1:10.000
Formato	Data	Oggetto della revisione	
A3	15/07/2022	Prima Emissione	
Elaborazione	Verifica	Approvazione	
Federico Grillo	Mauro Gallo	Giulia Moraschi	

E' vietata la riproduzione del presente documento, anche parziale, con qualsiasi mezzo, senza l'autorizzazione di eAmbiente S.r.l.