PARTICOLARE "A" CABINA MT SCALA 1:1.000

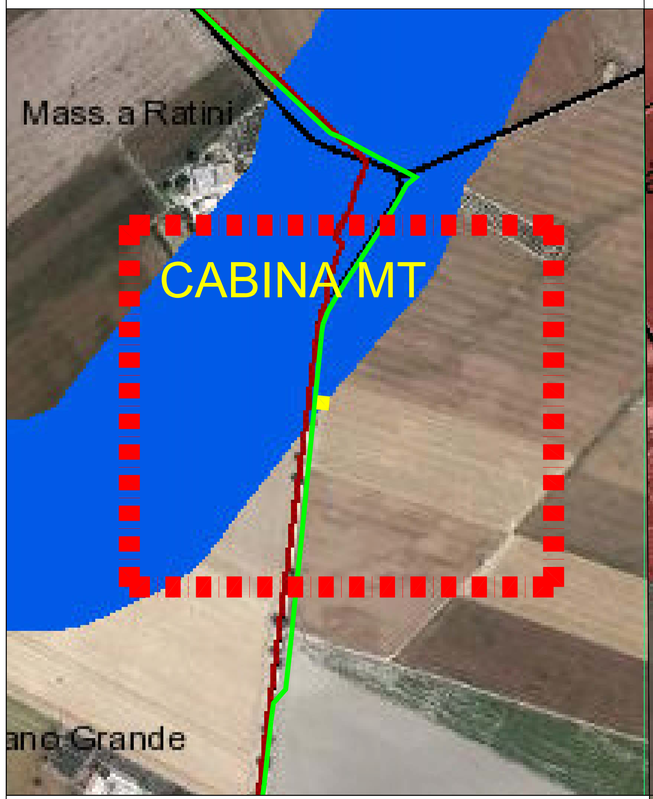

PARTICOLARE "B" SOTTOSTAZIONE SCALA 1:1.000

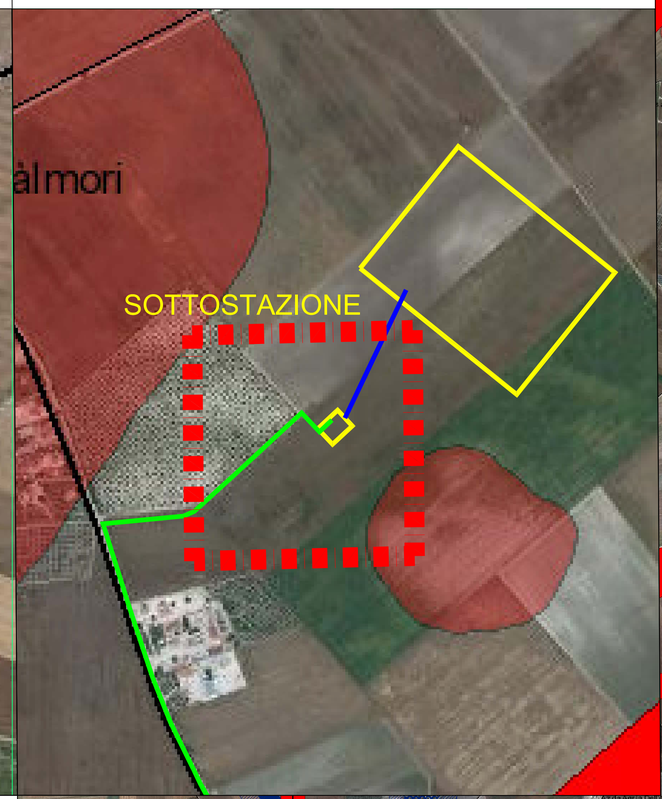

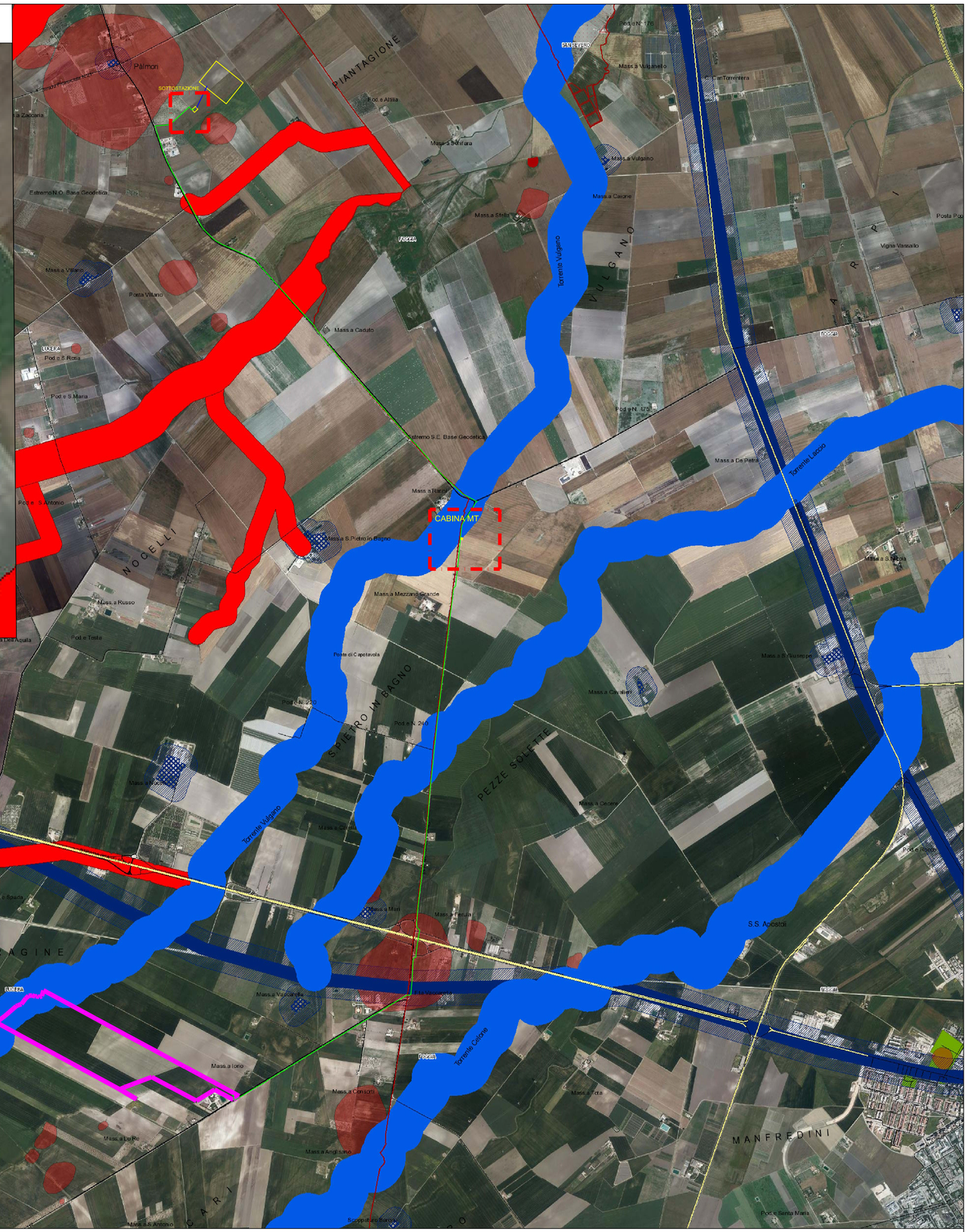

REGIONE PUGLIA — PROVINCIA DI FOGGIA — COMUNE DI LUCERA

AGROVOLTAICO "VACCARELLA"

Progetto per la costruzione e l'esercizio di un impianto agrovoltaico per la produzione di energia elettrica da fonte fotovoltaica e delle relative opere ed infrastrutture connesse, della potenza elettrica di 44,5056 MW DC e 36,0000 MW AC, con contestuale utilizzo del terreno ad attività agricole di qualità, apicoltura e attività sociali, da realizzare nel Comune di Lucera (FG) in località "Vaccarella"

STUDIO DI IMPATTO AMBIENTALE

Proponente dell'impianto FV:

ILOS
INE VACCARELLA S.R.L.
A Company of ILOS New Energy Italy

INE VACCARELLA S.r.l.
Via C. D'Ambrosio n. 6, 71016, San Severo (FG)
PEC: inevaccarellasrl@legalmail.it

Firmato digitalmente da:Sergio Chiericoni
Limite d'uso:Explicit Text: Questo certificato rispetta le raccomandazioni previste dalla Determinazione Agid N. 121/2019
Data:05/11/2021 13:00:00

Gruppo di progettazione:

Ing. Giovanni Montanarella - progettazione generale e progettazione elettrica

Arch. Giuseppe Pulizzi - progettazione generale e coordinamento gruppo di lavoro

Ing. Salvatore Di Croce - progettazione generale, studi e indagini idrologiche e idrauliche

Dott. Arturo Urso - studi e progettazione agronomica

Ing. Angela Cuonzo - studio d'impatto ambientale e analisi territoriale

Geom. Donato Lensi - studio d'impatto ambientale e rilievi topografici

Dott. Geologo Baldassarre Franco La Tessa - studi e indagini geologiche, geotecniche e sismiche

Dott.ssa Archeologa Paola Guacci - studi e indagini archeologiche

Ing. Silvio Galtieri - valutazione d'impatto acustico

Proponente del progetto agronomico e Coordinatore generale e progettazione:

m2 energia

M2 ENERGIA S.r.l.
Via C. D'Ambrosio n. 6, 71016, San Severo (FG)
m2energia@gmail.com - m2energia@pec.it
+39 0882.609963 - 340.8533113

Firmato digitalmente da
DIMAURO GIANCARLO FRANCESCO
CN = DIMAURO GIANCARLO FRANCESCO
SerialNumber = TINIT-DMRGCR65S17I1 38F
C = IT

Elaborato redatto da:
Ing. Angela Ottavia Cuonzo
Ordine degli Ingegneri - Provincia di Foggia - n. 2653
Firmato digitalmente da: CUONZO ANGELA OTTAVIA
Data: 27/10/2021 15:09:19

Geom. Donato Lensi
Collegio dei Geometri - Provincia di Foggia - n. 2323
Firmato digitalmente da: LENSI DONATO
Data: 26/10/2021 15:35:37

Spazio riservato agli uffici:

SIA	*Titolo elaborato:* Tavola PPTR opere di connessione				*Codice elaborato* SIA_05
N. progetto: FG0Lu01	*N. commessa:*	*Codice pratica:*	*Protocollo:*	*Scala:* -	*Formato di stampa:* A4
Redatto il: 13/09/2021	*Revis. 01 del:* 11/10/2021	*Revis. 02 del:*	*Revis. 03 del:*	*Verificato il:* -	*Approvato il:* -	*Nome_file o Identificatore:* FG0Lu01_SIA_05

Confini Comunali
Lame e gravine
Doline
Geositi (fascia tutela)
Inghiottitoi
Cordoni dunari
Grotte
Versanti
Territori costieri
Aree contermini ai laghi
Fiumi e torrenti, acque pubbliche
Borganti
Reticolo idrografico di connessione della R.E.R.
Vincolo idrogeologico
Boschi
Zone umide Ramsar
Aree di rispetto dei boschi
Aree umide
Prati e pascoli naturali
Formazioni arbustive in evoluzione naturale
Aree e riserve naturali marine
Parchi nazionali e riserve naturali statali
Parchi e riserve naturali regionali
ZPS
SIC
SIC MARE
Aree di rispetto dei parchi e delle riserve regionali
Immobili e aree di notevole interesse pubblico
Zone gravate da usi civici validate
Zone gravate da usi civici
Zone di interesse archeologico
a - siti interessati da beni storico culturali
b - aree appartenenti alla rete dei tratturi
c - aree a rischio archeologico
Rete tratturi
Siti storico culturali
Zone interesse archeologico
Città consolidata
Paesaggi rurali
Luoghi panoramici
Luoghi panoramici (poligoni)
Strade a valenza paesaggistica
Strade a valenza paesaggistica (poligoni)
Strade panoramiche
Strade panoramiche (poligoni)
Coni visuali
Delimitazione impianto Agrovoltaico
Linea MT da realizzare
Linea AT da realizzare

Ortofoto: riprese AGEA 2019