PROFILO MONSIGNORE

SEZIONE STP-1

PROGRESSIVA 24.15

| | |
|---|---|
| BASE | |
| C1 | |
| VEGETALE | 2.34 mq. |
| D1 | 0.96 mq. |
| D2 | 0.93 mq. |
| Totale: | 1.89 mq. |
| FONDAZIONE | |
| H1 | 14.41 mq. |
| RILEVATO | |
| RI1 | 12.05 mq. |
| USURA | |
| s1 | 20.89 ml. |
| BINDER | |
| b1 | 21.09 ml. |
| BONIFICA | |
| bb1 | 7.75 ml. |
| bb2 | 12.06 ml. |
| Totale: | 19.81 ml. |
| DEMOLIZIONE SOVRASTRUTTURA | |
| de1 | 6.36 ml. |
| INERBIMENTO | |
| i1 | 3.21 ml. |
| i2 | 3.12 ml. |
| Totale: | 6.33 ml. |
| SCOTICO RILEVATO | |
| sr1 | 12.06 ml. |
| sr2 | 7.75 ml. |
| Totale: | 19.81 ml. |

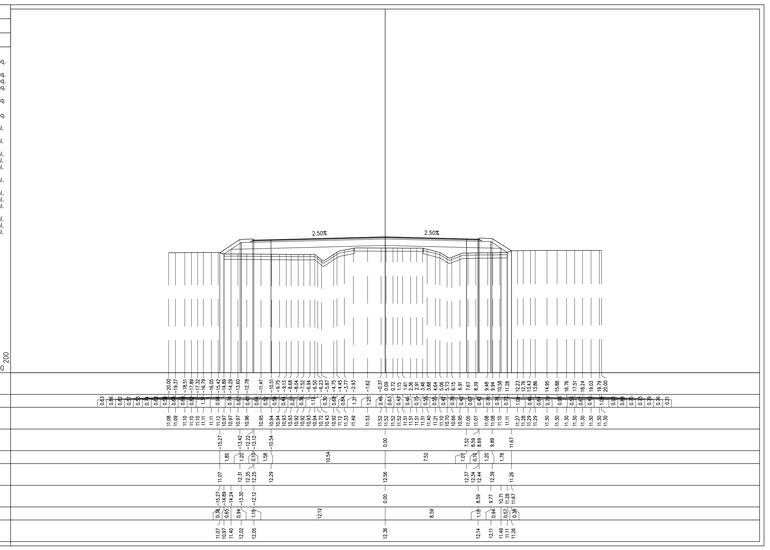


PROFILO MONSIGNORE

SEZIONE STP-2

PROGRESSIVA 50.00

| | |
|---|---|
| BASE | |
| C1 | |
| VEGETALE | 1.25 mq. |
| D1 | 1.97 mq. |
| D2 | 0.88 mq. |
| Totale: | 2.85 mq. |
| FONDAZIONE | |
| H1 | 8.38 mq. |
| RILEVATO | |
| RI1 | 1.32 mq. |
| RI2 | 0.86 mq. |
| Totale: | 2.18 mq. |
| USURA | |
| s1 | 10.85 ml. |
| BINDER | |
| b1 | 11.05 ml. |
| BONIFICA | |
| bb1 | 4.65 ml. |
| bb2 | 4.66 ml. |
| Totale: | 9.31 ml. |
| COMPATTAZIONE | |
| co1 | 6.21 ml. |
| DEMOLIZIONE SOVRASTRUTTURA | |
| de1 | 6.21 ml. |
| INERBIMENTO | |
| i1 | 3.67 ml. |
| i2 | 2.99 ml. |
| Totale: | 6.66 ml. |
| SCOTICO DUNA | |
| sd1 | 1.46 ml. |
| SCOTICO RILEVATO | |
| sr1 | 4.65 ml. |
| sr2 | 4.66 ml. |
| Totale: | 9.31 ml. |

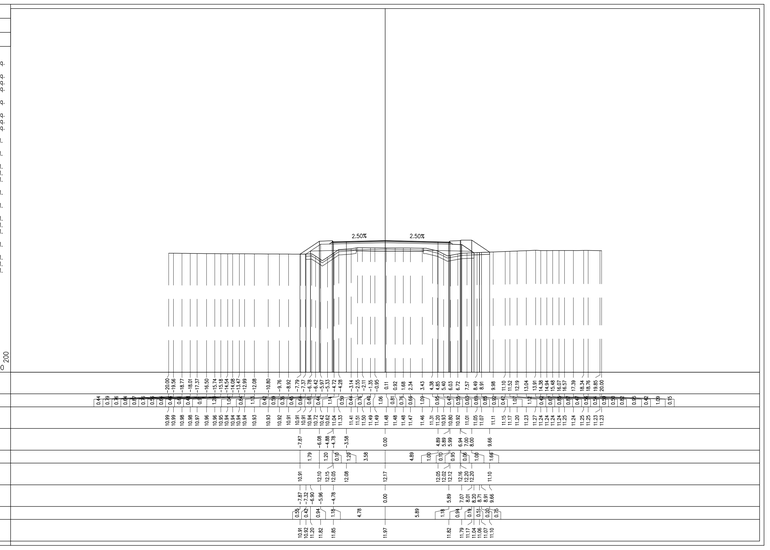


PROFILO MONSIGNORE

SEZIONE STP-3

PROGRESSIVA 75.00

| | |
|---|---|
| BASE | |
| C1 | |
| VEGETALE | 1.10 mq. |
| D1 | 3.31 mq. |
| D2 | 0.56 mq. |
| Totale: | 3.87 mq. |
| FONDAZIONE | |
| H1 | 7.64 mq. |
| RILEVATO | |
| RI1 | 0.15 mq. |
| RI2 | 0.21 mq. |
| Totale: | 0.36 mq. |
| SCAVO | |
| SC1 | 2.26 mq. |
| USURA | |
| s1 | 9.68 ml. |
| BINDER | |
| b1 | 9.88 ml. |
| BONIFICA | |
| bb1 | 3.99 ml. |
| bb2 | 3.34 ml. |
| Totale: | 7.33 ml. |
| COMPATTAZIONE | |
| co1 | 7.47 ml. |
| DEMOLIZIONE SOVRASTRUTTURA | |
| de1 | 6.05 ml. |
| INERBIMENTO | |
| i1 | 4.49 ml. |
| i2 | 2.06 ml. |
| Totale: | 6.55 ml. |
| SCOTICO DUNA | |
| sd1 | 2.46 ml. |
| SCOTICO RILEVATO | |
| sr1 | 3.99 ml. |
| sr2 | 3.34 ml. |
| Totale: | 7.33 ml. |

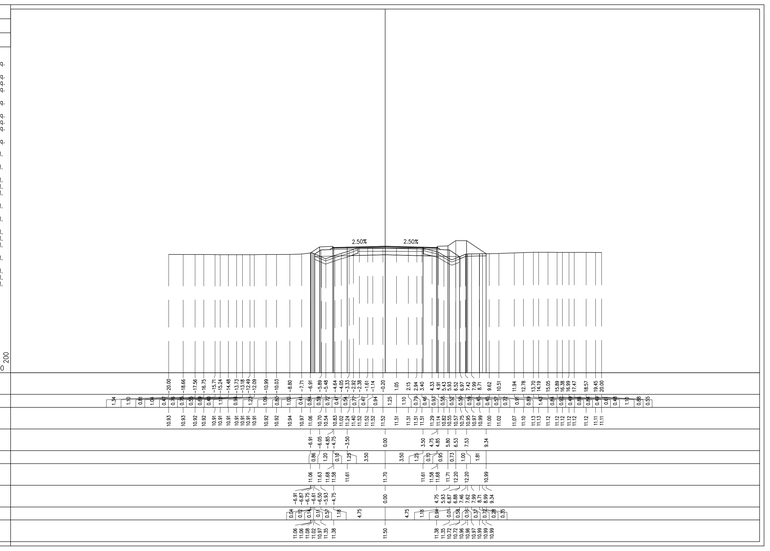


PROFILO MONSIGNORE

SEZIONE STP-4

PROGRESSIVA 77.68

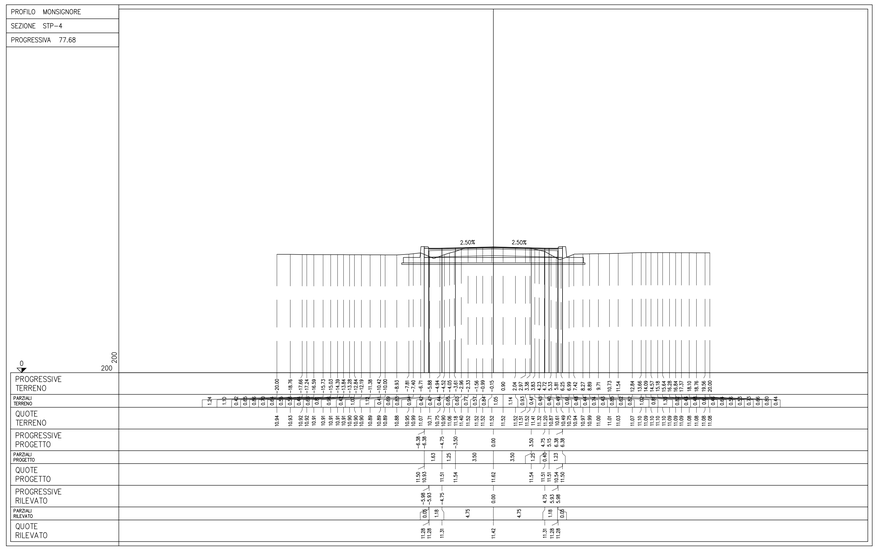


PROFILO MONSIGNORE

SEZIONE STP-5

PROGRESSIVA 100.00

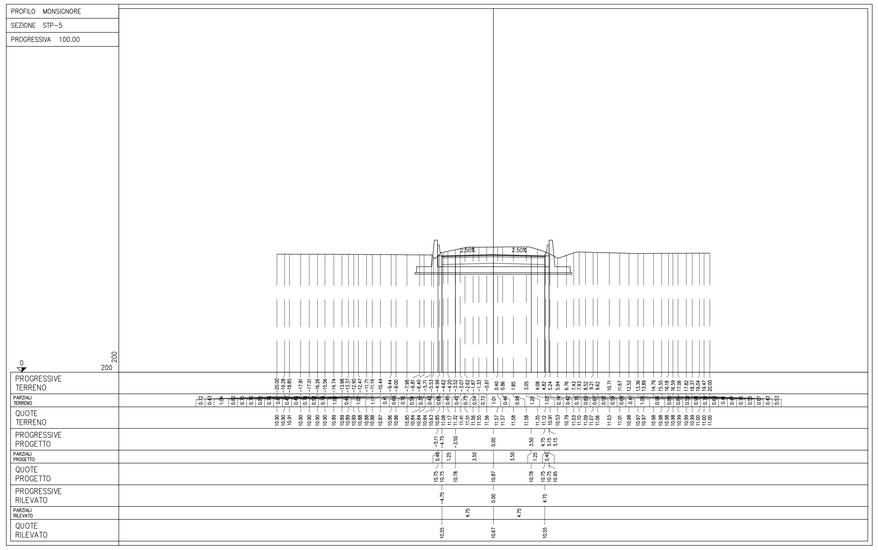


PROFILO MONSIGNORE

SEZIONE STP-6

PROGRESSIVA 125.00

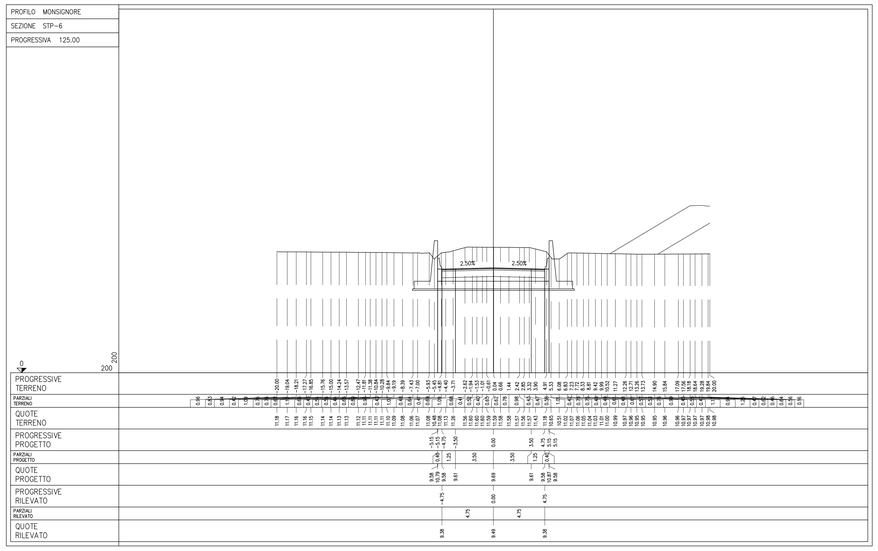


KEY-PLAN

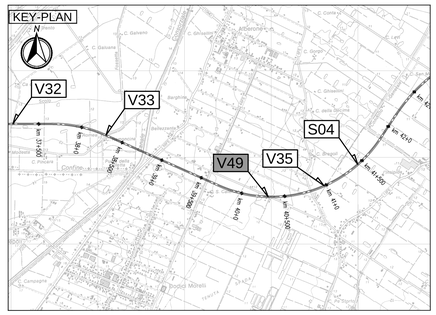


LEGENDA

ELABORATI DI RIFERIMENTO

PD_0_000_00000_0_GE_KT_01 - ELENCO NORMATIVE DI RIFERIMENTO
PD_0_000_00000_0_GE_KT_02 - VITA UTILE E CLASSI D'USO DELLE OPERE
PD_0_V00_0ST00_0_OM_ST_03 - SEZIONI TIPO - VIABILITA' CATEGORIA C2. Tavola 1/2
PD_0_V00_0ST00_0_OM_ST_04 - SEZIONI TIPO - VIABILITA' CATEGORIA C2. Tavola 2/2
PD_0_V00_VST00_0_OM_TP_04 - SOTTOVIA - PIAZZOLA IMPIANTO DI SOLLEVAMENTO

CARATTERISTICHE DEI MATERIALI

PER CARATTERISTICHE DEI MATERIALI VEDERE ELABORATO :
PD_0_000_00000_0_GE_TB_01 - TABELLA MATERIALI E CLASSI DI ESPOSIZIONE CALCESTRUZZO

NOTE

IL CONCEDENTE

Regione Emilia-Romagna

IL CONCESSIONARIO

ARC AUTOSTRADA REGIONALE CISPADANA

# AUTOSTRADA REGIONALE CISPADANA

## DAL CASELLO DI REGGIOLO-ROLO SULLA A22 AL CASELLO DI FERRARA SUD SULLA A13

CODICE C.U.P. E81B08000060009

## PROGETTO DEFINITIVO

ASSE AUTOSTRADALE (COMPRENSIVO DEGLI INTERVENTI LOCALI DI COLLEGAMENTO VIARIO AL SISTEMA AUTOSTRADALE)

PROGETTAZIONE STRADALE

VIABILITA' INTERFERITA

V49 - SOTTOVIA MONSIGNORE DI SOTTO

SEZIONI TRASVERSALI TAVOLA 1/5




IL PROGETTISTA

PIACENTINI INGEGNERI S.r.l.
Ing. Luca Piacentini
Albo Ing. Bologna n° 4152

RESPONSABILE INTEGRAZIONE PRESTAZIONI SPECIALISTICHE
Ing. Emilio Salsi
Albo Ing. Reggio Emilia n° 945

IL CONCESSIONARIO
Autostrada Regionale Cispadana S.p.A.
IL PRESIDENTE
Giuseppe Pelazzi


| REV. | DATA | DESCRIZIONE | REDAZIONE | CONTROLLO | APPROVAZIONE |
|---|---|---|---|---|---|
| G | | | | | |
| F | | | | | |
| E | | | | | |
| D | | | | | |
| C | | | | | |
| B | | | | | |
| A | 17.04.2012 | Emissione | Manfredini | Piacentini | Salsi |

IDENTIFICAZIONE ELABORATO

| NUM. PROGR. | FAS. | LOTTO | GRUPPO | CODICE OPERA WBS | TRATTO OPERA | AMBITO | TIPO ELABORATO | PROGRESSIVO | REV. |
|---|---|---|---|---|---|---|---|---|---|
| 215 | PD | 0 | V49 | VCS49 | 0 | SD | SZ | 01 | A |

DATA: MAGGIO 2012

SCALA: 1:200


IL PRESENTE DOCUMENTO NON POTRA' ESSERE COPIATO, RIPRODOTTO O ALTRIMENTI PUBBLICATO, IN TUTTO O IN PARTE, SENZA IL CONSENSO SCRITTO DEL CONCEDENTE. OGNI UTILIZZO NON AUTORIZZATO SARA' PERSEGUITO A NORMA DI LEGGE.
THIS DOCUMENT MAY NOT BE COPIED, REPRODUCED OR PUBLISHED, EITHER IN PART OR IN ITS ENTIRETY, WITHOUT THE WRITTEN PERMISSION OF ARCCOS CONCESSIONAIRE. UNAUTHORIZED USE WILL BE PROSECUTED BY LAW.