







<b>REGIONE BASILICATA</b> 		<b>PROVINCIA DI POTENZA</b> 		<b>COMUNE DI MONTEMILONE</b> 	
<b>STERPARA 2</b>					
Denominazione impianto:		<b>STERPARA 2</b>		Foglio: 26/32 Particelle: varie	
Ubicazione:		<b>Comune di Montemilone (PZ)          Località "Mass. Sterpara Sottana"</b>		Particelle: varie	
<b>PROGETTO DEFINITIVO</b> per la realizzazione di un impianto agrovoltaico da ubicare <b>nel comune di Montemilone (PZ) in località "Masseria Sterpara Sottana",</b> <b>potenza nominale pari a 19,989 MW, con sistema di accumulo da 10 MW,</b> <b>e delle relative opere di connessione alla RTN ricadenti nello stesso comune.</b>					
PROPONENTE 		<b>AMBRA SOLARE 28 S.r.l.</b> Roma RM - 00198 Via Tevere n.41 P.IVA 16110051006 ambrasolare28@legalmail.it			
<b>Carta della Vegetazione e Copertura del Terreno</b>					Tav. n° <b>A.13.10a</b>
ELABORATO					Scala <b>1:15.000</b>
Aggiornamenti Numero Data Motivo	Eseguito Verificato Approvato				Spazio riservato agli Enti
IL PROGETTISTA Studio d'Ingegneria Dott. Ing. Saverio Gramagna Via Caduti di Nassirya n.179 70022 Altamura (BA) Ordine degli Ingegneri di Bari n. 8443 PEC: saverio.gramagna@ingpec.eu Cell: 3286812690					
IL TECNICO Dott. Forestale ALFONSO TORTORA TITO PZ - 85050 Via Roma n.413 Ordine dei Dott. Agronomi e Dott. Forestali Della provincia di Potenza n.306		Tutti i diritti sono riservati, la riproduzione anche parziale del disegno è vietata.			

### Legenda

- |  |  |
|--|--|
| <b>Impianto Sterpara 2</b><br> Cabine di Campo<br> Cavidotto AT<br> Cavidotto MT<br> Pannelli<br> Perimetro condominio<br> ST_TERNA<br> Recinzione<br> Viabilità | <b>Vegetazione e Copertura</b><br> Boschi submediterranei orientali<br> Cerrete sud-italiane<br> Città, centri abitati<br> Colture di tipo estensivo e sistemi agricoli<br> Foreste mediterranee ripariali a pioppo<br> Frutteti<br> Lecce supramediterranee dell'Italia<br> Macchia bassa a olivastro e lentisco<br> Oliveti<br> Piantagioni di conifere<br> Prati mediterranei subnitrofilii<br> Seminativi intensivi e continui<br> Vegetazione tirrenica-submediterranea<br> Vigneti |
|--|--|

