

REGIONE SICILIA
Provincia di Palermo
Comune di Monreale


IMPIANTO FOTOVOLTAICO "FV SERRA DI CENTO"

PROGETTO DI UN IMPIANTO FOTOVOLTAICO DI POTENZA NOMINALE PARI A 44,28 MW_p (40 MW IN IMMISSIONE) DENOMINATO "FV SERRA DI CENTO" E RELATIVE OPERE DI CONNESSIONE ALLA RETE DI DISTRIBUZIONE DA REALIZZARE NEL COMUNE DI MONREALE (PA)



PROGETTO DEFINITIVO

COMMITTENTE :



CVA.

CVA EOS s.r.l.
Via Stazione, 31
11024 Châtillon (AO)

PROGETTISTA :



Ing. Giuseppe Pipitone
Via Libero Grassi, 8
91011 Alcamo (TP)

OGGETTO DELL'ELABORATO

Elaborati economici ed amministrativi
Piano Particellare dell'opera

REV.	DATA	DESCRIZIONE REV.	REDATTO	VERIFICATO	
0	10/2021	PRIMA EMISSIONE			
CODICE ELABORATO			SCALA	FOGLIO	FORMATO
RS06REL0023A0			1:2.000	1 di 16	A3

CVA

CVA EOS s.r.l.
Via Stazione, 31
11024 Châtillon (AO)

IMPIANTO FOTOVOLTAICO "FV SERRA DI CENTO"
Progetto di un impianto fotovoltaico di potenza nominale pari a 44,28 MWp (40 MW in immissione)
denominato "FV SERRA DI CENTO" e relative opere di connessione alla rete di distribuzione da
realizzare nel Comune di Monreale (PA).

PROGETTO DEFINITIVO

RS06REL0023A0 - Scala 1:2.000

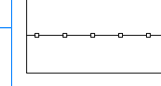
Scheda n°1




Particelle
contrattualizzate



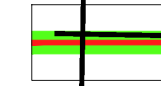
Area impianto
Fotovoltaico



Recinzione
impianto FV




Asservimento
per cavidotto



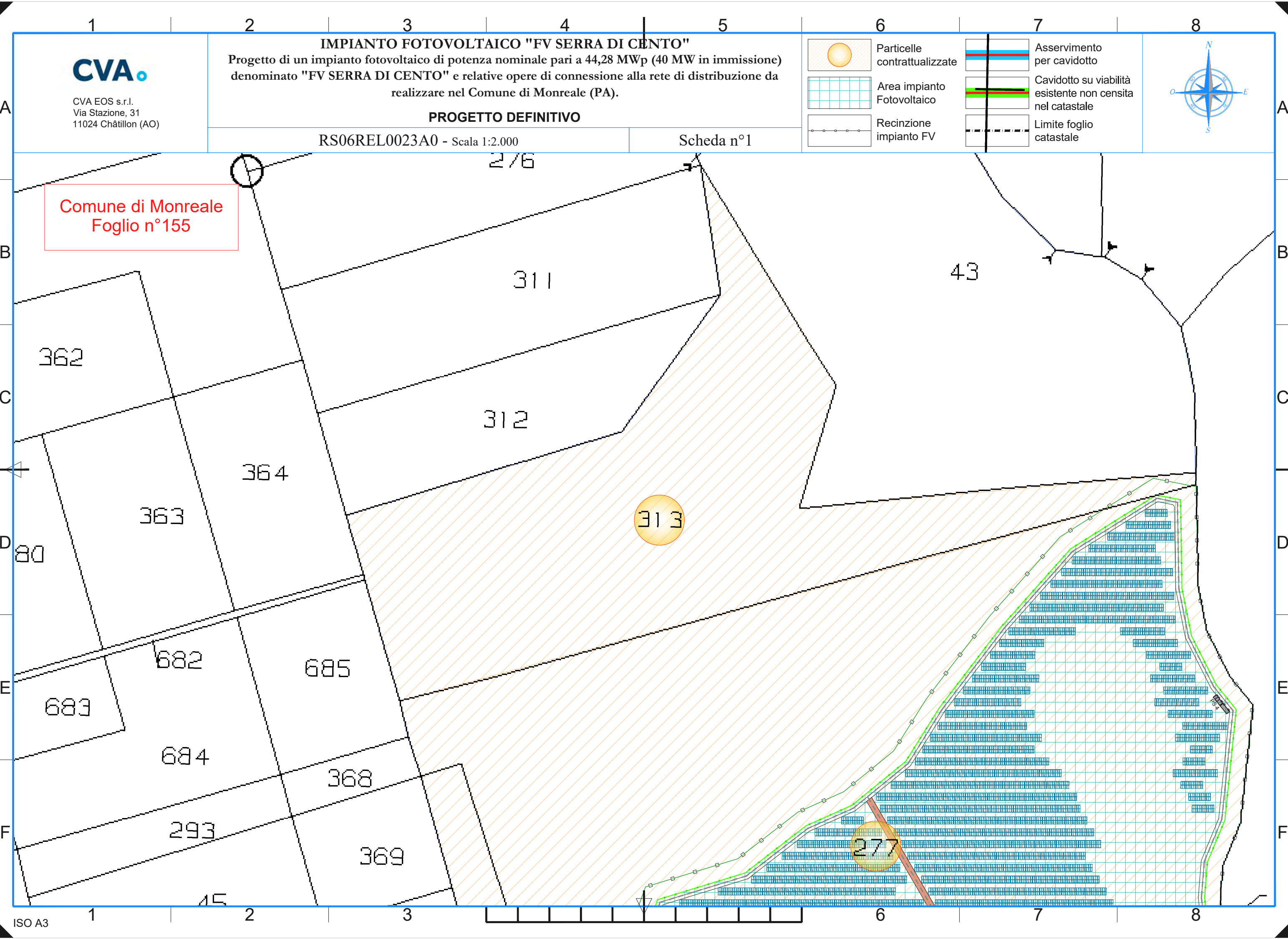
Cavidotto su viabilità
esistente non censita
nel catastrale



Limite foglio
catastrale



Comune di Monreale
Foglio n°155



CVA.

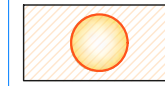
CVA EOS s.r.l.
Via Stazione, 31
11024 Châtillon (AO)

IMPIANTO FOTOVOLTAICO "FV SERRA DI CENTO"
Progetto di un impianto fotovoltaico di potenza nominale pari a 44,28 MWp (40 MW in immissione)
denominato "FV SERRA DI CENTO" e relative opere di connessione alla rete di distribuzione da
realizzare nel Comune di Monreale (PA).

PROGETTO DEFINITIVO

RS06REL0023A0 - Scala 1:2.000

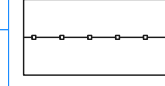
Scheda n°2



Particelle
contrattualizzate




Area impianto
Fotovoltaico



Recinzione
impianto FV




Asservimento
per cavidotto



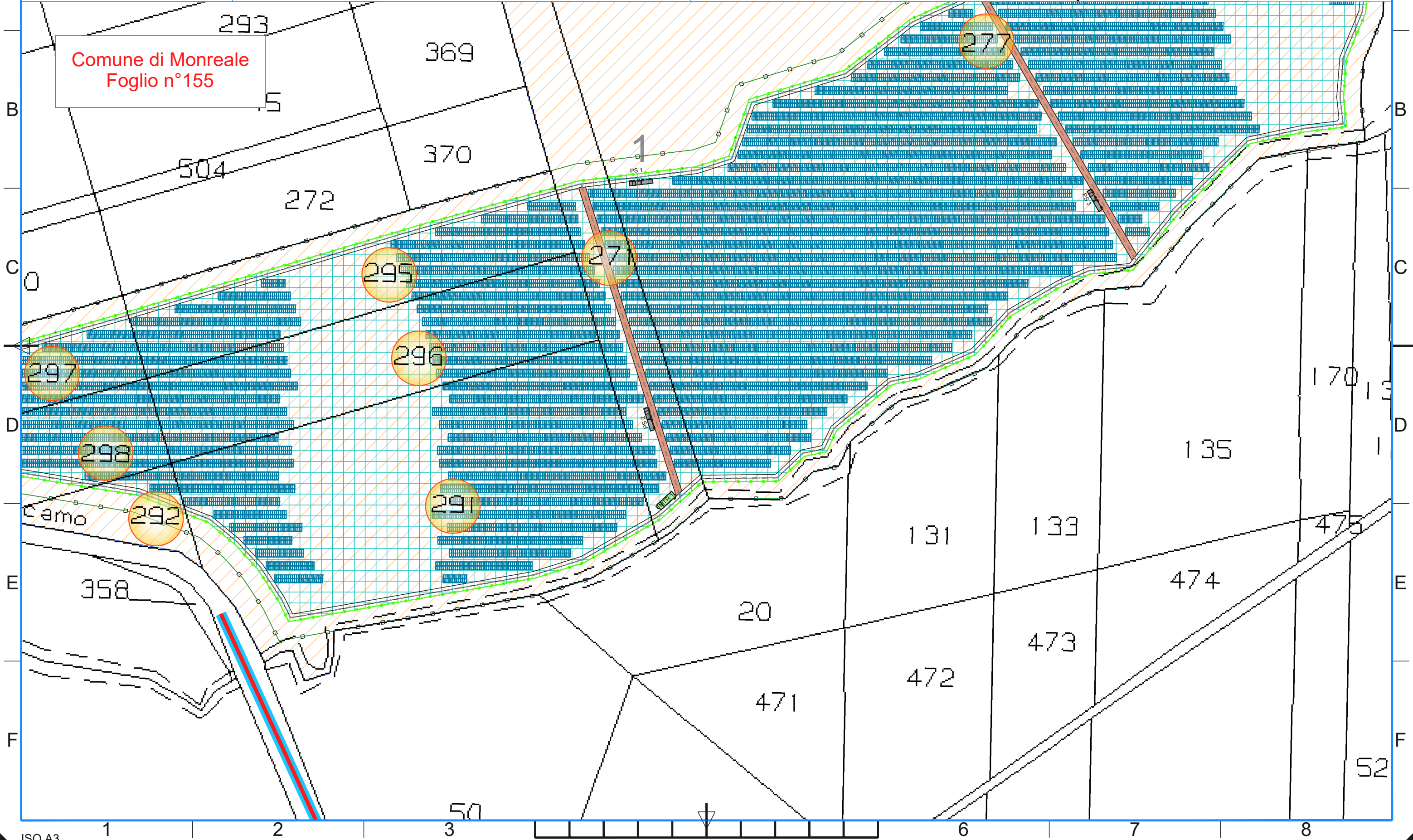
Cavidotto su viabilità
esistente non censita
nel catastrale



Limite foglio
catastrale



Comune di Monreale
Foglio n°155



CVA.

CVA EOS s.r.l.
Via Stazione, 31
11024 Châtillon (AO)


IMPIANTO FOTOVOLTAICO "FV SERRA DI CENTO"

Progetto di un impianto fotovoltaico di potenza nominale pari a 44,28 MWp (40 MW in immissione) denominato "FV SERRA DI CENTO" e relative opere di connessione alla rete di distribuzione da realizzare nel Comune di Monreale (PA).

PROGETTO DEFINITIVO

RS06REL0023A0 - Scala 1:2.000

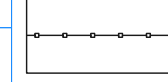
Scheda n°3



Particelle contrattualizzate



Area impianto Fotovoltaico



Recinzione impianto FV



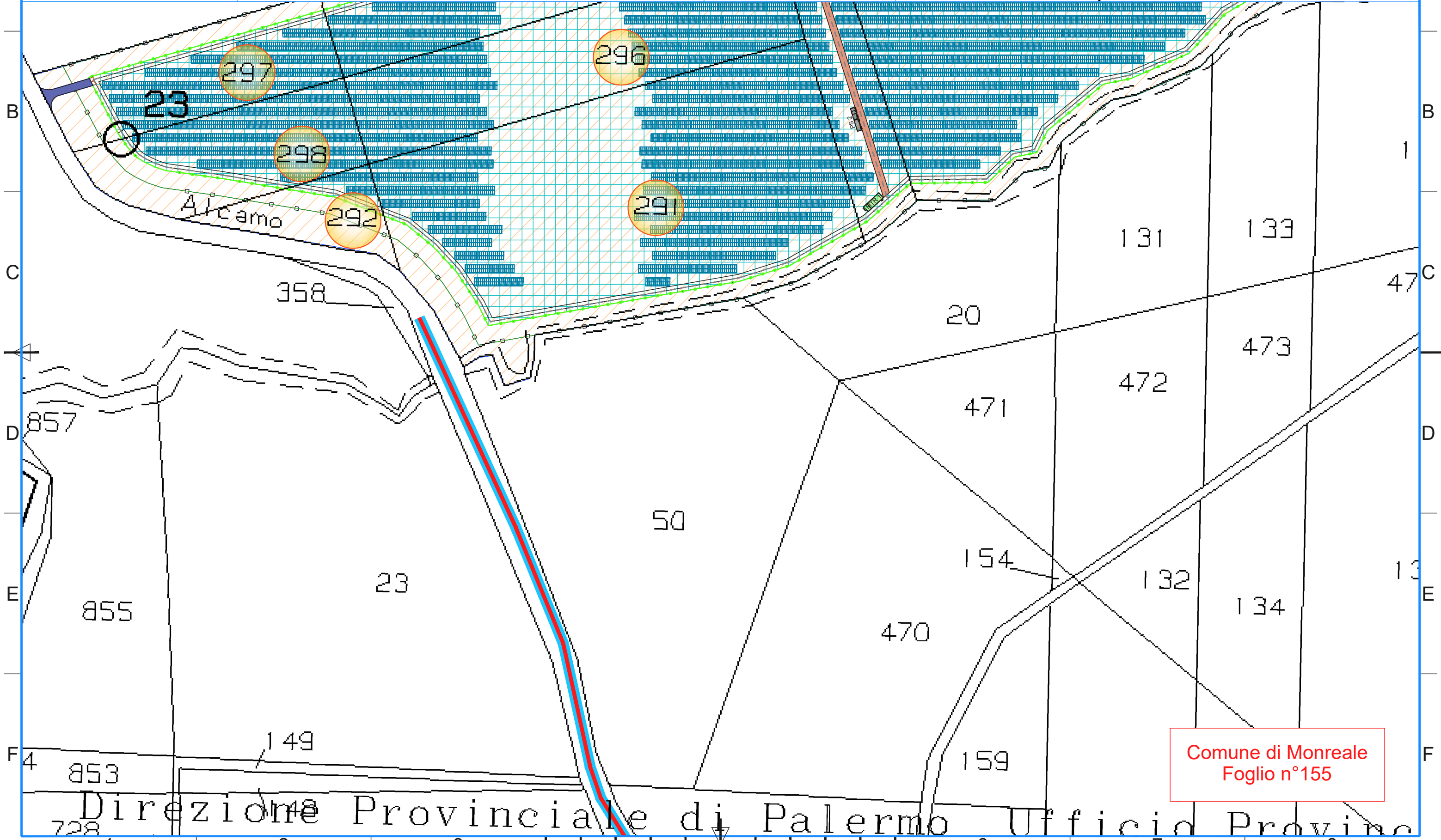
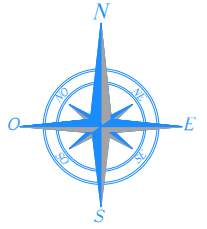
Asservimento per cavidotto



Cavidotto su viabilità esistente non censita nel catastre



Limite foglio catastrale



Comune di Monreale
Foglio n°155

Direzione Provinciale di Palermo Ufficio Provinciale

CVA

CVA EOS s.r.l.
Via Stazione, 31
11024 Châtillon (AO)


IMPIANTO FOTOVOLTAICO "FV SERRA DI CENTO"

Progetto di un impianto fotovoltaico di potenza nominale pari a 44,28 MWp (40 MW in immissione) denominato "FV SERRA DI CENTO" e relative opere di connessione alla rete di distribuzione da realizzare nel Comune di Monreale (PA).

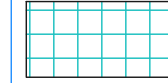
PROGETTO DEFINITIVO

RS06REL0023A0 - Scala 1:2.000

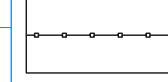
Scheda n°4



Particelle contrattualizzate




Area impianto Fotovoltaico



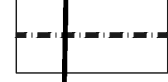
Recinzione impianto FV



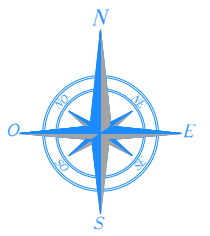
Asservimento per cavidotto



Cavidotto su viabilità esistente non censita nel catastrale

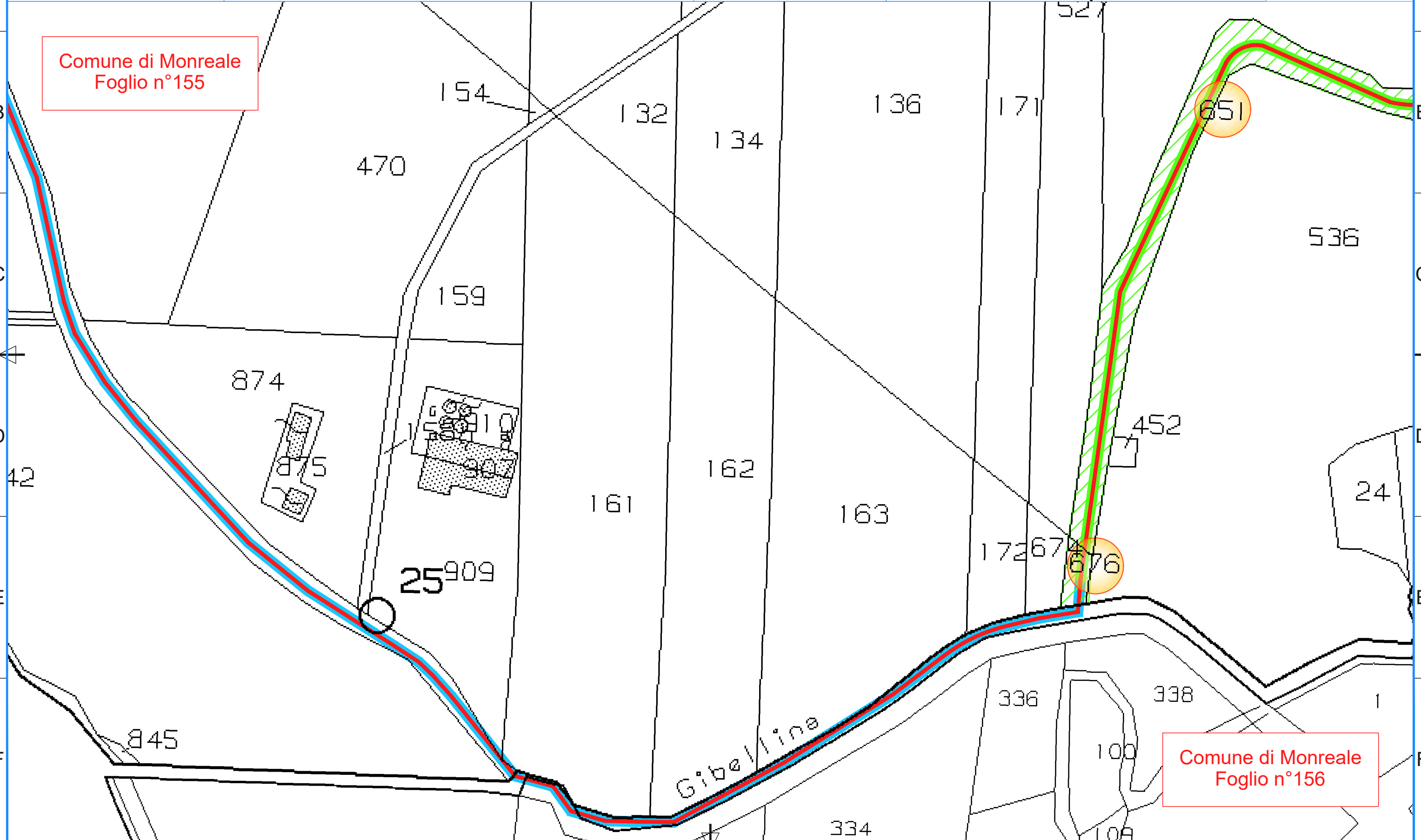


Limite foglio catastrale



Comune di Monreale
Foglio n°155

Comune di Monreale
Foglio n°156



CVA.

CVA EOS s.r.l.
Via Stazione, 31
11024 Châtillon (AO)

IMPIANTO FOTOVOLTAICO "FV SERRA DI CENTO"

Progetto di un impianto fotovoltaico di potenza nominale pari a 44,28 MWp (40 MW in immissione) denominato "FV SERRA DI CENTO" e relative opere di connessione alla rete di distribuzione da realizzare nel Comune di Monreale (PA).

PROGETTO DEFINITIVO

RS06REL0023A0 - Scala 1:2.000

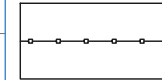
Scheda n°5



Particelle contrattualizzate



Area impianto Fotovoltaico



Recinzione impianto FV




Asservimento per cavidotto



Cavidotto su viabilità esistente non censita nel catastrale

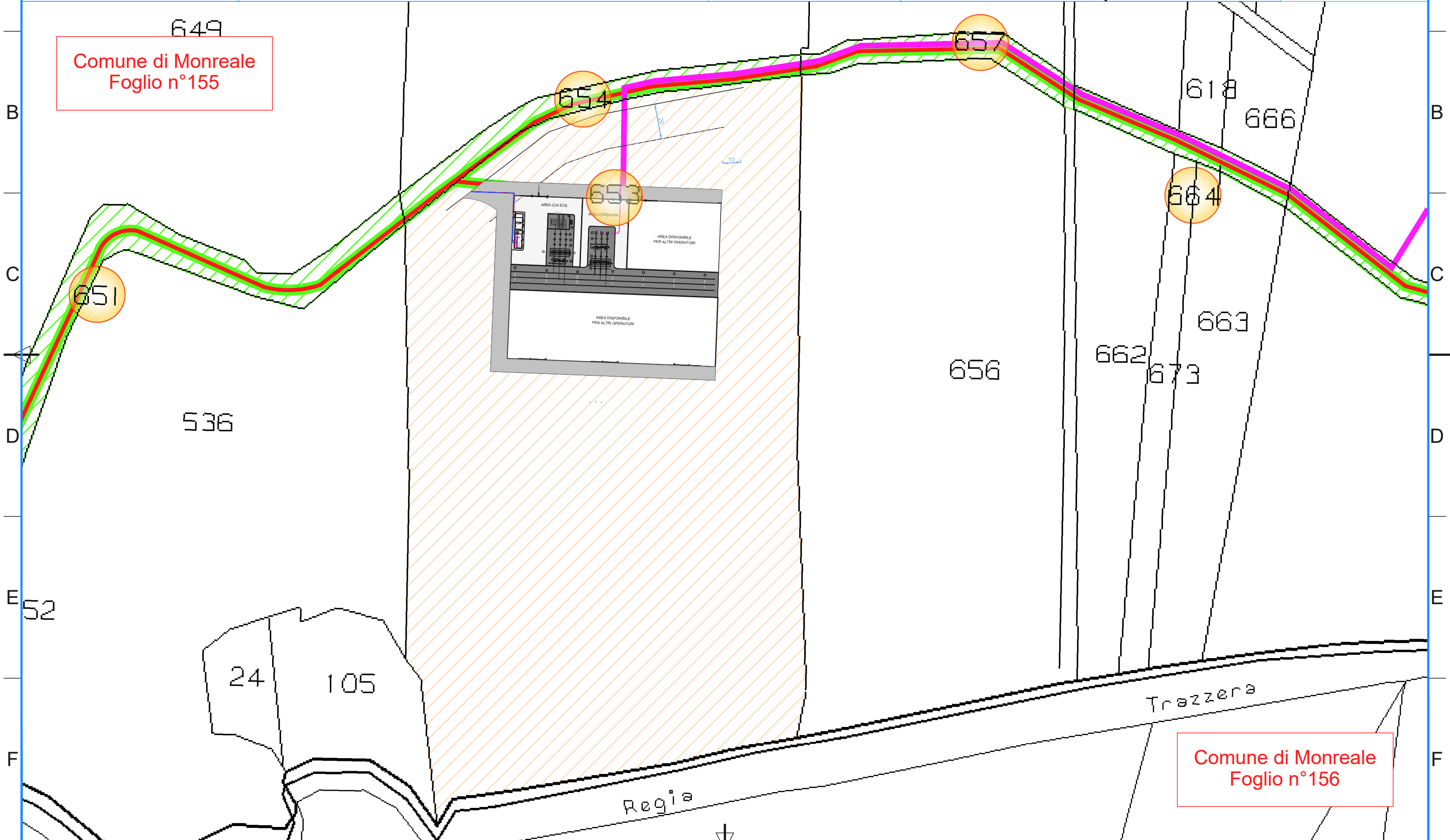


Limite foglio catastrale



Comune di Monreale
Foglio n°155

Comune di Monreale
Foglio n°156



CVA.

CVA EOS s.r.l.
Via Stazione, 31
11024 Châtillon (AO)

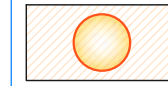
IMPIANTO FOTOVOLTAICO "FV SERRA DI CENTO"

Progetto di un impianto fotovoltaico di potenza nominale pari a 44,28 MWp (40 MW in immissione) denominato "FV SERRA DI CENTO" e relative opere di connessione alla rete di distribuzione da realizzare nel Comune di Monreale (PA).

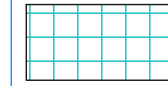
PROGETTO DEFINITIVO

RS06REL0023A0 - Scala 1:2.000

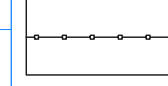
Scheda n°6



Particelle contrattualizzate



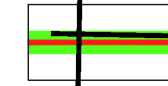
Area impianto Fotovoltaico



Recinzione impianto FV



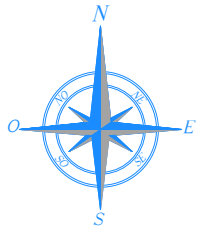
Asservimento per cavidotto



Cavidotto su viabilità esistente non censita nel catastrale



Limite foglio catastrale



Comune di Monreale
Foglio n°155

656

662

673

663

664

666

618

666

487

486

494

491 902

492

490

365 366

903

895

EDB

495

223

493

898

892

899

897

894

118

Trazzera

Comune di Monreale
Foglio n°156

CVA.

CVA EOS s.r.l.
Via Stazione, 31
11024 Châtillon (AO)

IMPIANTO FOTOVOLTAICO "FV SERRA DI CENTO"
Progetto di un impianto fotovoltaico di potenza nominale pari a 44,28 MWp (40 MW in immissione)
denominato "FV SERRA DI CENTO" e relative opere di connessione alla rete di distribuzione da
realizzare nel Comune di Monreale (PA).


PROGETTO DEFINITIVO

RS06REL0023A0 - Scala 1:2.000

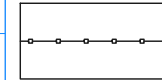
Scheda n°7



Particelle
contrattualizzate



Area impianto
Fotovoltaico



Recinzione
impianto FV




Asservimento
per cavidotto



Cavidotto su viabilità
esistente non censita
nel catastrale

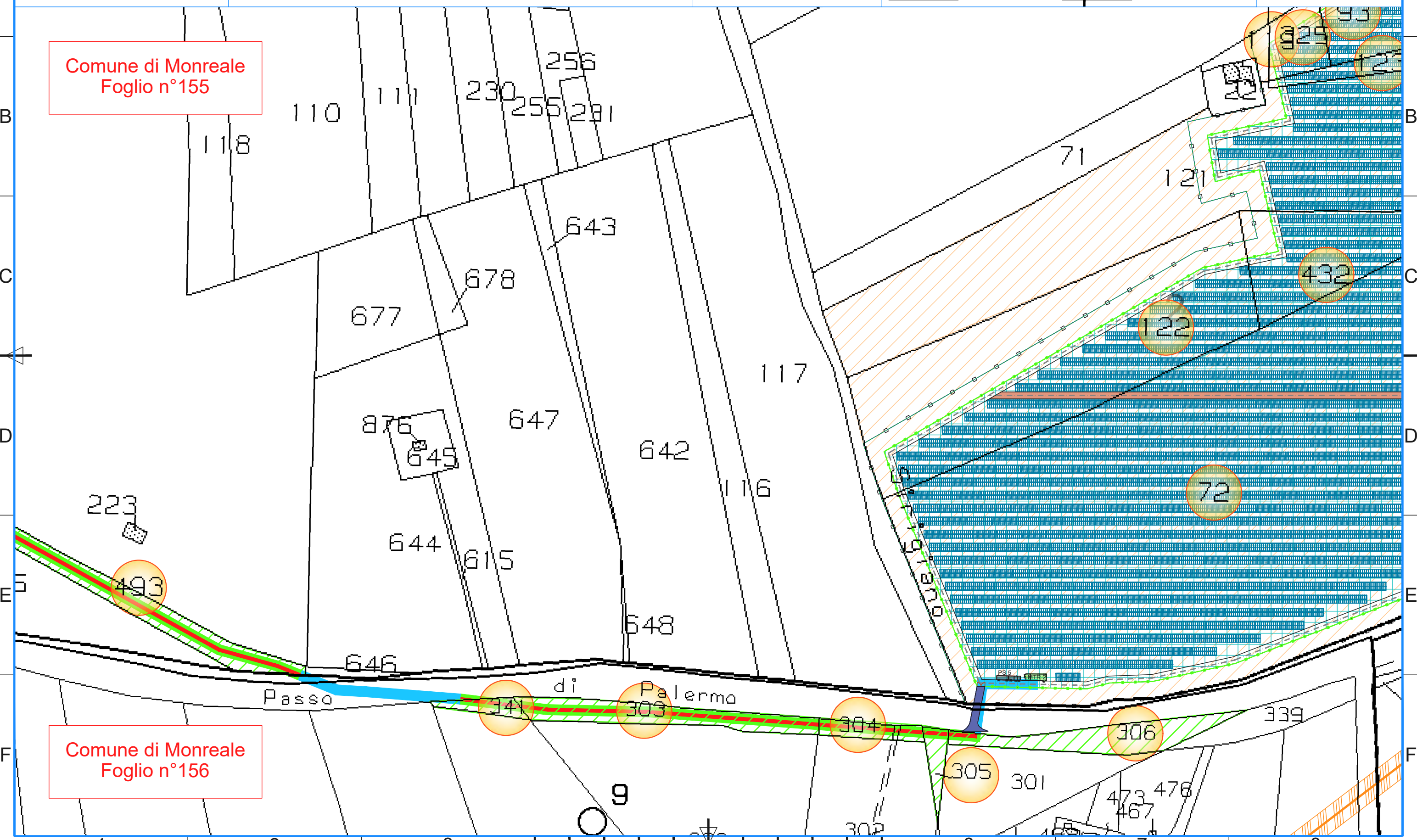


Limite foglio
catastrale



Comune di Monreale
Foglio n°155

Comune di Monreale
Foglio n°156



CVA.

CVA EOS s.r.l.
Via Stazione, 31
11024 Châtillon (AO)

IMPIANTO FOTOVOLTAICO "FV SERRA DI CENTO"
Progetto di un impianto fotovoltaico di potenza nominale pari a 44,28 MWp (40 MW in immissione)
denominato "FV SERRA DI CENTO" e relative opere di connessione alla rete di distribuzione da
realizzare nel Comune di Monreale (PA).

PROGETTO DEFINITIVO

RS06REL0023A0 - Scala 1:2.000

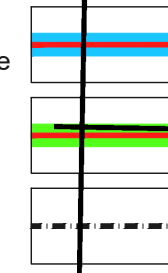
Scheda n°8



Particelle contrattualizzate

Area impianto Fotovoltaico

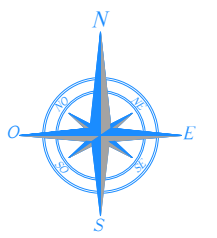
Recinzione impianto FV



Asservimento per cavidotto

Cavidotto su viabilità esistente non censita nel catastrale

Limite foglio catastrale



Comune di Monreale
Foglio n°155

Comune di Monreale
Foglio n°157

Comune di Monreale
Foglio n°156

CVA

CVA EOS s.r.l.
Via Stazione, 31
11024 Châtillon (AO)

IMPIANTO FOTOVOLTAICO "FV SERRA DI CENTO"
Progetto di un impianto fotovoltaico di potenza nominale pari a 44,28 MWp (40 MW in immissione)
denominato "FV SERRA DI CENTO" e relative opere di connessione alla rete di distribuzione da
realizzare nel Comune di Monreale (PA).

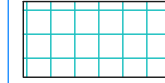
PROGETTO DEFINITIVO

RS06REL0023A0 - Scala 1:2.000

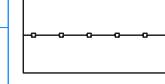
Scheda n°9



Particelle
contrattualizzate



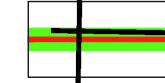
Area impianto
Fotovoltaico



Recinzione
impianto FV



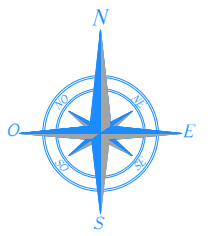
Asservimento
per cavidotto



Cavidotto su viabilità
esistente non censita
nel catastrale



Limite foglio
catastrale



Comune di Monreale
Foglio n°155

Comune di Monreale
Foglio n°157

CVA.

CVA EOS s.r.l.
Via Stazione, 31
11024 Châtillon (AO)

IMPIANTO FOTOVOLTAICO "FV SERRA DI CENTO"
Progetto di un impianto fotovoltaico di potenza nominale pari a 44,28 MWp (40 MW in immissione)
denominato "FV SERRA DI CENTO" e relative opere di connessione alla rete di distribuzione da
realizzare nel Comune di Monreale (PA).

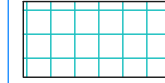
PROGETTO DEFINITIVO

RS06REL0023A0 - Scala 1:2.000

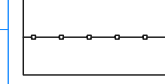
Scheda n°10



Particelle
contrattualizzate



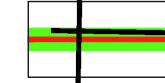
Area impianto
Fotovoltaico



Recinzione
impianto FV



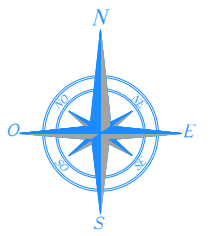
Asservimento
per cavidotto



Cavidotto su viabilità
esistente non censita
nel catastrale



Limite foglio
catastrale



Comune di Monreale
Foglio n°155

Comune di Monreale
Foglio n°157

CVA.

CVA EOS s.r.l.
Via Stazione, 31
11024 Châtillon (AO)

IMPIANTO FOTOVOLTAICO "FV SERRA DI CENTO"
Progetto di un impianto fotovoltaico di potenza nominale pari a 44,28 MWp (40 MW in immissione)
denominato "FV SERRA DI CENTO" e relative opere di connessione alla rete di distribuzione da
realizzare nel Comune di Monreale (PA).

PROGETTO DEFINITIVO

RS06REL0023A0 - Scala 1:2.000


Scheda n°11



Particelle
contrattualizzate



Area impianto
Fotovoltaico



Recinzione
impianto FV




Asservimento
per cavidotto



Cavidotto su viabilità
esistente non censita
nel catastrale



Limite foglio
catastrale



Comune di Monreale
Foglio n°155

Comune di Monreale
Foglio n°157

CVA

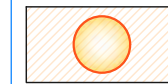
CVA EOS s.r.l.
Via Stazione, 31
11024 Châtillon (AO)

IMPIANTO FOTOVOLTAICO "FV SERRA DI CENTO"
Progetto di un impianto fotovoltaico di potenza nominale pari a 44,28 MWp (40 MW in immissione)
denominato "FV SERRA DI CENTO" e relative opere di connessione alla rete di distribuzione da
realizzare nel Comune di Monreale (PA).

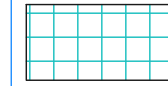
PROGETTO DEFINITIVO

RS06REL0023A0 - Scala 1:2.000

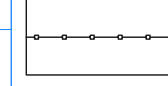
Scheda n°12



Particelle
contrattualizzate



Area impianto
Fotovoltaico



Recinzione
impianto FV



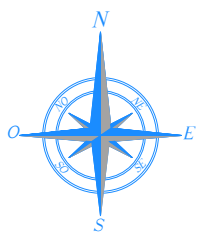
Asservimento
per cavidotto



Cavidotto su viabilità
esistente non censita
nel catastrale



Limite foglio
catastrale



Comune di Monreale
Foglio n°155

Comune di Monreale
Foglio n°156

Comune di Monreale
Foglio n°157

CVA.

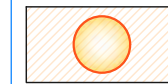
CVA EOS s.r.l.
Via Stazione, 31
11024 Châtillon (AO)

IMPIANTO FOTOVOLTAICO "FV SERRA DI CENTO"
Progetto di un impianto fotovoltaico di potenza nominale pari a 44,28 MWp (40 MW in immissione)
denominato "FV SERRA DI CENTO" e relative opere di connessione alla rete di distribuzione da
realizzare nel Comune di Monreale (PA).


PROGETTO DEFINITIVO

RS06REL0023A0 - Scala 1:2.000

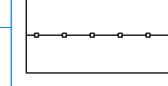
Scheda n°13



Particelle
contrattualizzate




Area impianto
Fotovoltaico



Recinzione
impianto FV



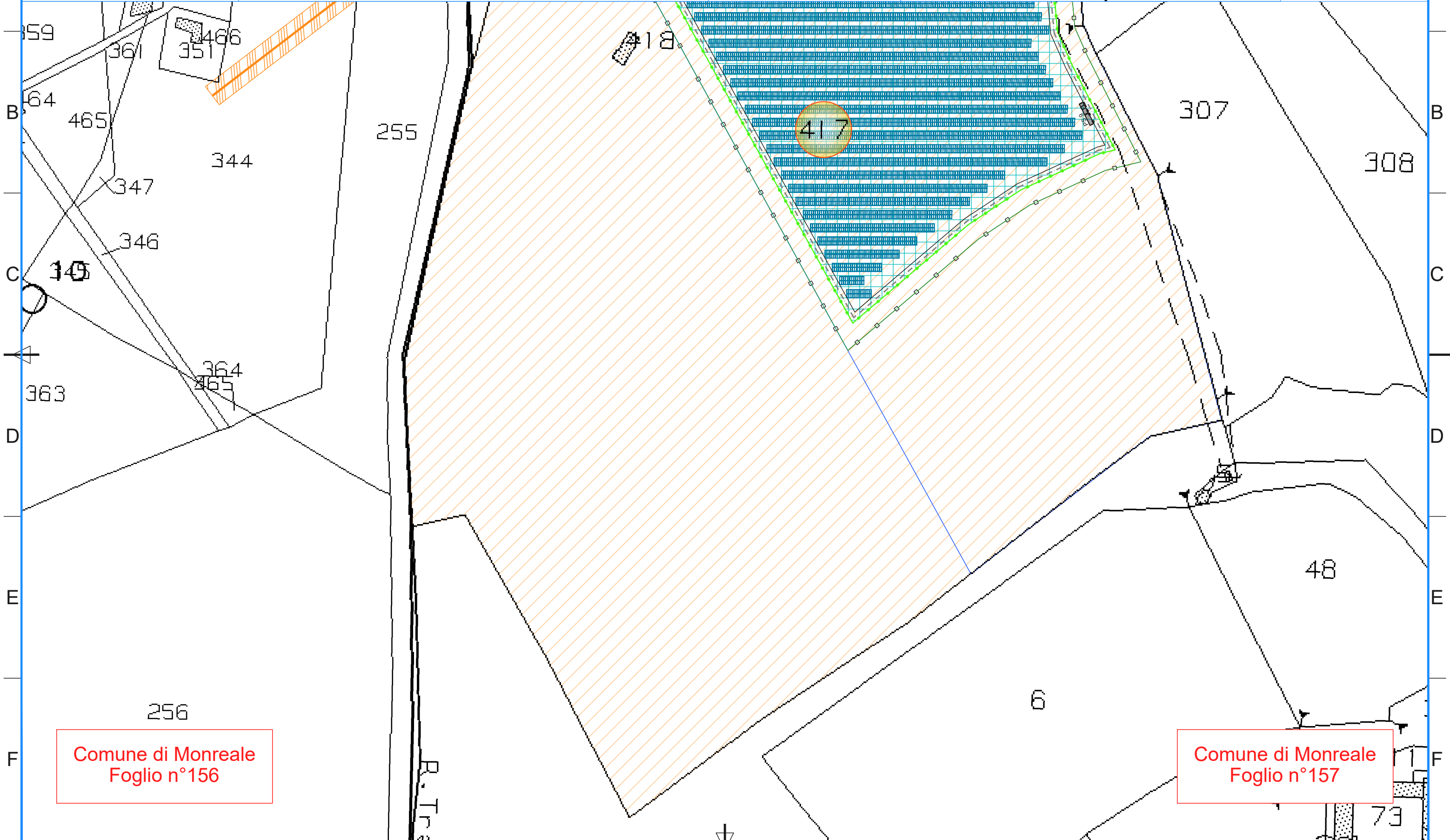
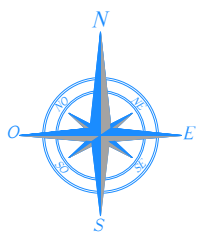
Asservimento
per cavidotto



Cavidotto su viabilità
esistente non censita
nel catastrale



Limite foglio
catastrale



Comune di Monreale
Foglio n°156

Comune di Monreale
Foglio n°157

PROSPETTO DI CALCOLO DELLE INDENNITA'

COGNOME	NOME	LUOGO DI NASCITA	DATA DI NASCITA	CODICE FISCALE	Titolarità	Quota	Comune	Foglio	Particella	Qualità	Classe	Superficie (ha are ca)	REDDITO DOMINICALE	REDDITO AGRARIO	Descrizione tipologia
AMARI	MARIA FU PAOLO			00000000018	Usufrutto	1/1	Monreale	155	313	SEMINATIVO	4	05 12 70	€ 132,39	€ 52,96	IMPIANTO
LIPARI	MARIA ANTONINA	ALCAMO (TP)	27/01/1930	LPRMNT30A67A176B	Nuda Proprietà	1/1									
LIPARI	MARIA ANTONINA	ALCAMO (TP)	27/01/1930	LPRMNT30A67A176B	Proprietà	1000/1000	Monreale	155	297	SEMINATIVO	2	00 84 20	€ 45,66	€ 15,22	IMPIANTO
LIPARI	MARIA ANTONINA	ALCAMO (TP)	27/01/1930	LPRMNT30A67A176B	Proprietà	1/1	Monreale	155	296	SEMINATIVO	2	00 78 17	€ 42,39	€ 14,13	IMPIANTO
CAMMARATA	GIUSEPPE	ALCAMO (TP)	13/07/1965	CMMGPP65L13A176J	Proprietà	2/9	Monreale	155	292	SEMINATIVO	2	00 32 00	€ 17,35	€ 5,78	IMPIANTO
CAMMARATA	MAURIZIO	ALCAMO (TP)	28/07/1969	CMMMZRZ69L28A176V	Proprietà	2/9									
CAMMARATA	TOMMASO	ALCAMO (TP)	27/05/1967	CMMTMS67E27A176G	Proprietà	2/9									
LIPARI	MARIA ANTONINA	ALCAMO (TP)	27/01/1930	LPRMNT30A67A176B	Proprietà	1/3									
LIPARI	MARIA ANTONINA	ALCAMO (TP)	27/01/1930	LPRMNT30A67A176B	Proprietà	1000/1000	Monreale	155	295	SEMINATIVO	2	01 34 50	€ 72,94	€ 24,31	IMPIANTO
LIPARI	MARIA ANTONINA	ALCAMO (TP)	27/01/1930	LPRMNT30A67A176B	Proprietà	1/1	Monreale	155	296	SEMINATIVO	2	01 40 80	€ 76,35	€ 24,45	IMPIANTO
CAMMARATA	GIUSEPPE	ALCAMO (TP)	13/07/1965	CMMGPP65L13A176J	Proprietà	2/9	Monreale	155	291	SEMINATIVO	3	03 25 37	€ 134,43	€ 42,01	IMPIANTO
CAMMARATA	MAURIZIO	ALCAMO (TP)	28/07/1969	CMMMZRZ69L28A176V	Proprietà	2/9									
CAMMARATA	TOMMASO	ALCAMO (TP)	27/05/1967	CMMTMS67E27A176G	Proprietà	2/9									
LIPARI	MARIA ANTONINA	ALCAMO (TP)	27/01/1930	LPRMNT30A67A176B	Proprietà	1/3									
AMARI	MARIA FU PAOLO			00000000018	Usufrutto	1/1	Monreale	155	271	SEMINATIVO	1	01 07 99	€ 66,39	€ 22,31	IMPIANTO
LIPARI	MARIA ANTONINA	ALCAMO (TP)	27/01/1930	LPRMNT30A67A176B	Proprietà	1/1									
AMARI	MARIA FU PAOLO			00000000018	Usufrutto	1/1	Monreale	155	277	SEMINATIVO	1	15 93 40	€ 987,51	€ 329,17	IMPIANTO
LIPARI	MARIA ANTONINA	ALCAMO (TP)	27/01/1930	LPRMNT30A67A176B	Proprietà	1/1									
RENDA	GIUSEPPE	ALCAMO (TP)	29/01/1957	RNDGPP57A29A176O	Proprietà	1/1	Monreale	155	72	VIGNETO	3	05 81 90	€ 480,84	€ 150,26	IMPIANTO
RENDA	GIUSEPPE	ALCAMO (TP)	29/01/1957	RNDGPP57A29A176O	Proprietà	1/2	Monreale	155	122	VIGNETO	3	01 70 00	€ 140,48	€ 43,90	IMPIANTO
RENDA	ROSA ANNA	ALCAMO (TP)	26/09/1960	RNDRNN60H66A176X	Proprietà	1/2									
RENDA	GIUSEPPE	ALCAMO (TP)	29/01/1957	RNDGPP57A29A176O	Proprietà	1/2	Monreale	155	432	VIGNETO	3	00 58 00	€ 47,93	€ 14,98	IMPIANTO
RENDA	ROSA ANNA	ALCAMO (TP)	26/09/1960	RNDRNN60H66A176X	Proprietà	1/2									
RENDA	GIUSEPPE	ALCAMO (TP)	29/01/1957	RNDGPP57A29A176O	Proprietà	1/2	Monreale	155	121	SEMINATIVO	1	00 40 00	€ 24,79	€ 8,26	IMPIANTO
RENDA	ROSA ANNA	ALCAMO (TP)	26/09/1960	RNDRNN60H66A176X	Proprietà	1/2				VIGNETO	3	02 25 22	€ 186,11	€ 58,16	
RENDA	GIUSEPPE	ALCAMO (TP)	29/01/1957	RNDGPP57A29A176O	Proprietà	1/2	Monreale	155	123	VIGNETO	3	00 09 00	€ 7,44	€ 2,32	IMPIANTO
RENDA	ROSA ANNA	ALCAMO (TP)	26/09/1960	RNDRNN60H66A176X	Proprietà	1/2									
RENDA	GIUSEPPE	ALCAMO (TP)	29/01/1957	RNDGPP57A29A176O	Proprietà	1/2	Monreale	155	120	SEMINATIVO	1	00 34 50	€ 21,38	€ 7,13	IMPIANTO
RENDA	ROSA ANNA	ALCAMO (TP)	26/09/1960	RNDRNN60H66A176X	Proprietà	1/2									
RENDA	GIUSEPPE	ALCAMO (TP)	29/01/1957	RNDGPP57A29A176O	Proprietà	1/2	Monreale	155	93	SEMINATIVO	1	00 20 00	€ 12,39	€ 4,13	IMPIANTO
RENDA	ROSA ANNA	ALCAMO (TP)	26/09/1960	RNDRNN60H66A176X	Proprietà	1/2				VIGNETO	3	00 06 60	€ 5,45	€ 1,70	
RENDA	GIUSEPPE	ALCAMO (TP)	29/01/1957	RNDGPP57A29A176O	Proprietà	1/2	Monreale	155	325	SEMINATIVO	1	00 13 00	€ 8,06	€ 2,69	IMPIANTO
RENDA	ROSA ANNA	ALCAMO (TP)	26/09/1960	RNDRNN60H66A176X	Proprietà	1/2				VIGNETO	3	00 00 88	€ 0,73	€ 0,23	
RENDA	GIUSEPPE	ALCAMO (TP)	29/01/1957	RNDGPP57A29A176O	Proprietà	1/2	Monreale	155	119	SEMINATIVO	1	00 04 00	€ 2,48	€ 0,83	IMPIANTO
RENDA	ROSA ANNA	ALCAMO (TP)	26/09/1960	RNDRNN60H66A176X	Proprietà	1/2				VIGNETO	3	00 00 50	€ 0,41	€ 0,13	
DEMANIO DELLO STATO con sede in PALERMO (PA)					Proprietà		Monreale	155	676	SEMINATIVO	3	00 04 50	€ 1,86	€ 0,58	CAVIDOTTO
DEMANIO DELLO STATO con sede in PALERMO (PA)					Proprietà		Monreale	155	651	SEMINATIVO	4	00 65 60	€ 16,94	€ 6,78	CAVIDOTTO
DEMANIO DELLO STATO con sede in PALERMO (PA)					Proprietà		Monreale	155	654	SEMINATIVO	4	00 21 60	€ 5,58	€ 2,23	CAVIDOTTO
DEMANIO DELLO STATO con sede in PALERMO (PA)					Proprietà		Monreale	155	657	SEMINATIVO	4	00 17 60	€ 4,54	€ 1,82	CAVIDOTTO

PROSPETTO DI CALCOLO DELLE INDENNITA'

COGNOME	NOME	LUOGO DI NASCITA	DATA DI NASCITA	CODICE FISCALE	Titolarità	Quota	Comune	Foglio	Particella	Qualità	Classe	Superficie (ha are ca)	REDDITO DOMINICALE	REDDITO AGRARIO	Descrizione tipologia
DI LORENZO	CATERINA				Comproprietario		Monreale	155	671	SEMINATIVO	4	00 10 10	€ 2,61	€ 1,04	CAVIDOTTO
DI LORENZO	ROSA				Comproprietario										
DI LORENZO	VITA				Comproprietario										
RUSSO	CATERINA				Usufrutto										
DEMANIO DELLO STATO con sede in PALERMO (PA)					Proprietà		Monreale	155	664	SEMINATIVO	4	00 17 00	€ 4,39	€ 1,76	CAVIDOTTO
DEMANIO DELLO STATO con sede in PALERMO (PA)					Proprietà		Monreale	155	494	SEMINATIVO	4	00 26 50	€ 6,84	€ 2,74	CAVIDOTTO
DEMANIO DELLO STATO con sede in PALERMO (PA)					Proprietà		Monreale	155	492	SEMINATIVO	4	00 25 20	€ 6,51	€ 2,60	CAVIDOTTO
DEMANIO DELLO STATO con sede in PALERMO (PA)					Proprietà		Monreale	155	493	SEMINATIVO	4	00 30 00	€ 7,75	€ 3,10	CAVIDOTTO
HERGO RENEWABLES ITALIA S.R.L. con sede in ROVERETO (TN)				05900690966	Proprietà	1/1	Monreale	155	653	SEMINATIVO	4	06 44 80	€ 166,51	€ 66,60	STAZIONE
DEMANIO DELLO STATO con sede in PALERMO (PA)					Proprietà		Monreale	156	341	SEMINATIVO	3	00 02 80	€ 1,16	€ 0,36	CAVIDOTTO
DEMANIO DELLO STATO con sede in PALERMO (PA)					Proprietà		Monreale	156	303	SEMINATIVO	4	00 17 34	€ 4,48	€ 1,79	CAVIDOTTO
DI LEO	BIAGIO				Proprietà		Monreale	156	304	SEMINATIVO	4	00 05 20	€ 1,34	€ 0,54	CAVIDOTTO
PIZZITOLA	GIUSEPPA				Usufrutto										
DI LEO	BIAGIO				Proprietà		Monreale	156	305	SEMINATIVO	4	00 04 50	€ 1,16	€ 0,46	CAVIDOTTO
PIZZITOLA	GIUSEPPA				Usufrutto										
DEMANIO DELLO STATO con sede in PALERMO (PA)					Proprietà		Monreale	156	306	SEMINATIVO	4	00 12 40	€ 3,20	€ 1,28	CAVIDOTTO
MELIA	VINCENZO	ALCAMO (TP)	13/01/1948	MLEVCN48A13A176V	Proprietà	1000/1000	Monreale	157	417	SEMINATIVO	3	16 61 35	€ 686,41	€ 214,50	IMPIANTO
										VIGNETO	3	04 31 20	€ 356,31	€ 111,35	
RENDA	GIUSEPPE	ALCAMO (TP)	29/01/1957	RNDGPP57A29A176O	Proprietà	1/1	Monreale	155	72	VIGNETO	3	05 81 90	€ 480,84	€ 150,26	IMPIANTO
RENDA	GIUSEPPE	ALCAMO (TP)	29/01/1957	RNDGPP57A29A176O	Proprietà	1/2	Monreale	155	122	VIGNETO	3	01 70 00	€ 140,48	€ 43,90	IMPIANTO
RENDA	ROSA ANNA	ALCAMO (TP)	26/06/1960	RNDRNN60H66A176X	Proprietà	1/2									
RENDA	GIUSEPPE	ALCAMO (TP)	29/01/1957	RNDGPP57A29A176O	Proprietà	1/2	Monreale	155	432	VIGNETO	3	00 58 00	€ 47,93	€ 14,98	IMPIANTO
RENDA	ROSA ANNA	ALCAMO (TP)	26/06/1960	RNDRNN60H66A176X	Proprietà	1/2									
RENDA	GIUSEPPE	ALCAMO (TP)	29/01/1957	RNDGPP57A29A176O	Proprietà	1/2	Monreale	155	123	VIGNETO	3	00 09 00	€ 7,44	€ 2,32	IMPIANTO
RENDA	ROSA ANNA	ALCAMO (TP)	26/06/1960	RNDRNN60H66A176X	Proprietà	1/2									
RENDA	GIUSEPPE	ALCAMO (TP)	29/01/1957	RNDGPP57A29A176O	Proprietà	1/2	Monreale	155	119	SEMINATIVO	1	00 04 00	€ 2,48	€ 0,83	IMPIANTO
RENDA	ROSA ANNA	ALCAMO (TP)	26/06/1960	RNDRNN60H66A176X	Proprietà	1/2				VIGNETO	3	00 00 50	€ 0,41	€ 0,13	
RENDA	GIUSEPPE	ALCAMO (TP)	29/01/1957	RNDGPP57A29A176O	Proprietà	1/2	Monreale	155	325	SEMINATIVO	1	00 13 00	€ 8,06	€ 2,69	IMPIANTO
RENDA	ROSA ANNA	ALCAMO (TP)	26/06/1960	RNDRNN60H66A176X	Proprietà	1/2				VIGNETO	3	00 00 88	€ 0,73	€ 0,23	
RENDA	GIUSEPPE	ALCAMO (TP)	29/01/1957	RNDGPP57A29A176O	Proprietà	1/2	Monreale	155	93	SEMINATIVO	1	00 20 00	€ 12,39	€ 4,13	IMPIANTO
RENDA	ROSA ANNA	ALCAMO (TP)	26/06/1960	RNDRNN60H66A176X	Proprietà	1/2				VIGNETO	3	00 06 60	€ 5,45	€ 1,70	
RENDA	GIUSEPPE	ALCAMO (TP)	29/01/1957	RNDGPP57A29A176O	Proprietà	1/2	Monreale	155	120	SEMINATIVO	1	00 34 50	€ 21,38	€ 7,13	IMPIANTO
RENDA	ROSA ANNA	ALCAMO (TP)	26/06/1960	RNDRNN60H66A176X	Proprietà	1/2									
RENDA	MARIA	ALCAMO (TP)	24/10/1940		Proprietà		Monreale	157	230	SEMINATIVO	3	00 38 50	€ 15,91	€ 4,97	IMPIANTO
MELIA	VINCENZO	ALCAMO (TP)	02/10/1930	MLEVCN30R02A176P	Proprietà		Monreale	157	386	SEMINATIVO	3	00 93 50	€ 38,63	€ 12,07	IMPIANTO
BLUNDA	IGNAZIO	ALCAMO (TP)	14/09/1951	BLNGNZ51P14A176B	Proprietà	1/2	Monreale	157	226	SEMINATIVO	3	04 47 50	€ 184,89	€ 57,78	IMPIANTO
BLUNDA	MARIA GLORIA	TRAPANI	09/12/1957	BLNMGL57T49L331T	Proprietà	1/2									
RENDA	GIUSEPPE	ALCAMO (TP)	29/01/1957	RNDGPP57A29A176O	Proprietà	1/1	Monreale	157	235	SEMINATIVO	3	03 00 00	€ 123,95	€ 38,73	IMPIANTO
RENDA	GIUSEPPE	ALCAMO (TP)	29/01/1957	RNDGPP57A29A176O	Proprietà	1/1	Monreale	157	421	SEMINATIVO	3	14 44 35	€ 596,76	€ 186,49	IMPIANTO