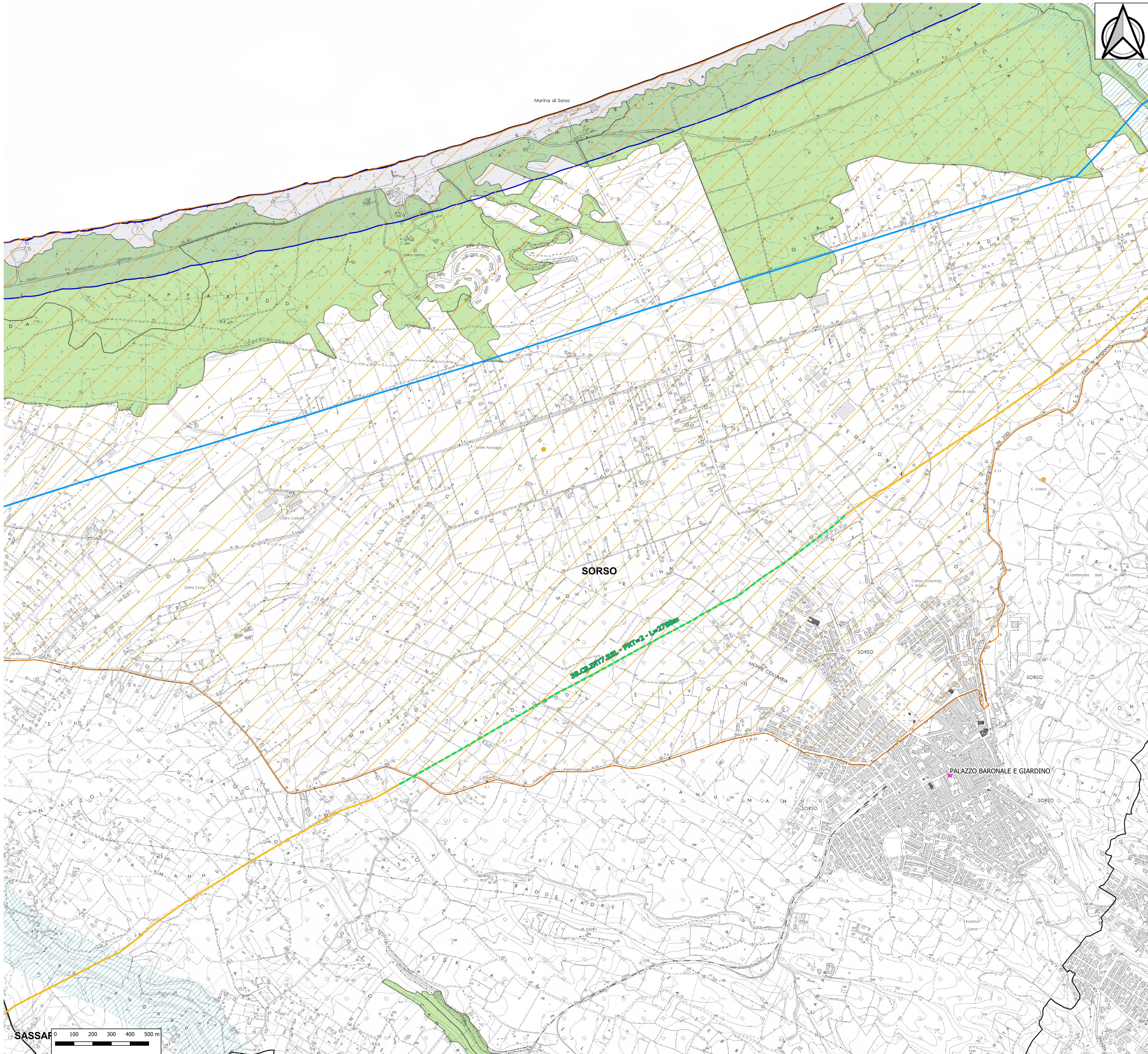





LEGENDA

- Tratti in progetto**  
 - RELINING
- Condotte esistenti**  
 - 3B.C6 - COGHINAS 1  
 - 3B.C8 - COGHINAS 2
- Limiti Comunali
- VINCOLI PAESAGGISTICI**  
 Art. 10 D.Lgs 42/2004 e s.m.i.  
 ☆ Beni aventi carattere monumentale e vincolati ai sensi della parte II del d. Lgs. 42/2004.
- Tipizzati e individuati dal P.P.R. della Regione Sardegna.  
 Art 136 D.Lgs 42/2004 e s.m.i.  
 □ Aree dichiarate di notevole interesse pubblico
- Perimetri non esaminati dal Comitato P.P.R. (FONTE: Geoportale della Regione Sardegna)
- Art 142 D.Lgs 42/2004 e s.m.i.**  
 □ lett. a) Territori costieri compresi in una fascia della profondità di 300 metri dalla linea di battigia, anche per i terreni elevati sul mare  
 □ lett.c) Fiumi, torrenti e corsi d'acqua iscritti negli elenchi di cui al t.u. approvati con R.D. 1775/33 e le relative sponde o piedi degli argini per una fascia di 150 metri ciascuna  
 □ lett. g) i territori coperti da foreste e da boschi, ancorché percorsi o danneggiati dal fuoco, e quelli sottoposti a vincolo di rimboscimento, come definiti dall'articolo 2, commi 2 e 6, del decreto legislativo 18 maggio 2001, n. 227  
 ● lett. m) le zone di interesse archeologico
- (FONTE: Geoportale della Regione Sardegna)








Finanziato dall'Unione europea  
NextGenerationEU

Piano Nazionale di Ripresa e Resilienza "Next Generation Italia" (PNRR) Missione 1 - Componente 1 - Investimento 2.2  
 L186: "Interventi di manutenzione straordinaria con sostituzione e/o risanamento strutturale di diversi tratti degli acquedotti "Coghinas I" e "Coghinas II", nei comuni di S. Maria Coghinas, Valledoria, Castelsardo, Sorso, Sassari e Porto Torres



I PROGETTISTI:

Ing. Marcello Ligas  
Piazza S. Maria, 10  
09048 Sini

Geol. Domenico Praticò  
Corso Giovanni Pascoli, 25  
07100 Sassari

Arch. Andrea Lecca  
Via Fil. Costa, 17  
09048 Sini

RUP  
Ing. Fernando Mura

DEC  
Geom. Sebastiano Sau

CUP  
I87D2000010002

CIG  
8745341382

**Valutazione preliminare ai sensi art.6 comma 9 D.Lgs 152/06**

TITOLO ELABORATO: VINCOLI PAESAGGISTICI - tav. 6/9

SCALA 1:10.000

FOGLIO A1

| FASE | LIVELLO | LINEA | INTERVENTO | TIPO DOCUMENTO | PROGRESSIVO | REV. | CODIFICA                   |
|------|---------|-------|------------|----------------|-------------|------|----------------------------|
| PSV  | AMB     | 0000  | 0000       | D              | 001         | 00   | PSV_AMB_0000_0000_D_001_00 |

| AGGIORNAMENTI: |            |             | REDDATO  | CONTROLL. | APPROV.    |
|----------------|------------|-------------|----------|-----------|------------|
| REV.           | DATA       | DESCRIZIONE |          |           |            |
| 0              | 30/06/2022 | EMISSIONE   | ECardino | LMorra    | JTurchiani |