







LEGENDA

-  LOCALIZZAZIONE DEL TERMINALE GNL
-  PERIMETRAZIONE AREA AD ELEVATO RISCHIO AMBIENTALE (DRP 23 Aprile 2003)
-  COMUNE DI CAROVIGNO
-  COMUNE DI BRINDISI
-  COMUNE DI S. PIETRO VERNOTICO
-  COMUNE DI TORCHIARO

RIFERIMENTO

DPR 23 APRILE 1998, "PIANO DI DISINQUINAMENTO E PER IL RISANAMENTO DEL TERRITORIO DELLA PROVINCIA DI BRINDISI"

SCALA

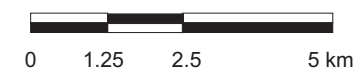


FIGURA 3.1

PERIMETRAZIONE AREA AD ELEVATO RISCHIO AMBIENTALE