COMUNE:	COMUNE DI ALESSANDRIA	COMUNE DI ALESSANDRIA	COMUNE DI ALESSANDRIA	PROPRIETA' E–DISTRIBUZIONE
DENOMINAZIONE STRADA:	PROPRIETA' PRIVATA	Via Rana	PROPRIETA' PRIVATA	SOTTOSTAZIONE A.T. SPINETTA
RIVESTIMENTO STRADA:	SOTTOSTAZIONE A.T. LUISOLAR	Ghiaia	Sterrato	CUNICOLO
TIPO TUBO/CAVO	0A CAVI A.T N.3 CAVI 1X630mmq 87/150 KV	0B CAVI A.T N.3 CAVI 1X630mmq 87/150 KV	0C CAVI A.T N.3 CAVI 1X630mmq 87/150 KV	0D CAVI A.T N.3 CAVI 1X630mmq 87/150 KV 0E
MISURE SCAVO PROGRESSIVE (m)	0 m	84 m	174 m	180 m 230 m

SEZIONE 01

VIA RANA

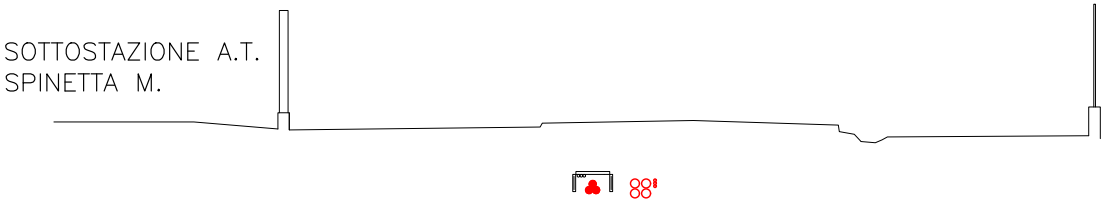
SOTTOSTAZIONE A.T.
SPINETTA M.

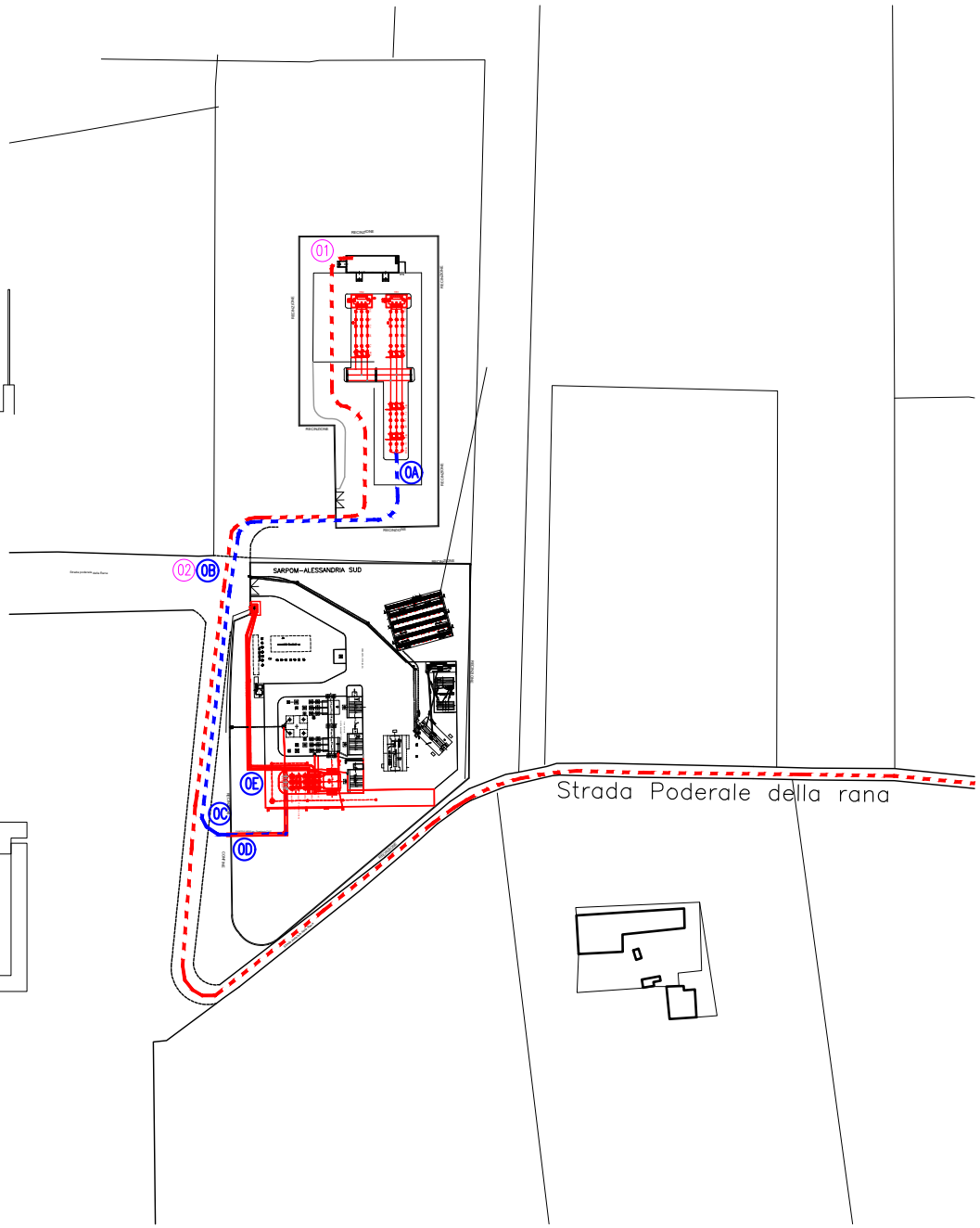
01
0A
02
0B
SARPOM–ALESSANDRIA SUD
0E
0C
0D
Strada Poderale della rana

SEZIONE TIPO E
(terreno/strada sterrata)

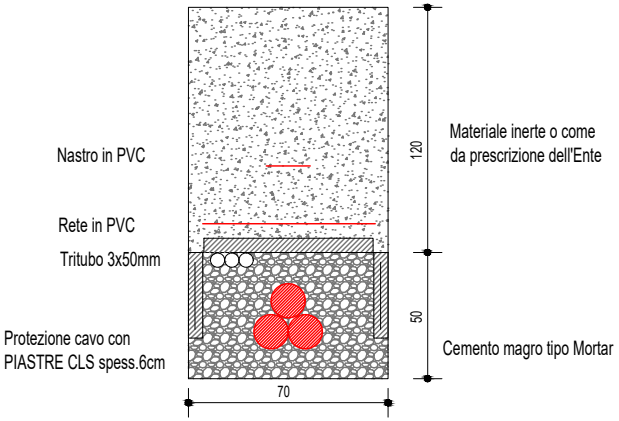
Nastro in PVC
Rete in PVC
Tritubo 3x50mm
Protezione cavo con
PIASTRE CLS spess.6cm
Materiale inerte o come
da prescrizione dell'Ente
Cemento magro tipo Mortar
120
50
70

SEZIONE TIPO F
POSA IN CUNCOLO PREDISPOSTO

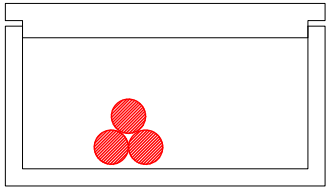

COMUNE:	COMUNE DI ALESSANDRIA	COMUNE DI ALESSANDRIA	COMUNE DI ALESSANDRIA
DENOMINAZIONE STRADA:	SOTTOSTAZIONE A.T. LUISOLAR	Via Rana	Via Rana
RIVESTIMENTO STRADA:	Ghiaia	Ghiaia	Ghiaia
TIPO TUBO/CAVO	01 n.4 tubi pvc d.200 con n.4 cavo MT 3x1x400mmq Al	02 n.4 tubi pvc d.200 con n.4 cavo MT 3x1x400mmq Al	03 n.4 tubi pvc d.200 con n.4 cavo MT 3x1x400mmq Al
MISURE SCAVO PROGRESSIVE (m)	0 m	120m	293m

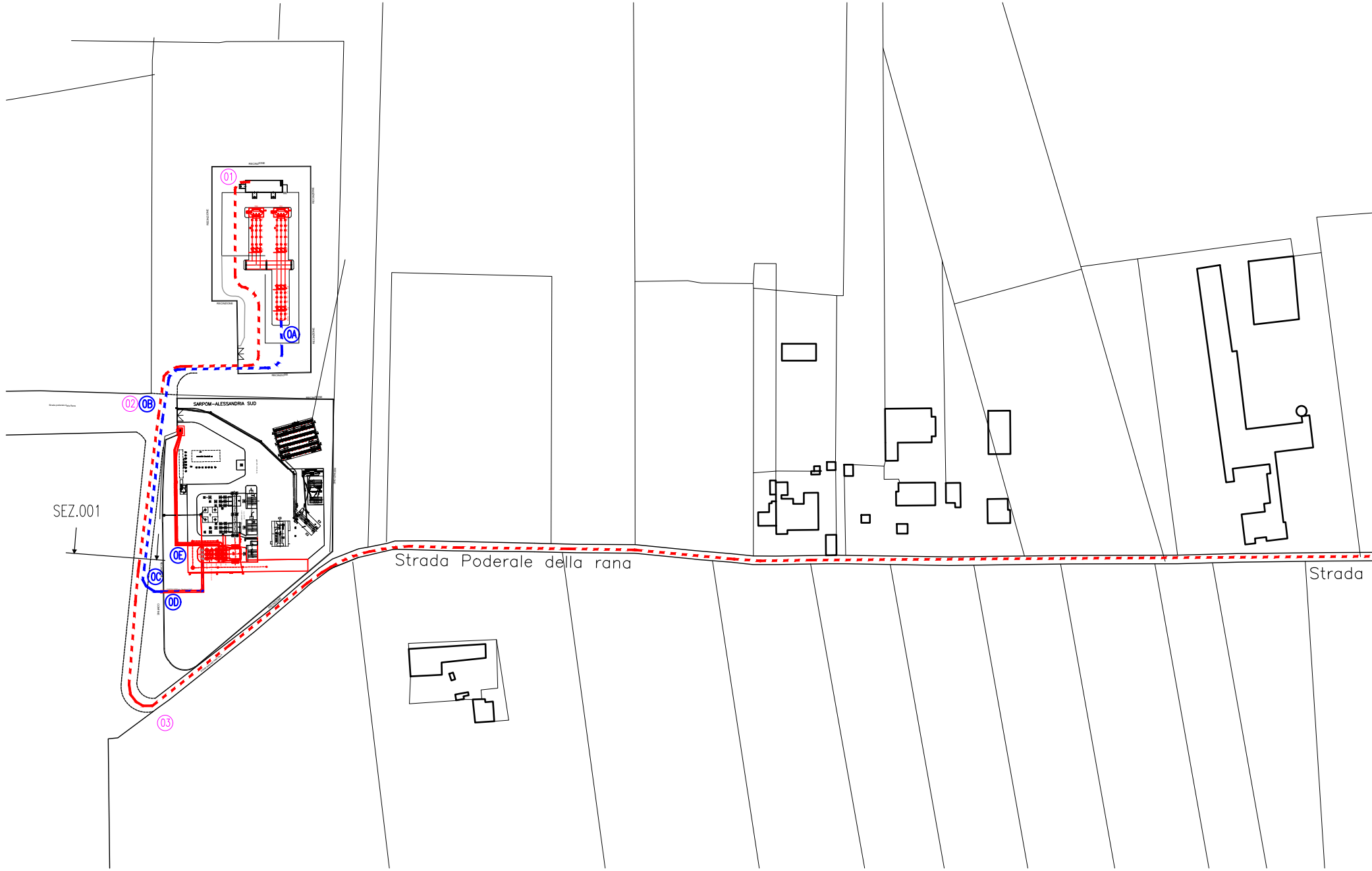
RECINZIONE
01
0A
02
0B
SARPOM–ALESSANDRIA SUD
SEZ.001
0E
0C
0D
03
Strada Poderale della rana
Strada

04

1184m

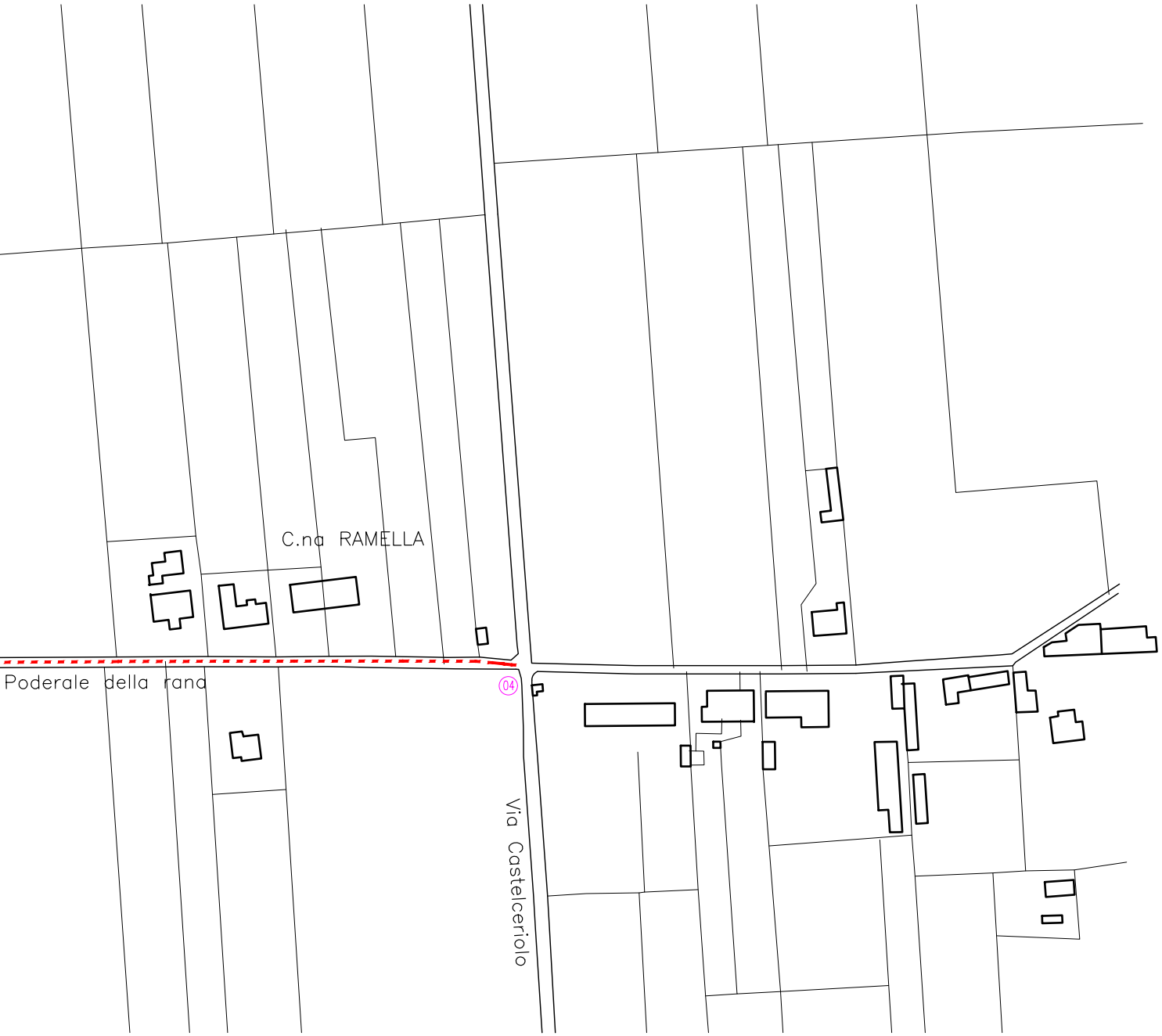
C.na RAMELLA
Poderale della rana
04
Via Castelceriolo

SCAVO TIPO B
(strada asfaltata)

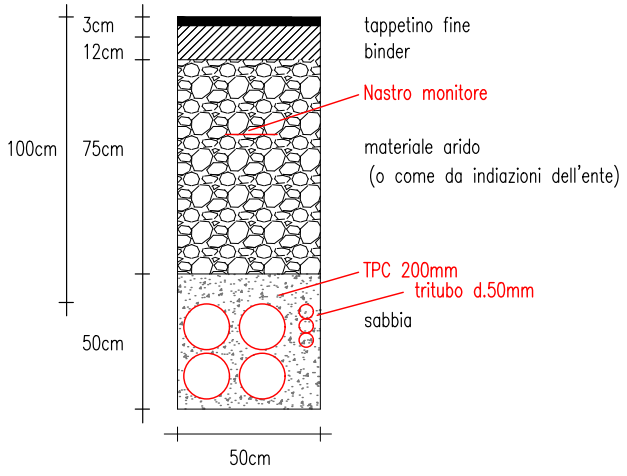
3cm
12cm
100cm
75cm
50cm
50cm
tappetino fine
binder
Nastro monitore
materiale arido
(o come da indiazioni dell'ente)
TPC 200mm
tritubo d.50mm
sabbia

SCAVO TIPO A
(terreno/strada sterrata)

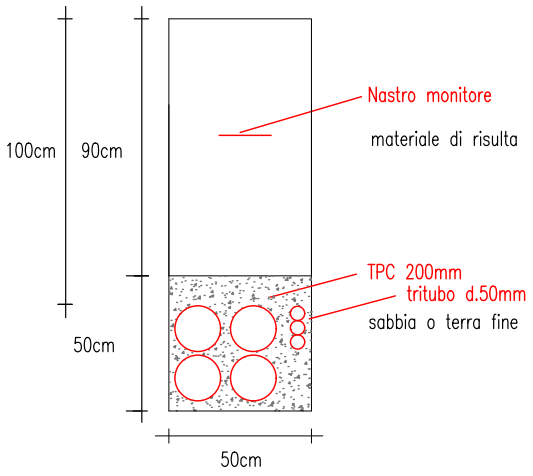
100cm
90cm
50cm
50cm
Nastro monitore
materiale di risulta
TPC 200mm
tritubo d.50mm
sabbia o terra fine

COMUNE:	COMUNE DI ALESSANDRIA
DENOMINAZIONE STRADA:	VIA CASTELCERIOLO
RIVESTIMENTO STRADA:	Asfalto
TIPO TUBO/CAVO	04 n.4 tubi pvc d.200 con n.4 cavo MT 3x1x400mmq Al
MISURE SCAVO PROGRESSIVE (m)	1194m

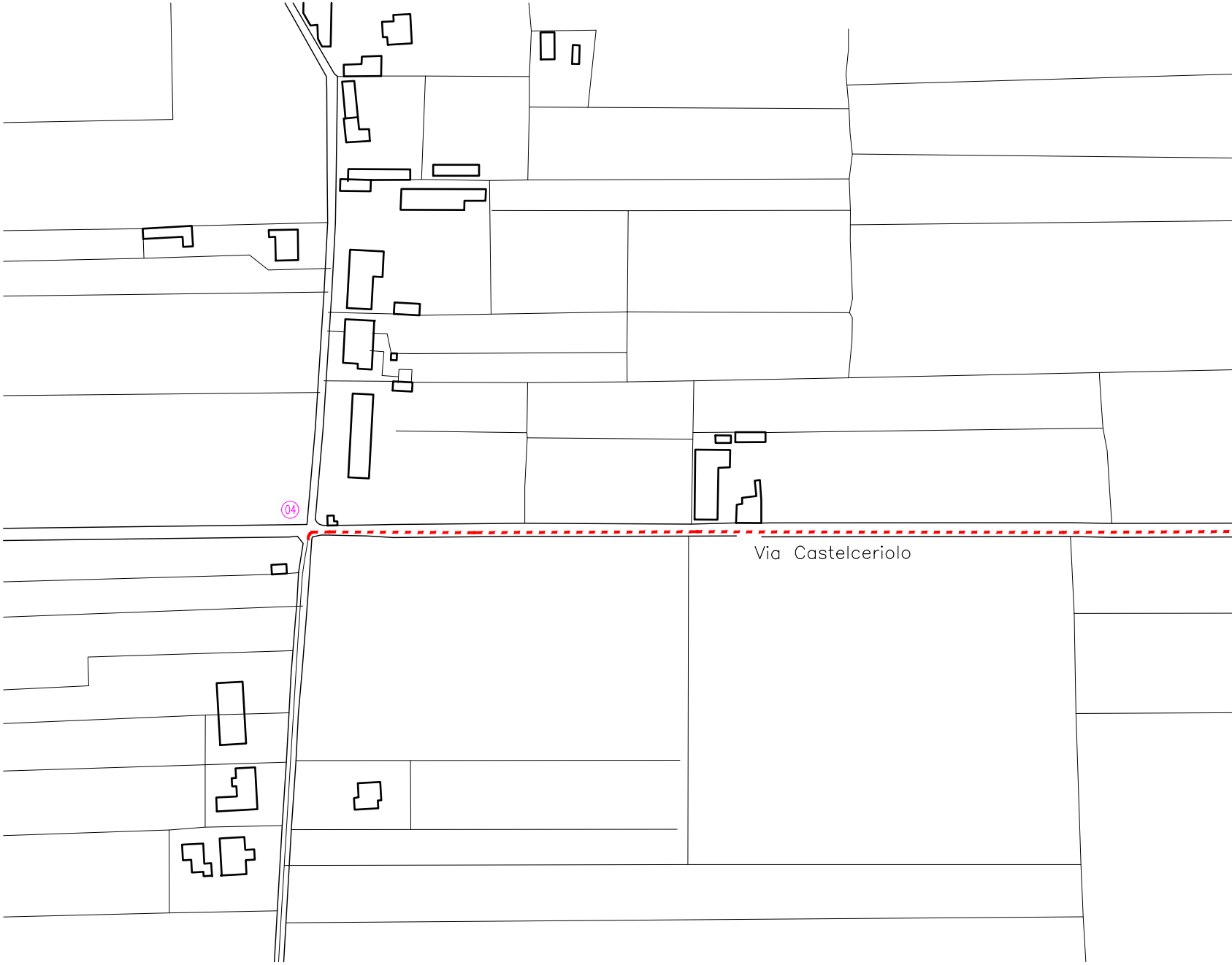
04
Via Castelceriolo

	COMUNE DI ALESSANDRIA	COMUNE DI ALESSANDRIA	COMUNE DI ALESSANDRIA
	Sottopasso F.F.S.S.	Attraversamento S.P. 10 Padana Inferiore	Via Camillo Giacchero
	Asfalto	Asfalto	Asfalto
	05 n.4 tubi pvc d.200 con n.4 cavo MT 3x1x400mmq Al	06 n.4 tubi pvc d.200 con n.4 cavo MT 3x1x400mmq Al	07 n.4 tubi pvc d.200 con n.4 cavo MT 3x1x400mmq Al
	0	1971m	1986m

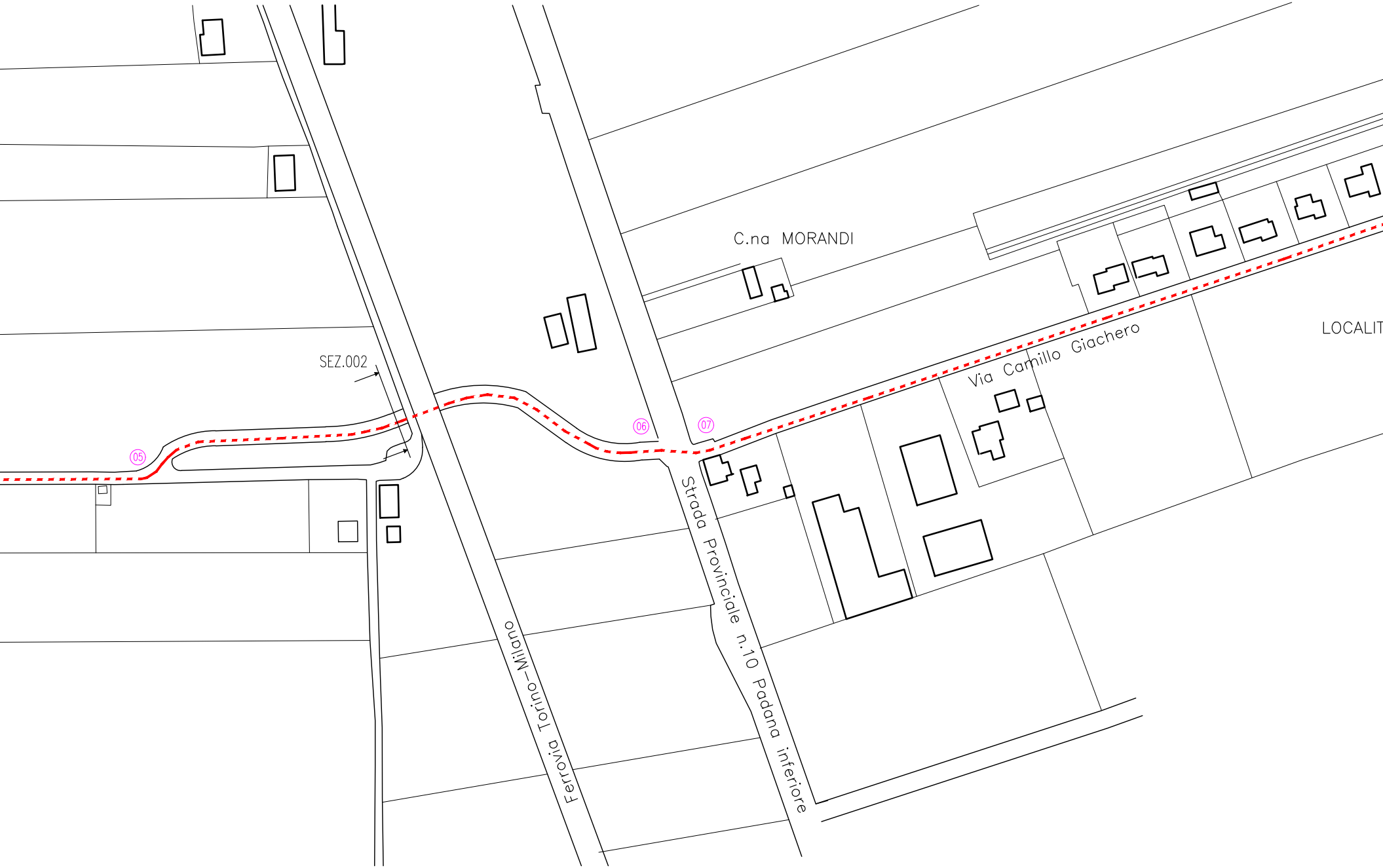
C.na MORANDI
LOCALIT
SEZ.002
Via Camillo Giachero
⑤
⑥
⑦
Strada Provinciale n.10 Padana inferiore
Ferrovia Torino–Milano

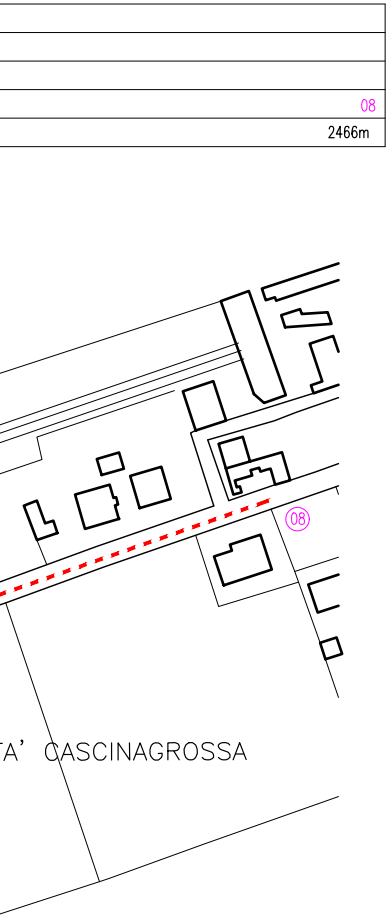
08
2466m
08
TA' CASCINAGROSSA

SEZIONE 02

VIA CASTELCERIOLO

Linea Ferroviria Torino—Bologna

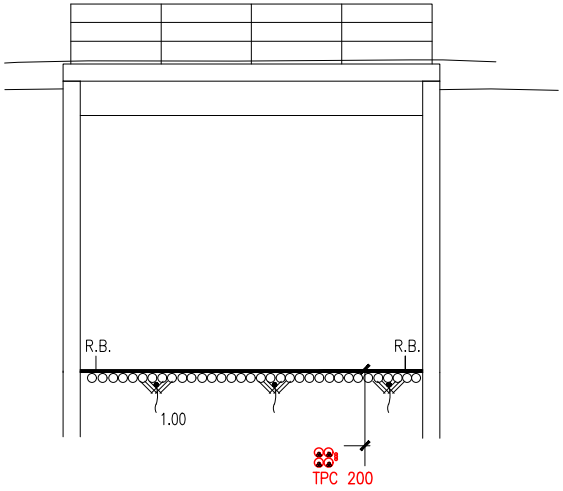
R.B.
R.B.
1.00
TPC 200

Regione Piemonte

Provincia di Alessandria
Comune di Tortona

Progetto per la realizzazione di un impianto agrovoltaico
nel comune di Tortona
Potenza DC: 60 MW - Potenza immessa AC: 50 MW

Committente:

LUISOLAR ENERGY S.R.L.
Rotonda Giuseppe Antonio Torri n. 9
40127 - Bologna (BO)
P.IVA: 03920631201

Comune di Tortona

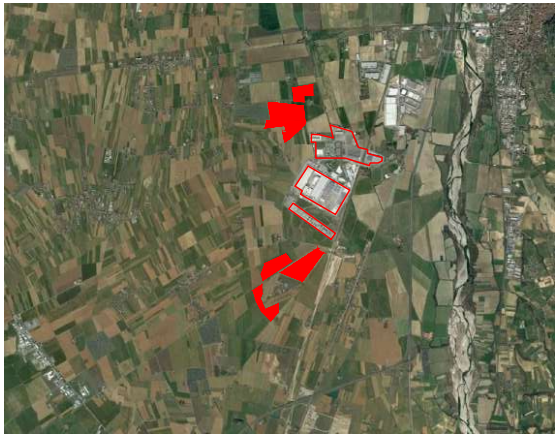

INTEGRA s.r.l.
Società di Ingegneria
sede operativa:
Via Emilia 199 - 15057 Tortona (AL)
tel. 0131.863490 - fax 0131.1926520
e-mail: integra@integraingegneria.it

FAROGB s.r.l.
Dott. Ing. Gabriele Bulgarelli
Corso Unione Sovietica 612/15B - 10135 Torino (To)
P.IVA 09816980016

Progettazione generale e opere civili:

MASSIMO CASTAGNELLO INGEGNERE N° A-1275

Progettazione elettrica:

Dott. Ing. GABRIELE BULGARELLI n° 8057

Titolo:	Scala:	Tavola:
CAVIDOTTI MT - AT	VARIE	EL.07a

Rev.	Data	Redatto da:	Controllato da:	Approvato da:
A	DICEMBRE 2021	PIZZOCOLO / MANTINI	TROMBOTTO / BULGARELLI	BULGARELLI

AI TERMINI DI LEGGE CI RISERVIAMO LA PROPRIETÀ DI QUESTO DISEGNO CON DIVIETO DI RIPRODURLO O COMUNQUE RENDERLO NOTO A TERZI SENZA NOSTRA AUTORIZZAZIONE