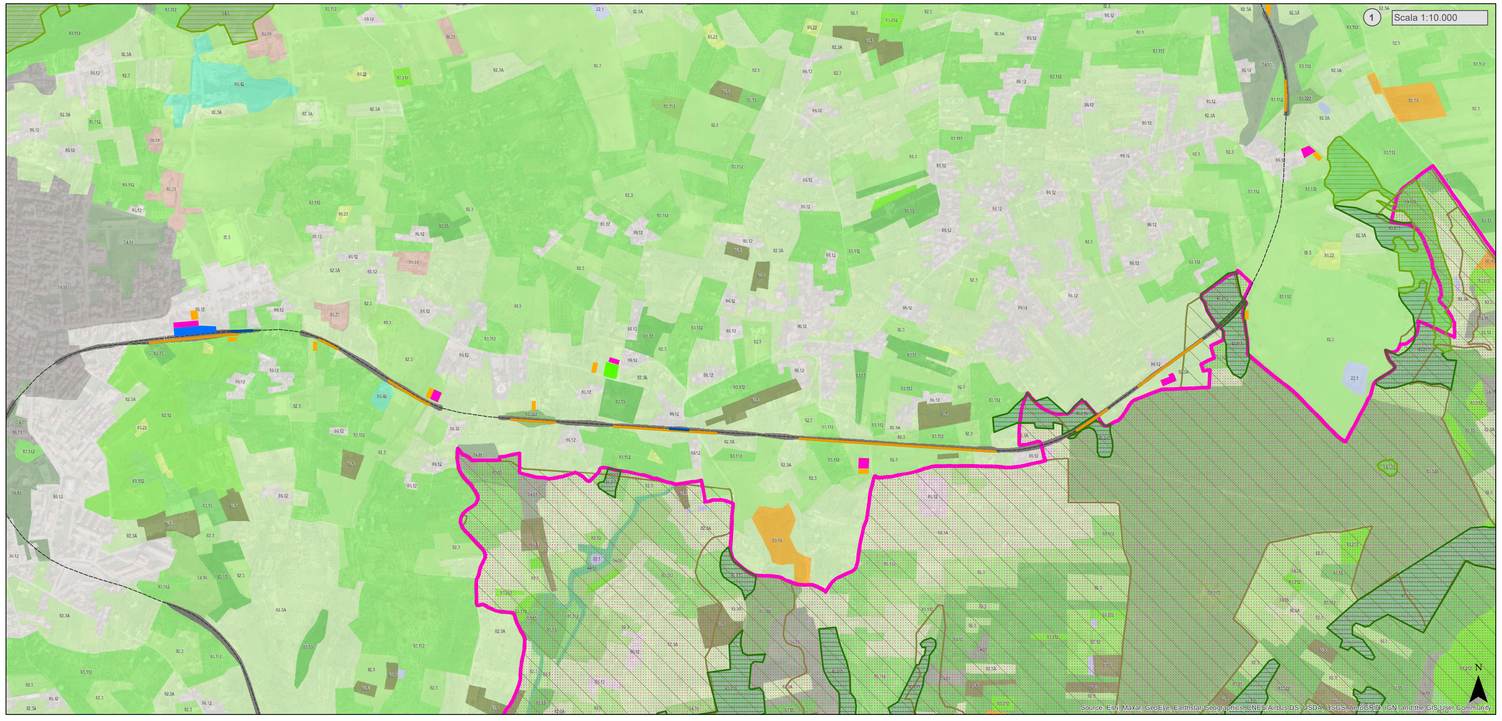

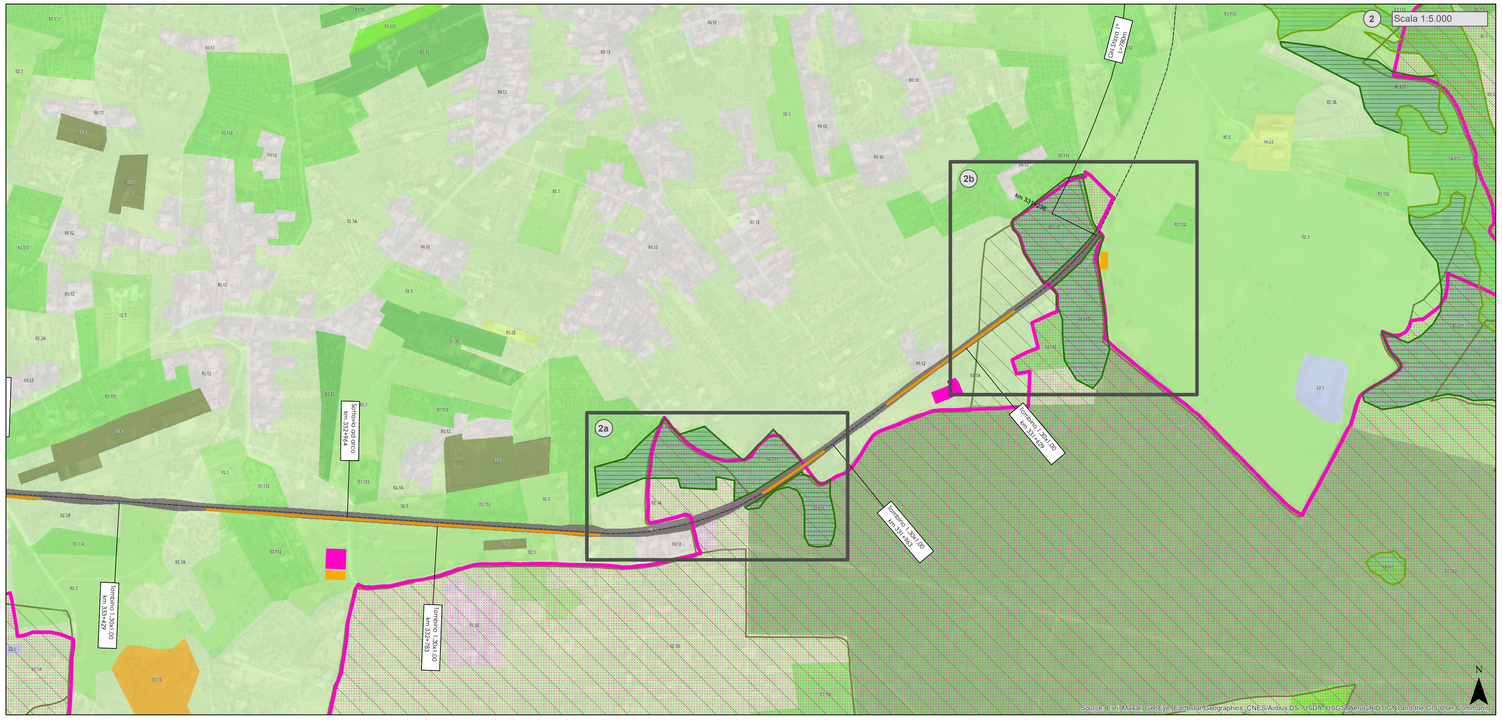

Carta Habitat secondo CORINE biotopes
Legenda

- 22.1 Piccoli invasi artificiali privi o poveri di vegetazione (Phragmitio-Magnocaricetea)
- 32.215 Comunità arbustive a Calicotome villosa e/o C. infesta
- 34.36 Pascoli termo-xerofili mediterranei e submediterranei
- 34.633 Praterie ad Ampelodesmos mauritanicus (Lygeo-Stipetea, Avenulo-Ampelodesmion mauritanici)
- 34.81 Prati aridi sub-nitrofili a vegetazione post-colturale (Brometalia rubenti-tectori)
- 44.81 Boscaglie ripali a Nerium oleander e/o Tamarix sp.pl. (Nerio-Tamaricetea)
- 45.215 Boschi a Quercus suber (Erico-Quercion ilicis)
- 82.12 Orticoltura in pieno campo
- 82.3 Seminativi e colture erbacee estensive
- 82.3A Sistemi agricoli complessi
- 83.112 Oliveti intensivi
- 83.15 Frutteti
- 83.16 Agrumeti
- 83.212 Vigneti intensivi
- 83.322 Rimboschimenti a prevalenza di Eucalyptus sp. pl.
- 85.5 Aree ricreative e sportive
- 86.11 Tessuto residenziale compatto e denso
- 86.12 Tessuto residenziale rado
- 86.22 Fabbricati rurali
- 86.31 Insediamenti industriali e/o artigianali e/o commerciali e spazi annessi
- 86.42 Vegetazione delle aree ruderali e delle discariche
- 86.44 Reti ferroviarie e spazi annessi
- 86.5 Serre

Come si evince dagli approfondimenti cartografici riportati nei riquadri 2a e 2b sottostanti, la linea ferroviaria esistente si sviluppa in prossimità di ambiti connotati dalla presenza di Habitat 9330 "Foreste di Quercus suber".

Tuttavia, le opere in progetto, ricadendo interamente all'interno del sedime ferroviario esistente, riconducibile al biotopo 86.44 "Reti ferroviarie e spazi accessori", non interessano il succitato Habitat 9330.

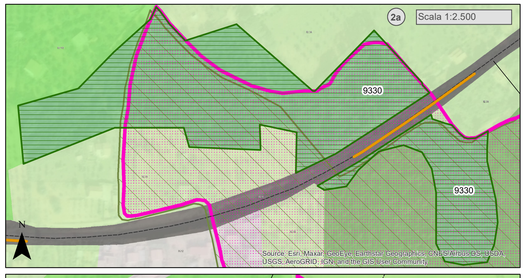

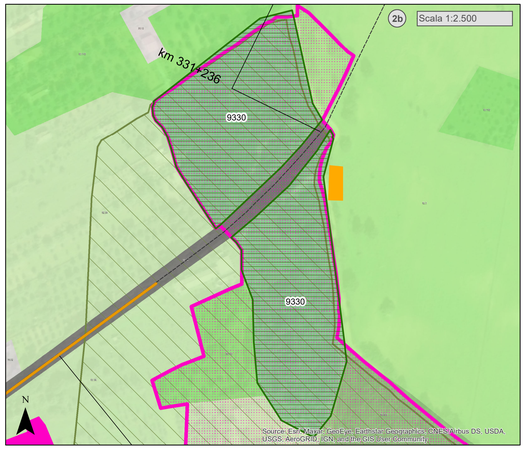

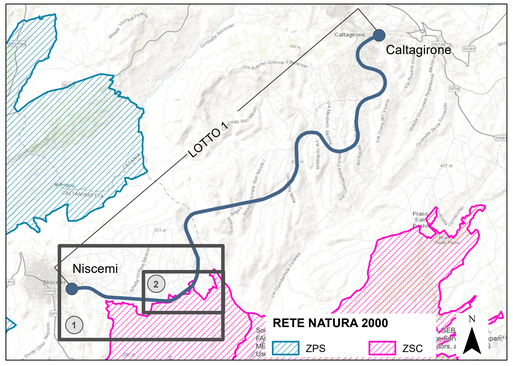

LEGENDA

Linea ferroviaria esistente

Interventi in progetto

- Interventi su opere di sostegno esistenti
- Interventi di ripristino dei rilevati

Aree di cantiere fisso

- Cantiere armamento
- Cantieri base
- Cantieri operativi
- Aree tecniche
- Aree di stoccaggio

Rete Natura 2000

- ZSC "Sughereta di Niscemi" ITA050007

Aree protette

- Riserva naturale orientata "Sughereta di Niscemi" (EUAP1131)

Habitat

- 6220* Percorsi substeppici di graminacee e piante annue dei Thero-Brachypodietea
- 9330 Foreste di Quercus suber

Fonti: Rete Natura 2000: MITE, Portale FTP, Natura 2000 (dic 2021); Aree protette: Regione Siciliana, Geoportale Regione Siciliana, Aree naturali protette della Sicilia - Parchi e Riserve - Servizio di scaricamento (WFS); Carta Habitat secondo CORINE biotopes: Regione Siciliana, Geoportale Regione Siciliana, Servizio di consultazione WMS; Carta Habitat secondo Natura 2000: Regione Siciliana, Geoportale Regione Siciliana, Servizio di consultazione WMS

COMMITTENTE:

RFI RETE FERROVIARIA ITALIANA
GRUPPO FERROVIE DELLO STATO ITALIANE

PROGETTAZIONE:

ITALFERR
GRUPPO FERROVIE DELLO STATO ITALIANE

DIREZIONE TECNICA

Firmato digitalmente da: Carolina Ercolani
Data: 26/07/2022 14:54:47

U.O. ARCHITETTURA, AMBIENTE E TERRITORIO
S.O. AMBIENTE

PROGETTO DI FATTIBILITA' TECNICA ED ECONOMICA

RIPRISTINO TRATTA CALTAGIRONE - GELA
LOTTO 1: RIPRISTINO TRATTA CALTAGIRONE - NISCEMI

STUDIO DI INCIDENZA AMBIENTALE

Carta delle tutele ambiantali: Habitat ed aree protette

SCALA: VARIE

COMMESSA	LOTTO	FASE	ENTE	TIPO DOC.	OPERA/DISCIPLINA	PROGR.	REV.
RS4N	01	R	22	NZ	IM0003	001	A

Rev.	Descrizione	Redatto	Data	Verificato	Data	Approvato	Data	Autorizzato Data
A	Emissione Esecutiva	F. Massari	Febbraio 2022	A. Cangemi F. Massari G. Degasi		F. Massari		C.Ercolani Febbraio 2022

ITALFERR S.p.A.
Ingegneri Consulenti Associati
Dott. Ing. Carolina Ercolani
Ordine degli Ingegneri di Roma, Rieti e Viterbo
n. 8000

File: RS4N01R22NZIM0003001A.dwg

n. Elab.: