

**LEGENDA**

Progetto già autorizzato  
Decreto di non assoggettabilità a VIA del 11/01/2021 (ex MATMMITE)

Area di intervento

**Presenze archeologiche**

- 1 STAZIONE MUNICIPIO (P.zza Municipio)
- 2 STAZIONE UNIVERSITA' (P.zza Giovanni Bovio)
- 3 VIA TARI-VIA PRINCIPESSA MARGHERITA
- 4 STAZIONE DUOMO (P.zza Nicola Amore)
- 5 STAZIONE GARIBALDI (P.zza Giuseppe Garibaldi)
- 6 Villa romana "Domus foris flubeum"

Tombe preromane  
Edifici di età greca  
Edifici di età romana

A Antica via Neapolis-Puteolis  
B Antica via Neapolis-Puteolis (Via per Cryptam)  
C Antica via Neapolis-Nola  
D Antica via Neapolis-Herculaneum-Pompeii

Antica linea di costa di epoca romana

**Ritrovamenti sottomarini**

Relitto sottomarino

R Relitto con cannone XVII secolo  
A Relitto corvetta Flora  
B Relitto gabarra francese  
C Relitto vascello San Gioacchino  
D Relitto fregata Pallade  
E Relitto vascello Tancredi?  
F Relitto vascello Guiscardo?

**Survey marino - 2019**

Rilievo Side Scan Sonar

  
**AUTORITA' DI SISTEMA PORTUALE DEL MAR TIRRENO CENTRALE - PORTO DI NAPOLI**  
 PROLUNGAMENTO DELLA DIGA DUCA D'AOSTA A PROTEZIONE DEL NUOVO TERMINAL CONTENITORI DI LEVANTE - II STRALCIO

**PROGETTO DEFINITIVO**

**CARTA ARCHEOLOGICA**

Titolo elaborato :

Scala: 1:10.000

19 002 A D T 007 00 A M B





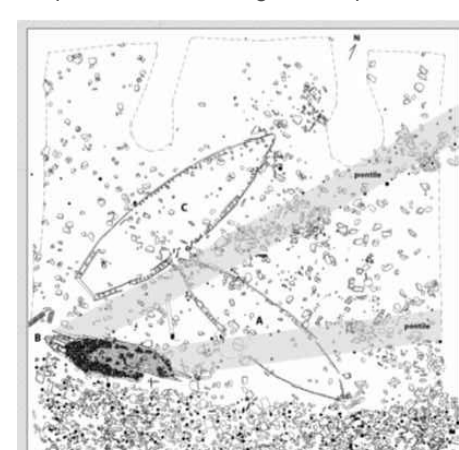



<p>Committente:</p> <p>AUTORITA' DI SISTEMA PORTUALE DEL MAR TIRRENO CENTRALE</p> <p>Responsabile Unico del Procedimento: Dott. Ing. Rosa PALMISANO</p>	<p>Mandataria:</p> <p>MODISE Via Monte Zucchi, 40 00195 ROMA</p>	<p>PROGETTISTI</p> <p>Mandanti:</p> <p><b>SISPI</b> Engineering <b>REACT</b> <b>VAMS</b> ingegneria <b>vdp</b> <b>INSTALL</b> <b>glia</b> CONSULTING</p> <p>Responsabile integrazione prestazioni specialistiche Prof. Ing. Alberto NOLI</p>
---	--	--

Rif. Dis.	Data	Rev.	DESCRIZIONE	Redatto:	Controllato:	Validato:
	Luglio 2022	0	EMISSIONE	A. Longo	S. Martorana	P. Contini

Le Società dell'RTI si riservano la proprietà di questo disegno con la proibizione di riprodurlo o trasferirlo a terzi senza autorizzazione scritta.  
This document is property of RTI. Reproduction and draughting forbidden without written permission.

Visto del Committente:

**DOCUMENTAZIONE FOTOGRAFICA DI ALCUNI RITROVAMENTI**

 Tracce degli antichi dragaggi del fondale del porto greco-romano di Napoli (Foto: V. Carsana, proprietà della Soprintendenza Speciale per i beni archeologici di Napoli e Pompei)	 Foto dei tre relitti di epoca romana "Napoli A", "Napoli B" e "Napoli C" rinvenuti nello scavo della Stazione Municipio (foto G. Boetto, CCJ/CNRS, proprietà della Soprintendenza Speciale per i beni archeologici di Napoli e Pompei)	 Il relitto "Napoli C" visto da poppa (foto G. Boetto, CCJ/CNRS, proprietà della Soprintendenza Speciale per i beni archeologici di Napoli e Pompei)	 Relitto della corvetta borbonica del Flora: pialla di cannone in ferro (Prosezioni subacquee. Relazione storico-archeologica, Napoli 2017)
 Planimetria delle strutture e dei tre relitti di epoca romana "Napoli A", "Napoli B" e "Napoli C" rinvenuti nello scavo della Stazione Municipio (elaborazione Tecnoln Spa, Napoli)	 Il relitto "Napoli A" visto da prua (foto G. Boetto, CCJ/CNRS, proprietà della Soprintendenza Speciale per i beni archeologici di Napoli e Pompei)	 Pali di legno relativi ad una sistemazione tarda del molo nel IV secolo d.C. (Stazione Municipio)	 Relitto del Flora: i due corsi di fasciame (indicati dalle frecce) e le ordinate (Prosezioni subacquee. Relazione storico-archeologica, Napoli 2017)

