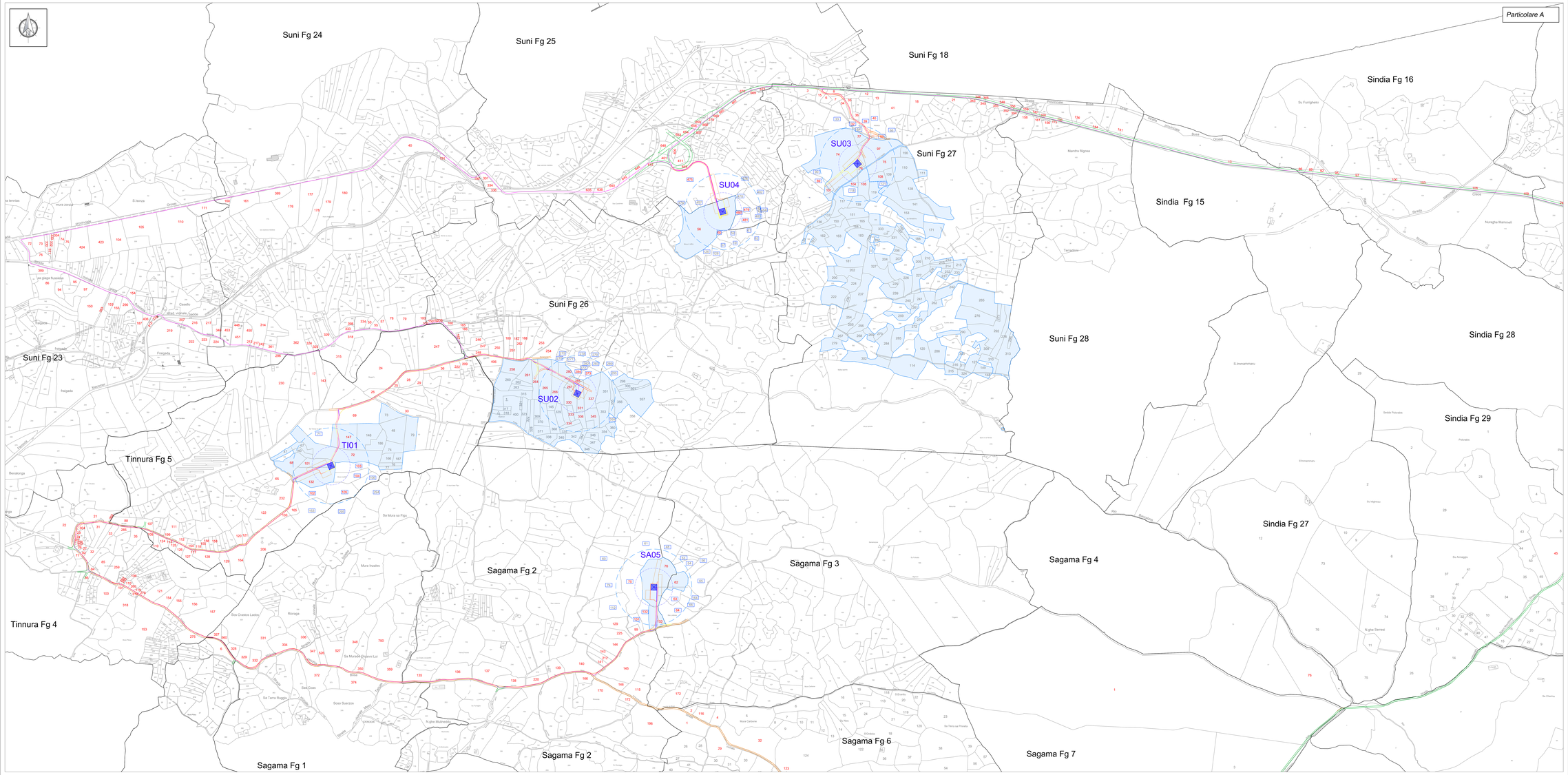

Localizzazione Geografica Impianto

Legenda

- Limite di foglio catastale
- Aerogeneratore: Fondazione, Piazzola definitiva, Sorvolo
- Piazzola temporanea
- Area di scavo
- Area di riporto
- Cavidotto MT
- Ipotesi di cavidotto AT interrato di collegamento SSEU – SE TERNA
- Sottostazione Elettrica Utente
- Futura stazione elettrica TERNA
- Viabilità nuova
- Viabilità esistente
- Viabilità esistente da adeguare
- Adeguamenti temporanei alla viabilità
- P.Ile in asservimento
- Raggio = Diametro Rotore 162m
- Limite di Tanca
- P.Ile oltre il limite di Tanca (DGR 3/17)

Quadro di unione

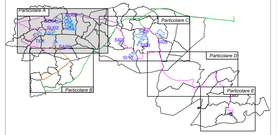

REGIONE SARDEGNA

Provincia di Oristano (OR) e Nuoro (NU)

COMUNI DI SUNI, SINDIA, SAGAMA E TINNURA

REV.	DESCRIZIONE	DATA	REDATTO	CONTROL.	APPROV.
1	EMISSIONE PER ENTI CITERNI	05/11/21	ANTEX	FURNO C.	NASTASI A.
0	EMISSIONE PER COMENTI	22/10/21	ANTEX	FURNO C.	NASTASI A.

Committente:

INFRASTRUTTURE S.p.A.
Via Principe Maria Teresa, 8 – 20123 Milano (MI) Tel. +39 02 3657 0803
Società a Socio Unico – Soggetta alla direzione e coordinamento di Terna S.p.A.
Società di Ingegneria: ...

INFRASTRUTTURE
Ingegneria & Innovazione

Cintex group
Via Jonica, 18 – Loc. Benadasa – 84100 Siracusa (SR) Tel. 0931.1943849
web: www.cintexgroup.it e-mail: info@cintexgroup.it

Progettista:

Progettista/Resp. Tecnico:
Dott. Ing. Cesare Furno
Iscritto all'Ordine degli Ingegneri della Provincia di Catania n° 8130 sez. A
Cesare Furno
Ordine degli Ingegneri della Provincia di Catania n° 8130 sez. A
Cintex Group
Via Jonica, 18 – Loc. Benadasa – 84100 Siracusa (SR)

Titolo:

PARCO EOLICO DI "SUNI"

INQUADRAMENTO IMPIANTO EOLICO SU CATASTALE: PARTICOLARE A

Scala:	Nome file/Pag.:	Allegato:	Fo:	Livello:
1:4.000	C200211025-PD-PL-05-01	1/5	A0+	DEFINITIVO

Il presente documento è di proprietà della NEXT ENERGY S.r.l.
E' vietata la consultazione e ne/o la riproduzione senza il preventivo permesso scritto della suddetta.
Lo stesso Codice Civile tutela il diritto di copia.

Localizzazione Geografica Impianto

Legenda

- Limite di foglio catastale
- Aerogeneratore: Fondazione, Piazzola definitiva, Sorvolo
- Piazzola temporanea
- Area di scavo
- Area di riporto
- Cavidotto MT
- Ipotesi di cavidotto AT interrato di collegamento SSEU - SE TERNA
- Sottostazione Elettrica Utente
- Futura stazione elettrica TERNA
- Viabilità nuova
- Viabilità esistente
- Viabilità esisistente da adeguare
- Adeguamenti temporanei alla viabilità
- xxx P.lle in asservimento
- Raggio = Diametro Rotore 162m
- Limite di Tanca
- P.lle oltre il limite di Tanca (DGR 3/17)

Quadro di unione

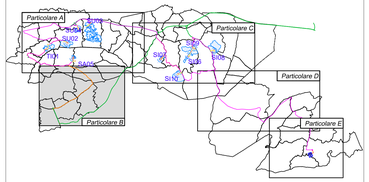

REGIONE SARDEGNA

Provincia di Oristano (OR) e Nuoro (NU)

COMUNI DI SUNI, SINDIA, SAGAMA E TINNURA

REV.	DESCRIZIONE	DATA	REDATTO	CONTROL.	APPROV.
1	EMISSIONE PER ENTI ESTERNI	05/11/21	ANTEX	FURNO C.	NASTASI A.
0	EMISSIONE PER COMMENTI	22/10/21	ANTEX	FURNO C.	NASTASI A.

Committente:

INFRASTRUTTURE S.p.A.

Via Privata Maria Teresa, 8 – 20123 Milano (MI) Tel: +39 02 3657 0800
P.IVA: 11513920153; web: www.infrastrutture.eu; PEC: infrastrutture@pigimail.it

INFRASTRUTTURE
Ingegneria & Innovazione

Società di Progettazione:

antex group

Via Jonica, 16 – Loc. Belvedere – 96100 Siracusa (SR) Tel. 0931.1663409
web: www.antexgroup.it e-mail: info@antexgroup.it

Progetto:

PARCO EOLICO DI "SUNI"

Progettista/Resp. Tecnico:

Dott. Ing. Cesare Furno
Ordine degli Ingegneri
della Provincia di Catania
n° 6130 sez. A

Tavola:

INQUADRAMENTO IMPIANTO EOLICO SU CATASTALE: PARTICOLARE B

Scala:	Nome DIS./FILE:	Allegato:	F.to:	Livello:
1:4.000	C20021505-PD-PL-05-01	2/5	A0+	DEFINITIVO

Il presente documento è di proprietà della ANTEX GROUP srl.
E' vietata la comunicazione a terzi o la riproduzione senza il preventivo permesso scritto della suddetta.
La società fatta i propri diritti a norme di Legge.

Formato UNI ISO 216 – 841x594

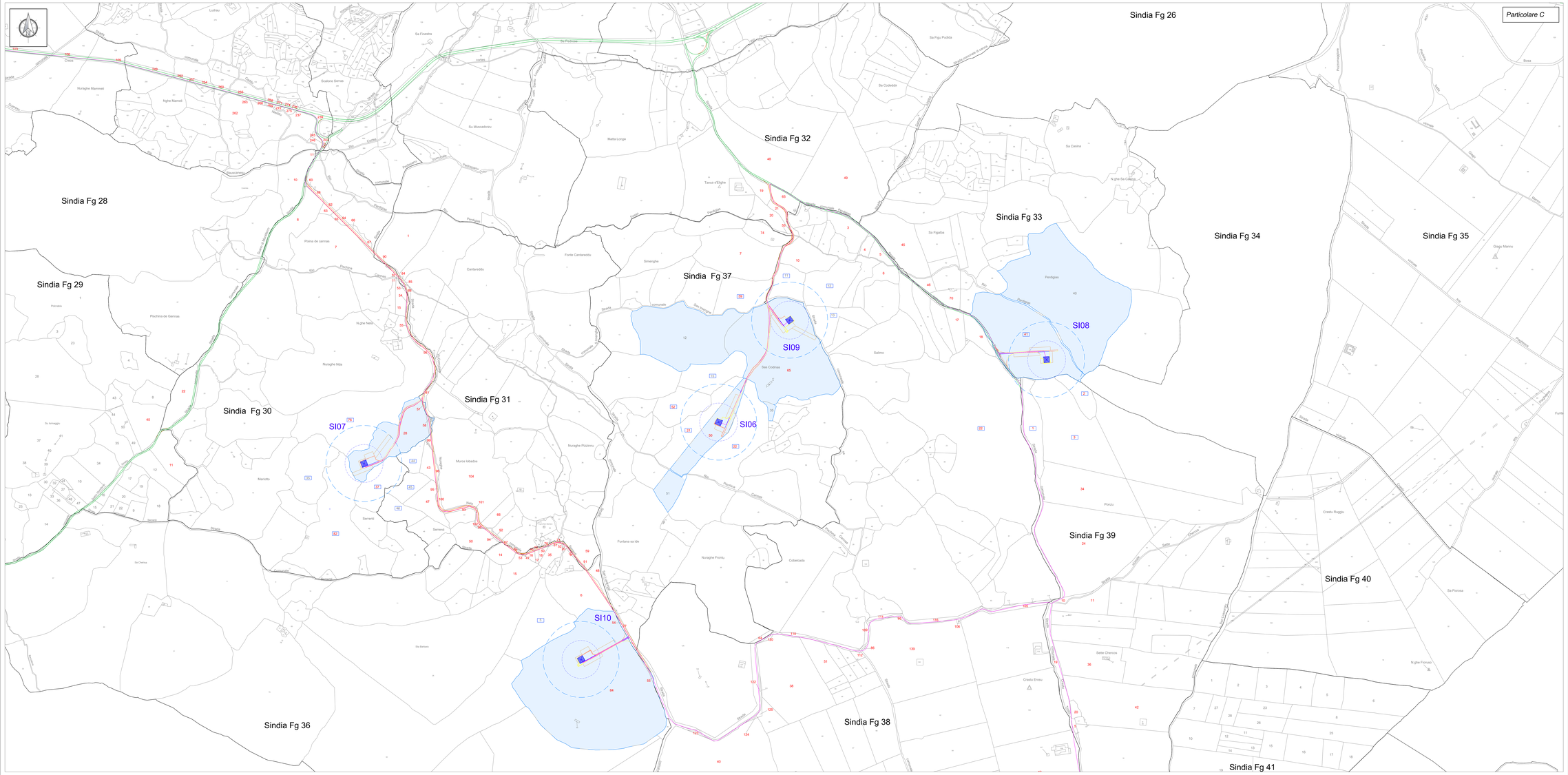

Localizzazione Geografica Impianto

Legenda

- Limite di foglio catastale
- Aerogeneratore: Fondazione, Piazzola definitiva, Sorvolo
- Piazzola temporanea
- Area di scavo
- Area di riporto
- Cavidotto MT
- Ipotesi di cavidotto AT interrato di collegamento SSEU - SE TERNA
- Sottostazione Elettrica Utente
- Futura stazione elettrica TERNA
- Viabilità nuova
- Viabilità esistente
- Viabilità esistente da adeguare
- Adeguamenti temporanei alla viabilità
- P.lle in asservimento
- Raggio = Diametro Rotore 162m
- Limite di Tanca
- P.lle oltre il limite di Tanca (DGR 3/17)

Quadro di unione

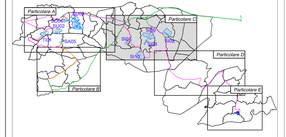

REGIONE SARDEGNA

Provincia di Oristano (OR) e Nuoro (NU)

COMUNI DI SUNI, SINDIA, SAGAMA E TINNURA

REV.	DESCRIZIONE	DATA	REDATTO	CONTROL.	APPROV.
1	EMISSIONE PER ENTI CITTORI	05/11/21	AVEX	FURNO C.	NASTRO A.
0	EMISSIONE PER COMENTI	22/10/21	AVEX	FURNO C.	NASTRO A.

Committente:
INFRASTRUTTURE S.p.A.
Via Private Maria Teresa, 8 – 20123 Milano (MI) Tel. +39 02 3657 0803
Società di Ingegneria del gruppo INFRASTRUTTURE Ing. Architettura e Innovazione
Via Jonilla, 18 – Loc. Bonadera – 84100 Siracusa (SR) Tel. 0931-1963809
web: www.cintexgroup.it e-mail: info@cintexgroup.it
Progettista/Resp. Tecnico:
Dott. Ing. Cesare Furno
Iscritto all'Ordine degli Ingegneri della Provincia di Catania n° 6130 sez. A

Progetto:

PARCO EOLICO DI "SUNI"

Tavola:

INQUADRAMENTO IMPIANTO EOLICO SU CATASTALE: PARTICOLARE C

Scala	Name DRL/Pkt	Allegato	Ev.	Livello
1:4.000	C20021505-PD-PL-05-01	3/5	A0+	DEFINITIVO

Il presente documento è di proprietà della SOCIETÀ CINTEX S.r.l.
E' vietata la consultazione a terzi e la riproduzione senza il presente permesso scritto della suddetta.
Le società Cintex s.r.l. and. e Aqua S.r.l. ogni

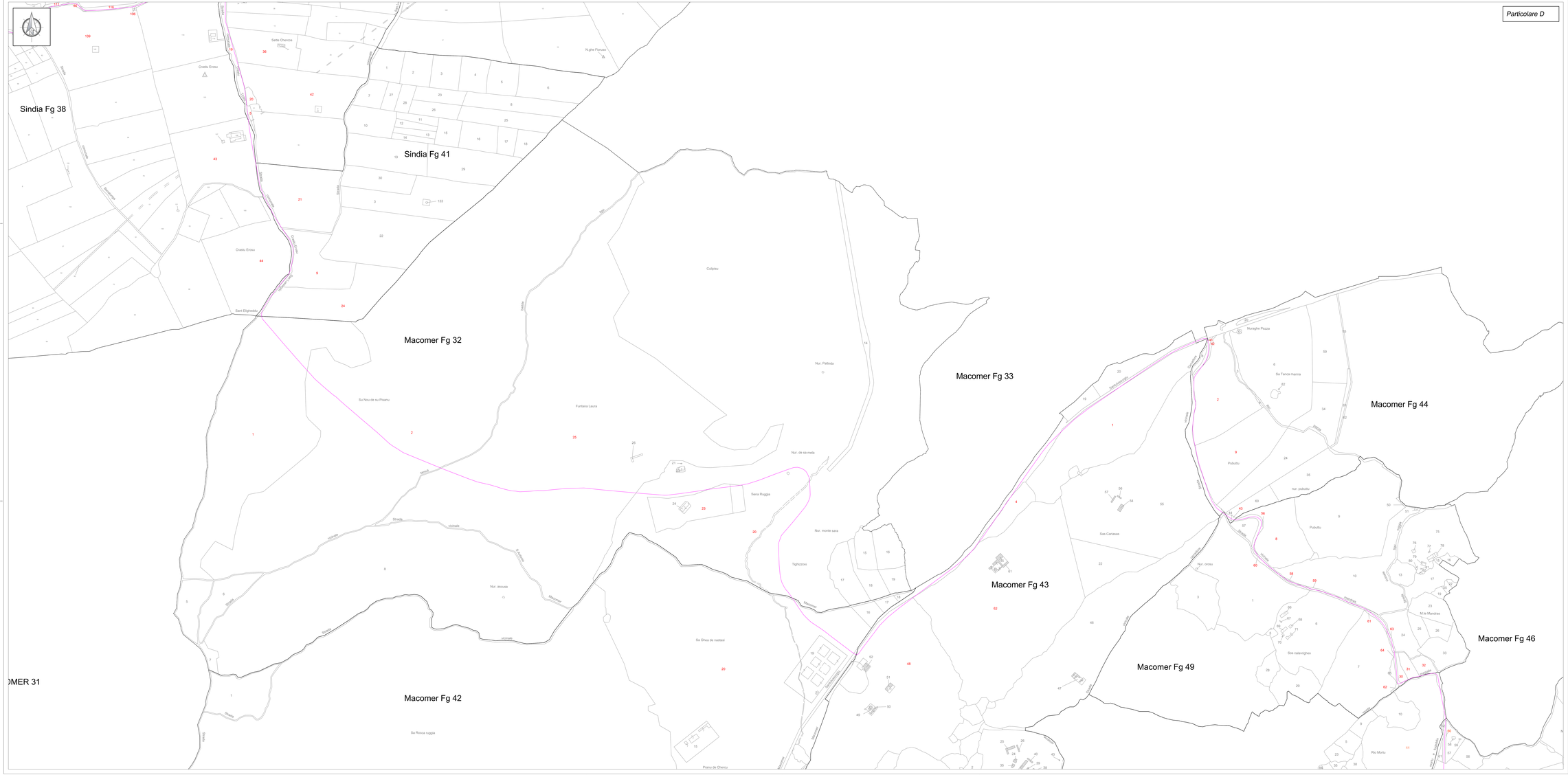

Localizzazione Geografica Impianto

Legenda

- Limite di foglio catastale
- Aerogeneratore: Fondazione, Piazzola definitiva, Sorvolo
- Piazzole temporanee
- Area di scavo
- Area di riporto
- Cavidotto MT
- Ipotesi di cavidotto AT interrato di collegamento SSEU - SE TERNA
- Sottostazione Elettrica Utente
- Futura stazione elettrica TERNA
- Viabilità nuova
- Viabilità esistente
- Viabilità esistente da adeguare
- Adeguamenti temporanei alla viabilità
- P.Ae in asservimento
- Raggio = Diametro Rotore 162m
- Limite di Tanca
- P.Ae oltre il limite di Tanca (DGR 3/17)

Quadro di unione

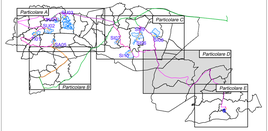

REGIONE SARDEGNA

Provincia di Oristano (OR) e Nuoro (NU)

COMUNI DI SUNI, SINDIA, SAGAMA E TINNURA

REV.	DESCRIZIONE	DATA	REDATTO	CONTROL.	APPROV.
1	EMISSIONE PER ENTI CITERNI	05/11/21	AVIEX	FURIO C.	MASTRO A.
0	EMISSIONE PER COMENTI	22/10/21	AVIEX	FURIO C.	MASTRO A.

Committente:

INFRASTRUTTURE S.p.A.

Via Private Maria Teresa, 8 – 20123 Milano (MI) Tel. +39 02 3657 0803
Sede Legale: Via Tiburtina, 994 - www.infrastrutture.eu; PEC: infrastrutture@legalmail.it
Società di Progettazione:

INFRASTRUTTURE
Ingegneria & Innovazione

Cintex Group

Via Jonica, 18 – Loc. Bonadera – 89100 Gioiosa (RC) Tel. 0831/596369
web: www.cintexgroup.it e-mail: info@cintexgroup.it

Progettista:

Dott. Ing. Cesare Furno
Iscritto all'Ordine degli Ingegneri della Provincia di Catania n° 6130 sez. A

Titolo:

PARCO EOLICO DI "SUNI"

INQUADRAMENTO IMPIANTO EOLICO SU CATASTALE: PARTICOLARE D

Scala:	Name DIS_PA2:	Allegato:	F.to:	Livello:
1:4.000	C20021505-PD-PL-05-01	4/5	A0+	DEFINITIVO

Il presente documento è di proprietà della NEXT ENERGY S.r.l.
L'utilizzo da consultazione e tutti le riproduzione senza il presentito permesso scritto della suddetta.
Ce vietato Sulla Legge 633/41 e Legge 47 regio.

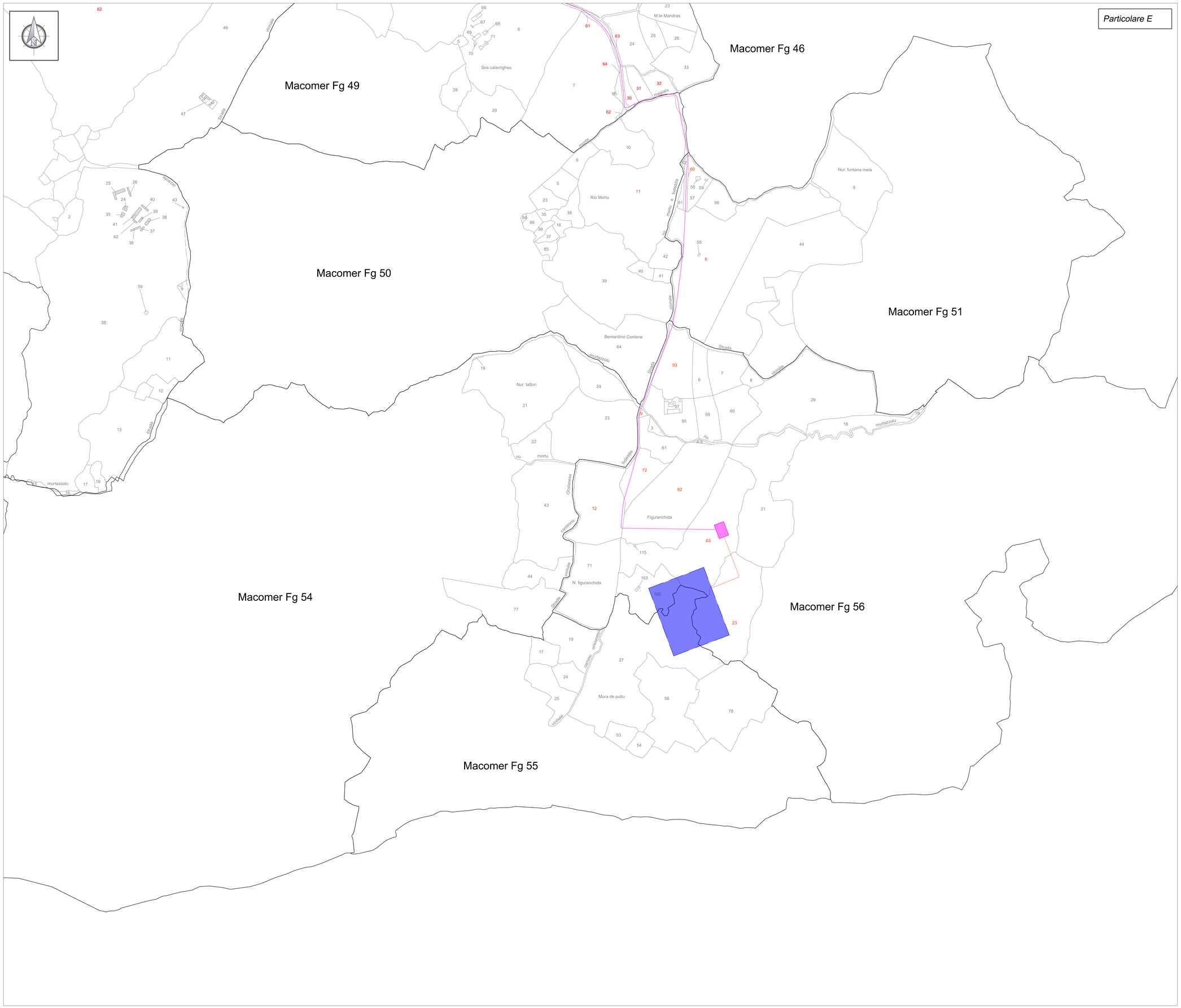

Localizzazione Geografica Impianto

Legenda

- Limite di foglio catastale
- Aerogeneratore: Fondazione, Piazzola definitiva, Sorvolo
- Piazzola temporanea
- Area di scavo
- Area di riporto
- Cavidotto MT
- Ipotesi di cavidotto AT interrato di collegamento SSEU - SE TERNA
- Sottostazione Elettrica Utente
- Futura stazione elettrica TERNA
- Viabilità nuova
- Viabilità esistente
- Viabilità esisistente da adeguare
- Adeguamenti temporanei alla viabilità
- xxx P.lle in asservimento
- Raggio = Diametro Rotore 162m
- Limite di Tanca
- P.lle oltre il limite di Tanca (DGR 3/17)

Quadro di unione

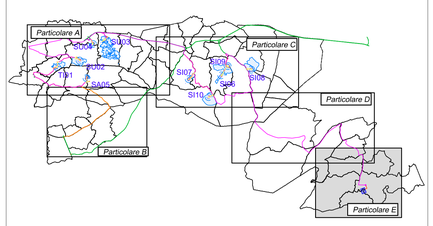

REGIONE SARDEGNA

Provincia di Oristano (OR) e Nuoro (NU)

COMUNI DI SUNI, SINDIA, SAGAMA E TINNURA

REV.	DESCRIZIONE	DATA	REDATTO	CONTROL.	APPROV.
1	EMISSIONE PER ENTI ESTERNI	05/11/21	ANTEX	FURNO C.	NASTASI A.
0	EMISSIONE PER COMMENTI	22/10/21	ANTEX	FURNO C.	NASTASI A.

Committente:

INFRASTRUTTURE S.p.A.

Via Privata Maria Teresa, 8 – 20123 Milano (MI) Tel.: +39 02 3657 0800
P.IVA: 11513530153; web: www.infrastrutture.eu; PEC: infrastrutture@legalmail.it

INFRASTRUTTURE
Ingegneria & Innovazione

Società di Progettazione:

Antex group
Via Jonica, 16 – Loc. Belvedere – 96100 Siracusa (SR) Tel. 0931.1663409
web: www.antexgroup.it e-mail: info@antexgroup.it

Progetto:

PARCO EOLICO DI "SUNI"

Progettista/Resp. Tecnico:

Dott. Ing. Cesare Furno
Ordine degli Ingegneri
della Provincia di Catania
n° 6130 sez. A

Tavola:

INQUADRAMENTO IMPIANTO EOLICO SU CATASTALE: PARTICOLARE E

Scala:	Nome DIS./FILE:	Allegato:	F.to:	Livello:
1:4.000	C20021S05-PD-PL- 05-01	5/5	A0+	DEFINITIVO

Il presente documento è di proprietà dello ANTEX GROUP srl.
E' vietata la comunicazione a terzi e la riproduzione senza il preventivo permesso scritto della suddetta.
La società tutela i propri diritti a rigore di Legge.

Scala originale: 1 metro x 1 metro
Dimensione fogli: 841 mm x 594 mm