











-  Sedime aeroportuale
-  Limite amministrativo
-  Area di cantiere per il prolungamento della pista di volo
- Zonizzazione acustica comunale**
-  Classe I
-  Classe II
-  Classe III
-  Classe IV
-  Classe V
-  Classe VI
- Punti di monitoraggio**
-  Postazione di misura per il monitoraggio del rumore di cantiere

Fonte: Comune di San Giovanni Teatino, Piano di Classificazione acustica del territorio comunale, approvato con DCC n. 4 del 03/02/2018
 Proiezione Geografica: Monte Mario 2, EPSG: 3004



AEROPORTO INTERNAZIONALE D'ABRUZZO

Procedura di Verifica di Ottemperanza
 ai sensi dell'art. 28 del D.Lgs. 152/06
 Prescrizioni DEC/DSA/2004/00809

Progetto di prolungamento della pista di volo



Prescrizione B.8
 Piano di Monitoraggio Ambientale - Rumore



Planimetria dei punti di monitoraggio Rumore
 di cantiere
 Revisione: 1 | Data: Marzo 2021

T.B.8.2
 Scala 1:2.000

