





LEGENDA

-  TERMINALE GNL
-  AREE AD ALTA PERICOLOSITÀ IDRAULICA (AP)
-  AREE A MEDIA PERICOLOSITÀ IDRAULICA (MP)
-  AREE A BASSA PERICOLOSITÀ IDRAULICA (BP)

RIFERIMENTO

AUTORITÀ DI BACINO DELLA PUGLIA, 30 NOVEMBRE 2005, PIANO DI BACINO, STRALCIO PER L'ASSETTO IDROGEOLOGICO (PAI), AREE SOGGETTE A RISCHIO IDROGEOLOGICO (PERIMETRAZIONI AGGIORNATE CON DELIBERA DEL COMITATO ISTITUZIONALE DEL 15 OTTOBRE 2007)

SCALA

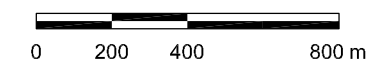


FIGURA 3.7

PIANO STRALCIO DI BACINO
AREE A PERICOLOSITÀ IDRAULICA