




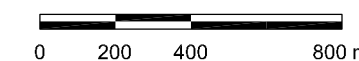


LEGENDA

-  TERMINALE GNL
-  AREE A RISCHIO MOLTO ELEVATO (R4)
-  AREE A RISCHIO ELEVATO (R3)
-  AREE A RISCHIO MEDIO (R2)
-  AREE A RISCHIO MODERATO (R1)

SCALA



RIFERIMENTO

AUTORITÀ DI BACINO DELLA PUGLIA, 30 NOVEMBRE 2005, PIANO DI BACINO, STRALCIO PER L'ASSETTO IDROGEOLOGICO (PAI), AREE SOGGETTE A RISCHIO IDROGEOLOGICO (PERIMETRAZIONI AGGIORNATE CON DELIBERA DEL COMITATO ISTITUZIONALE DEL 15 OTTOBRE 2007)

FIGURA 3.8

PIANO STRALCIO DI BACINO
AREE A RISCHIO