

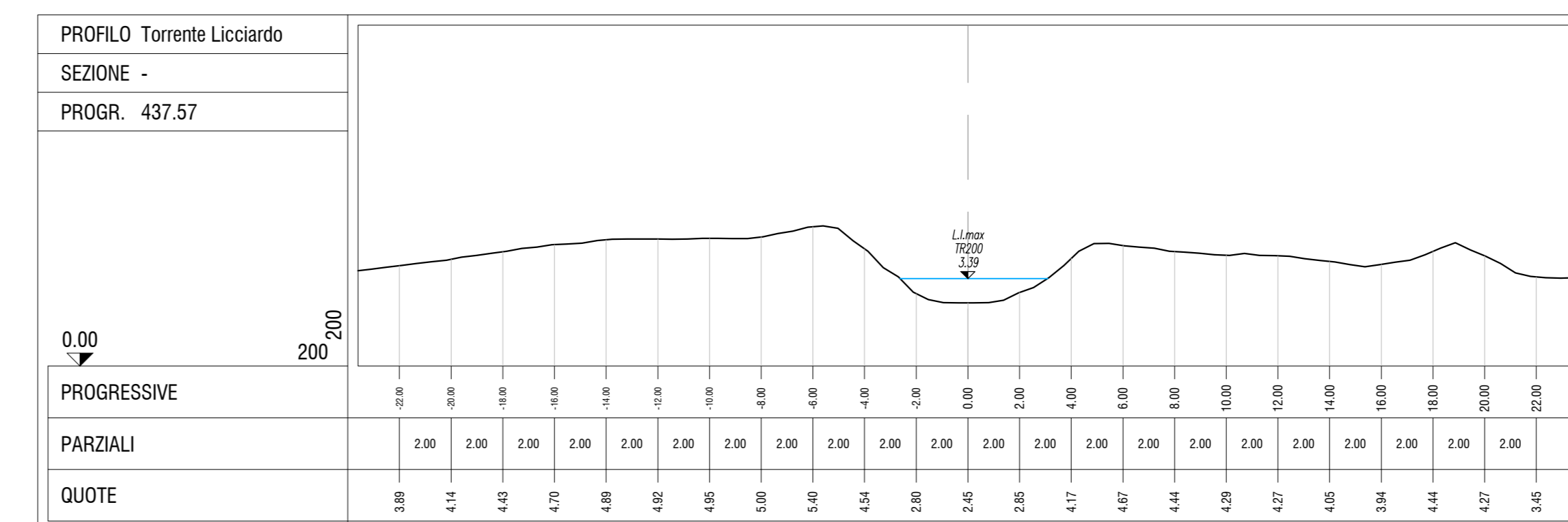
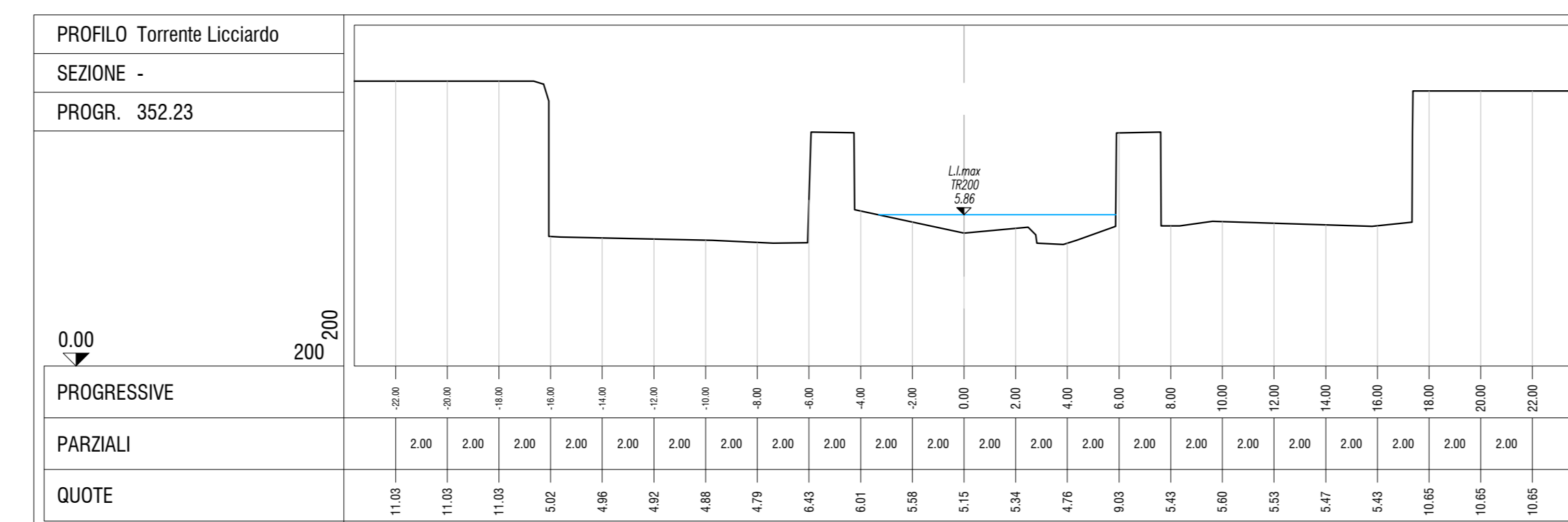
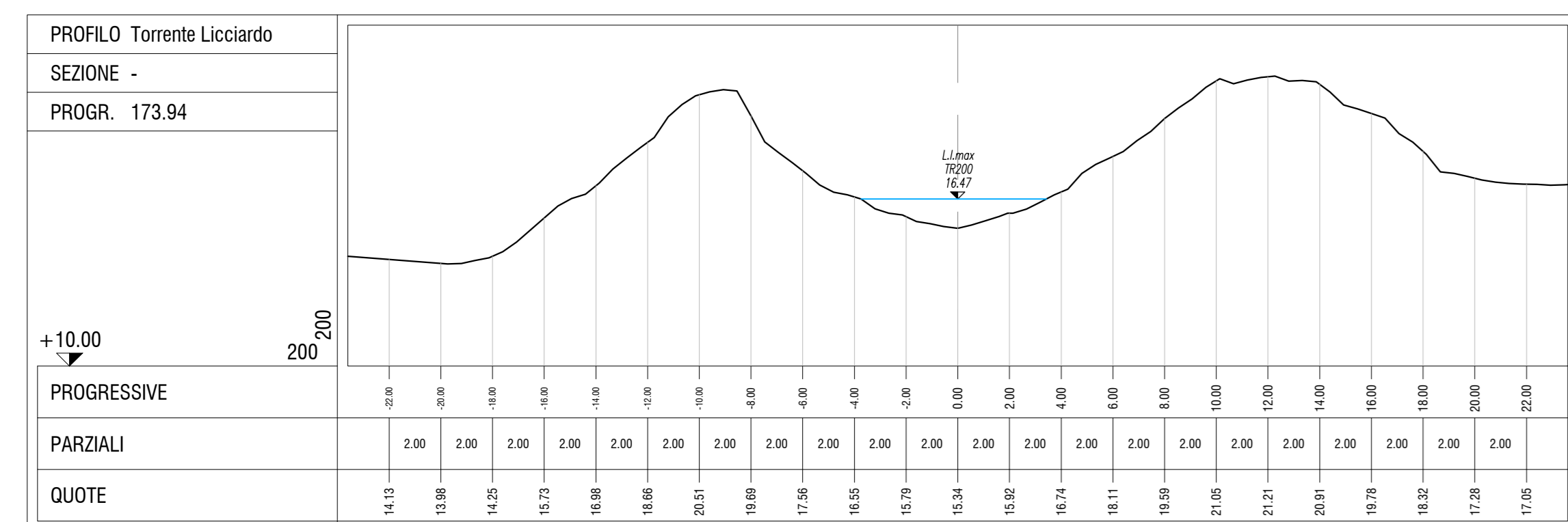
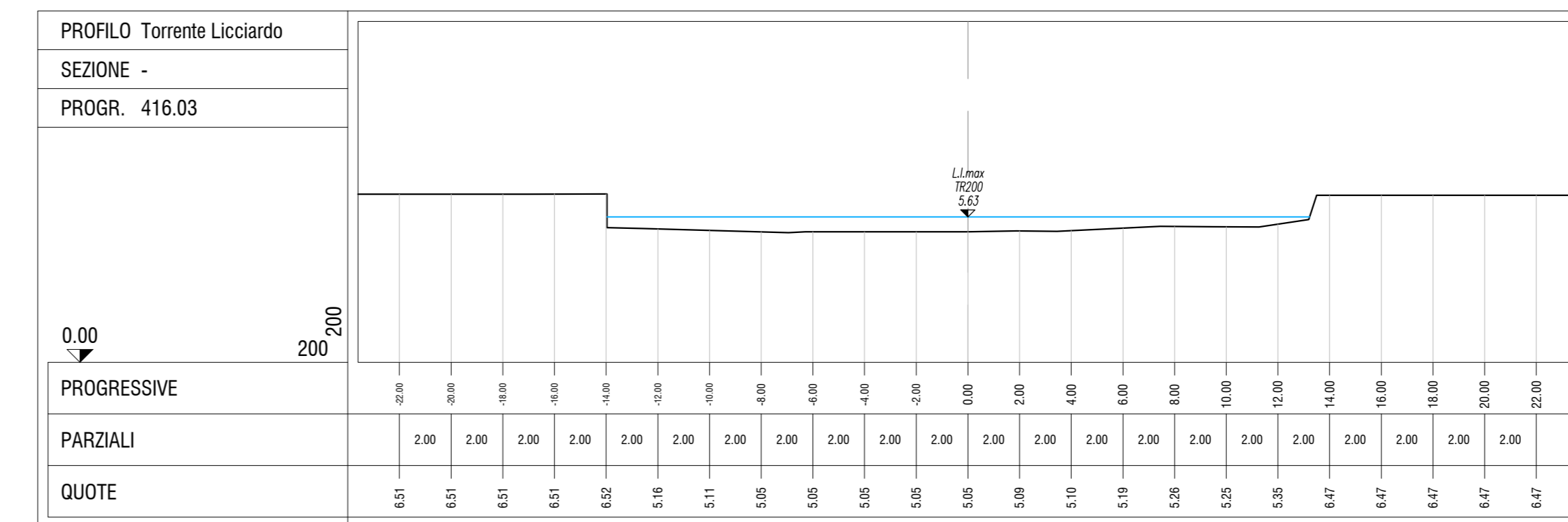
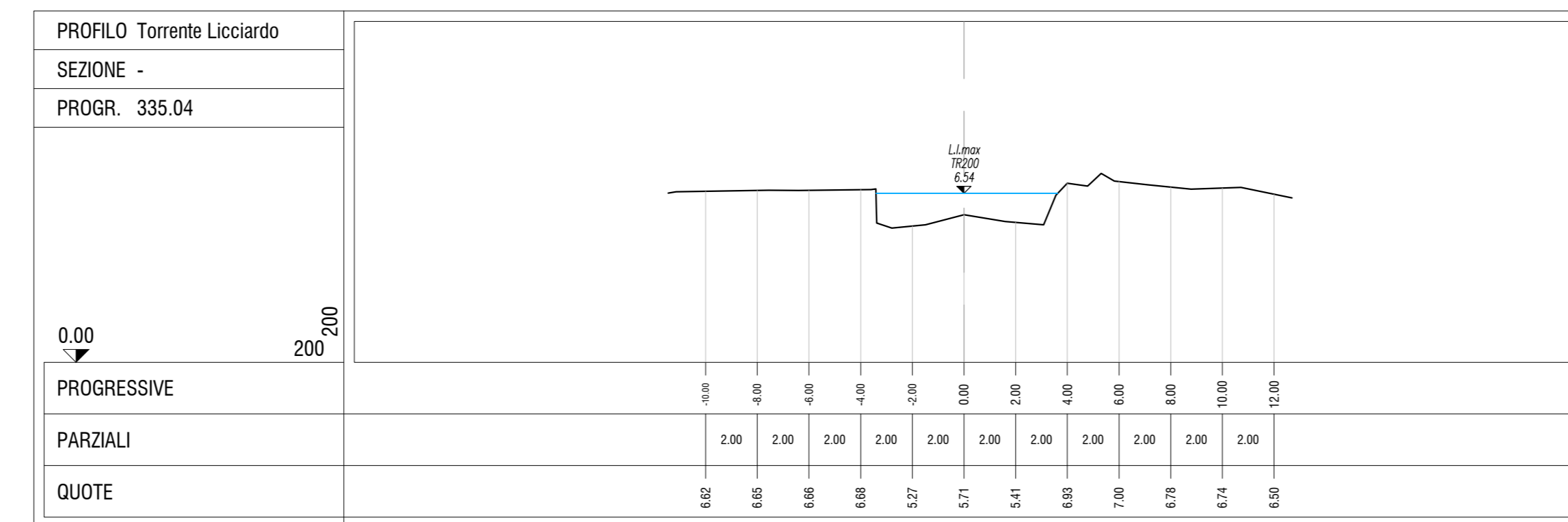
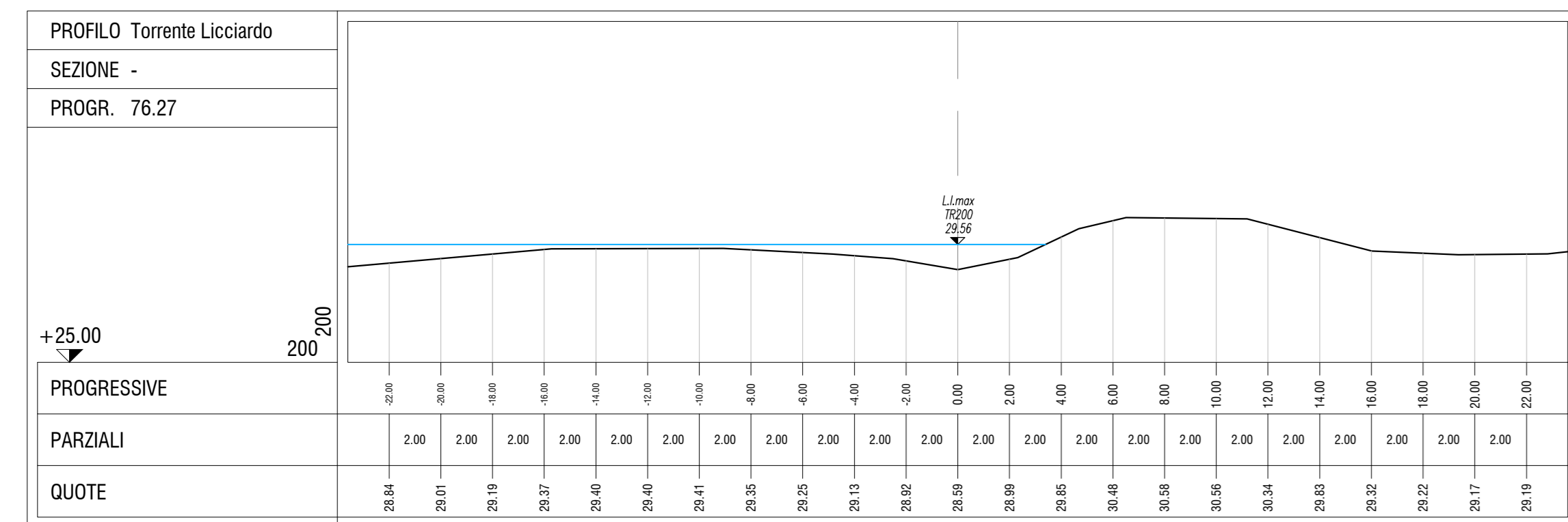
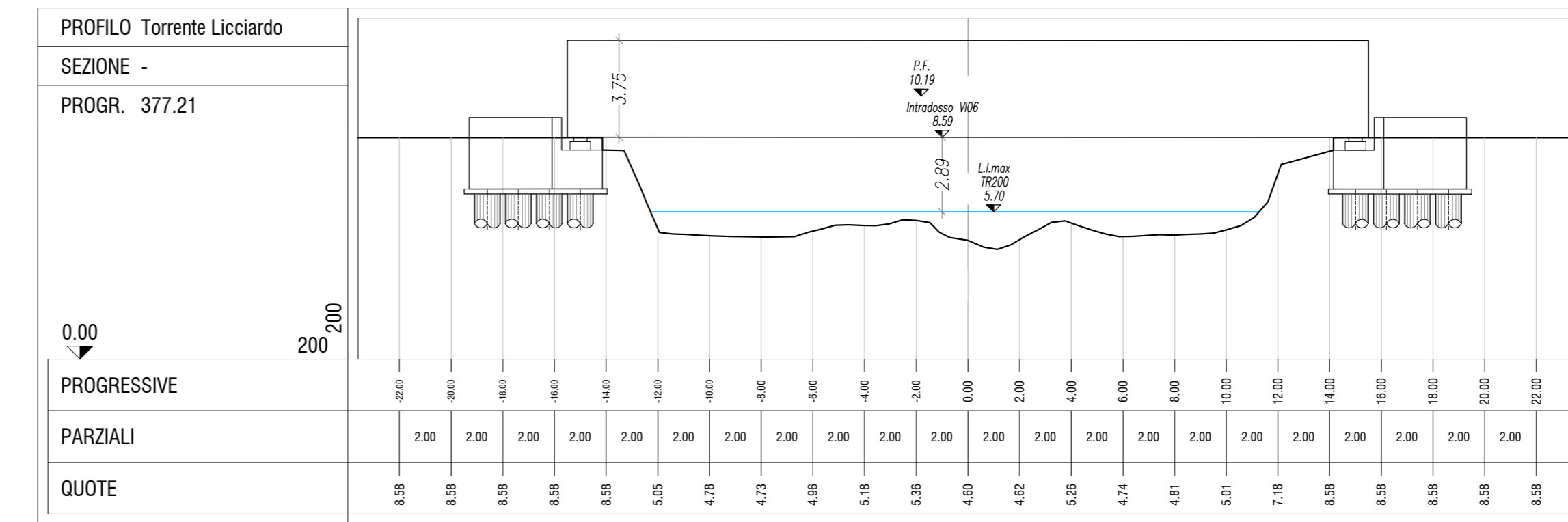
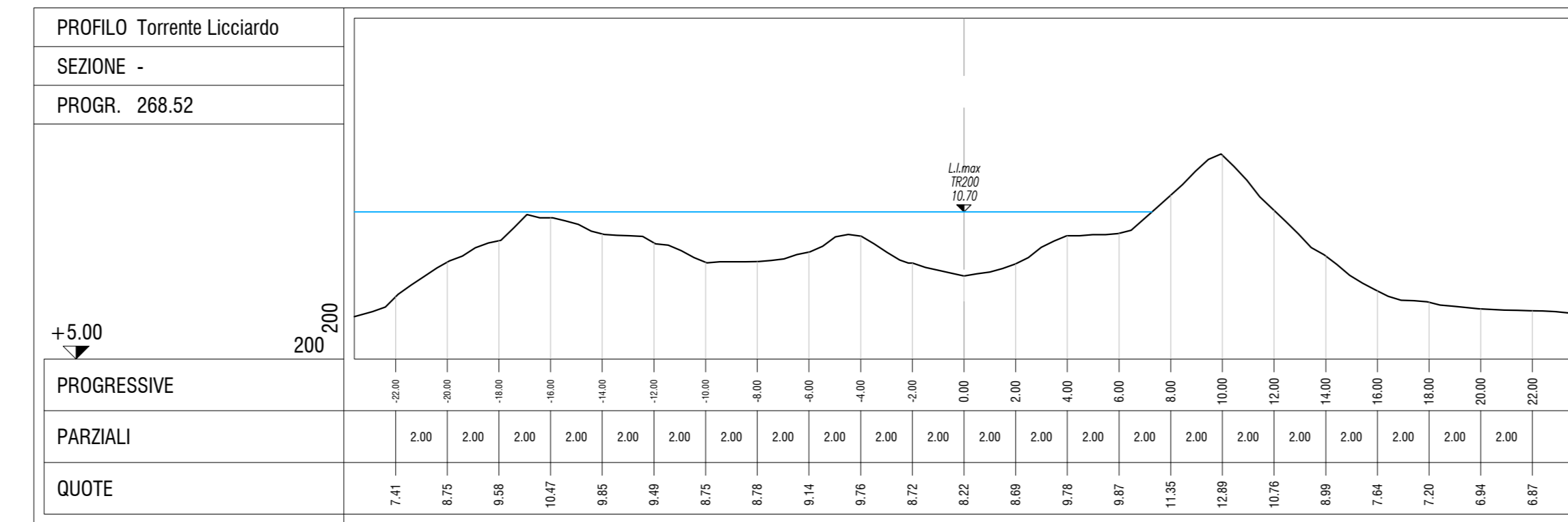
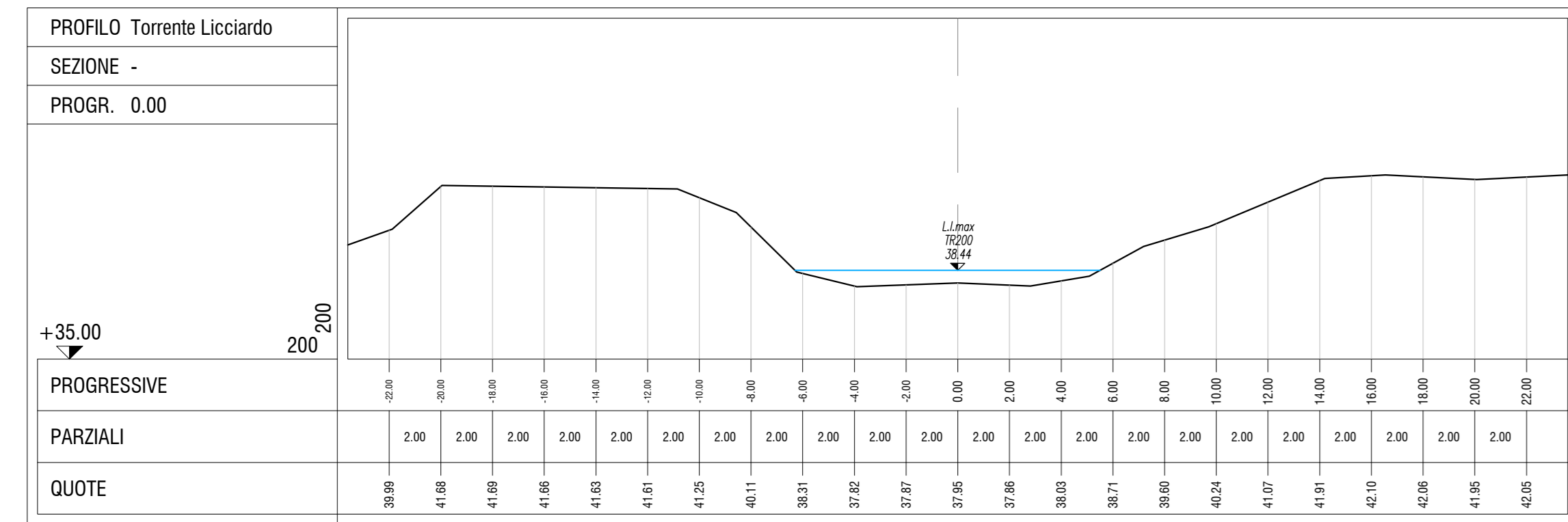
**LEGENDA SEZIONI**

Quota livello idrico massimo su tempo di ritorno 200 anni

Quota intradesso e gradiente di riempimento (G.R.)

Note:

- Le quote sono espresse in m s.l.m.
- La vista delle sezioni è da monte verso valle



COMMITTENTE: **RFI** RETE FERROVIARIA ITALIANA GRUPPO FERROVIE DELLO STATO ITALIANE

PROGETTAZIONE: **ITALFERR** SUPER INFRASTRUTTURE FERROVIARIE

**S.O. OPERE CIVILI**

**PROGETTO DI FATTIBILITÀ TECNICO ECONOMICA**

**LINEA COSENZA - PAOLA / S. LUCIDO**  
**NUOVA LINEA AV SALERNO - REGGIO CALABRIA**  
**RADDOPPIO COSENZA - PAOLA / S. LUCIDO**

IDROLOGIA E IDRAULICA  
 Pianta, profilo e sezioni  
 VI06 - Torrente Licciardo

SCALA: **Varie**

COMMESSA	LOTTO	FASE	ENTE	TIPO DOC.	OPERA/DISCIPLINA	PROGR.	REV.
RC1C	03	R	09	PZ	100002	003	B

Rev.	Descrizione	Redatto	Data	Verificato	Data	Approvato	Data	Autorizzato Data
A	Emissione esecutiva	L. Sabetta	2021	A. Caporali	2021	L. D'Alagni	2021	2021
B	Emissione a seguito di richiesta integrativa CIL/UP (Decreto 3/2021)	C. Di Stefano	2022	A. Caporali	2022	L. D'Alagni	2022	2022

File: RC1C03R09PZID0002003B.dwg