

COMMITTENTE:



PROGETTAZIONE:



U.O. COORDINAMENTO DI SISTEMA E PFTE

PROGETTO DI FATTIBILITA' TECNICA ED ECONOMICA

LINEA COSENZA – PAOLA / S. LUCIDO
NUOVA LINEA AV SALERNO – REGGIO CALABRIA
RADDOPPIO COSENZA – PAOLA / S. LUCIDO

FABBRICATI E OPERE ACCESSORIE

Relazione tecnico descrittiva Fabbricato Tecnologico FT2

SCALA:

-

COMMESSA LOTTO FASE ENTE TIPO DOC. OPERA/DISCIPLINA PROGR. REV.

RC1C 03 R 10 RH FA0200 001 A

Rev.	Descrizione	Redatto	Data	Verificato	Data	Approvato	Data	Autorizzato Data
A	Emissione esecutiva	L.Sbrenna 	Novembre 2021	A.Ciavarella 	Novembre 2021	I. Di Vito 	Novembre 2021	G.Ingrosso Novembre 2021

ITALFERR S.p.A.
COORDINAMENTO DI SISTEMA
Dot. Ing. GIULIANO INGROSSO
Ordine degli Ingegneri di ROMA N. 20602

File: RC1C.0.3.R.10.RH.FA.02.0.0.001.A.DOCX

n. Elab.:

Sommario

1	PREMESSA.....	3
1.1	STUDI PREGRESSI.....	5
1.2	INQUADRAMENTO GENERALE DELLA NUOVA LINEA AV	8
2	DESRIZIONE FABBRICATO	12

1 PREMESSA

Il 19 maggio 2020 con Decreto Legge n. 34 “*Misure urgenti in materia di salute, sostegno al lavoro e all’economia, nonché di politiche sociali connesse all’emergenza epidemiologica da COVID-19*”, convertito in legge il 17 luglio 2020, con la legge n.77, all’art. 208 recante “*disposizioni per il rilancio del settore ferroviario*” al comma 3 è stato sancito che “*a valere sulle risorse attribuite a Rete Ferroviaria Italiana S.p.A. nell’ambito del riparto delle risorse del Fondo di cui all’articolo 1, comma 140, della legge 11 dicembre 2016, n.232, e non finalizzate a specifici interventi nell’ambito del Contratto di programma 2017-2021, la predetta Società è autorizzata ad utilizzare l’importo di euro 25 milioni per l’anno 2020 e di euro 15 milioni per l’anno 2021 per la realizzazione del progetto di fattibilità tecnico-economica degli interventi di potenziamento, con caratteristiche di alta velocità, delle direttrici ferroviarie Salerno-Reggio Calabria, Taranto-Metaponto-Potenza-Battipaglia e Genova-Ventimiglia.*”, dando il via libera alla progettazione di fattibilità tecnica ed economica della linea ad alta velocità per la tratta Salerno-Reggio Calabria.

L’alta velocità nel sud del paese rappresenta un’opportunità importante per le regioni meridionali per un recupero del gap infrastrutturale esistente. La nuova linea AV Salerno – Reggio Calabria costituisce la continuità di un itinerario strategico passeggeri e merci per la connessione tra il sud della penisola e il nord attraverso il corridoio dorsale, asse principale del paese. In particolare:

- a livello europeo fa parte del corridoio Scandinavo – Mediterraneo della rete TEN-T;
- a livello nazionale fa parte della rete SNIT di primo livello ed è necessaria per ridurre il gap infrastrutturale fra nord e sud del Paese;
- a livello locale rappresenta un progetto strategico per collegare le regioni interessate con la parte centro-settentrionale del paese.

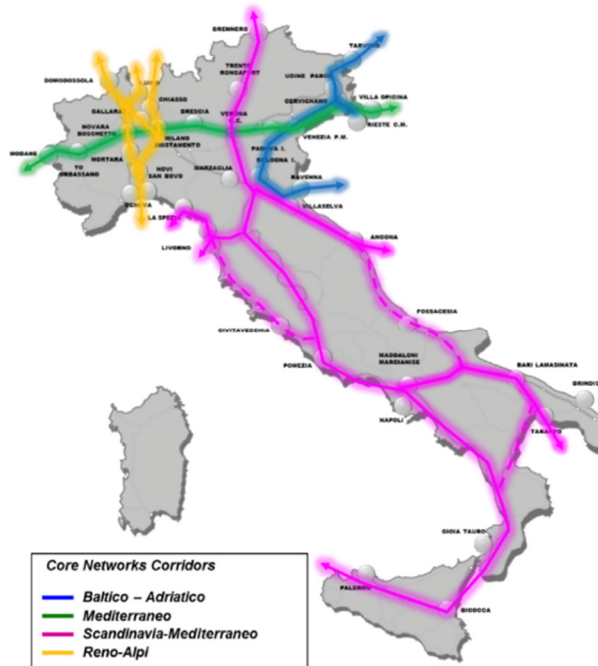



Figura 1 Corridoi Europei TEN-T in Italia

Il nuovo collegamento consentirà di incrementare i livelli di accessibilità alla rete AV per diverse zone a elevata valenza territoriale quali il Cilento e il Vallo di Diano, la costa Jonica, l’alto e il basso Cosentino, l’area del Porto di Gioia Tauro e il Reggino, oltre che velocizzare anche collegamenti verso Potenza, verso la Sicilia, verso i territori della Calabria sul Mar Jonio (Sibari, Crotone) e verso Cosenza e, allo stesso tempo, contribuirà in maniera significativa al potenziamento dell’itinerario merci Gioia Tauro – Paola – Bari (corridoio Adriatico).

Questa configurazione risponde perfettamente anche al modello di servizi Lunga Percorrenza, garantendo non solo un collegamento tra i principali nodi metropolitani e i punti di adduzione dell’offerta regionale quali Praia, Paola, Lamezia, Rosarno, Gioia Tauro, Villa S. Giovanni, ma anche località ad alta valenza turistica quali Maratea, Vallo della Lucania, Scalea, Vibo Pizzo e, con opportuni interventi, anche verso la costa ionica.

La realizzazione di una nuova infrastruttura tra Salerno e Reggio Calabria avrà dei parametri di prestazione tali da poter assicurare non solo il traffico passeggeri veloce, ma anche il trasporto merci. Questo in particolare nei tratti di linea dove l’itinerario alternativo sulla storica non consente flussi di trasporto merci con le prestazioni oggi richieste dal mercato. In particolare, si fa riferimento al tratto Salerno – Battipaglia – Paola in cui la linea attuale è caratterizzata da pendenze accentuate e da sagoma P/C 32. Per questo motivo le caratteristiche della nuova linea dovrebbero consentire le prestazioni più elevate per il trasporto merci.

 ITALFERR GRUPPO FERROVIE DELLO STATO ITALIANE	LINEA COSENZA-PAOLA NUOVA LINEA AV SALERNO – REGGIO CALABRIA RADDOPPIO E VELOCIZZAZIONE TRATTA COSENZA – S. LUCIDO/PAOLA PROGETTO DI FATTIBILITÀ TECNICA ED ECONOMICA					
	Relazione tecnico descrittiva fabbricato tecnologico FT2	COMMESSA RC1C	LOTTO 03 R 10	CODIFICA RH	DOCUMENTO FA0200 001	REV. A

1.1 Studi pregressi

Il prolungamento della linea AV verso il sud del paese è stato già oggetto negli anni passati di studi di fattibilità e fasi preliminari della progettazione, in particolare:

- Per quanto riguarda la tratta Salerno – Battipaglia, nel 2003 RFI ha inviato al Ministero delle Infrastrutture e dei Trasporti (MIT) il progetto preliminare “Quadruplicamento Salerno – Battipaglia”, avviando di fatto l’iter di approvazione in procedura Legge Obiettivo (Legge 443/01), modificato nel 2005 a seguito delle richieste, formulate nell’ambito dello svolgimento della VIA, di individuare delle possibili configurazioni alternative di tracciato tali da ridurre delle interferenze con delle aree fortemente antropizzate. Il progetto ottenne nel 2005 un parere positivo VIA con prescrizioni.
- Per la tratta Battipaglia – Reggio Calabria nel 2005 RFI ha sviluppato uno studio di fattibilità dell’opera rispondendo alla Legge Obiettivo che aveva individuato nella Linea AV/AC tra Battipaglia e Reggio Calabria elemento essenziale del “Corridoio europeo I Berlino – Palermo”, oggi corridoio Scandinavo Mediterraneo, ed elemento di completamento della rete nazionale, mirato ad aumentare capacità e prestazioni a favore dei servizi passeggeri di media e lunga percorrenza e di alcuni importanti itinerari merci.

Nello studio di fattibilità dell’opera furono individuati e studiati cinque diversi tracciati in grado di mantenere le caratteristiche tecnico prestazionali delle linee AV/AC più a nord del paese, con una velocità di tracciato di 300km/h.

In particolare, furono individuati 3 corridoi principali (Figura 2) così denominati:

- *tirrenico*
- *autostradale*
- *ionico*

in cui il Corridoio Autostradale e il Corridoio Tirrenico coincidevano per il tracciato a sud di Lamezia Terme, e due ulteriori corridoi, determinati dalla combinazione dei precedenti:

- *autostradale + ionico*
- *tirrenico + ionico*



Figura 2 Nuova linea AV SA – RC. Studio corridoi tratta Battipaglia – Reggio Calabria.

La lunghezza dei tracciati individuati e studiati variava da un minimo di 343 km (Tirrenico) ad un massimo di 495 km (Alternativa Ionica) e i tempi di percorrenza tra Roma e Reggio Calabria nelle diverse alternative, erano compresi tra 3 ore e 44 minuti e 4 ore e 15 minuti; l'accessibilità ottenibile dai vari corridoi variava in modo consistente a seconda del tracciato e dei territori toccati (Figura 3).

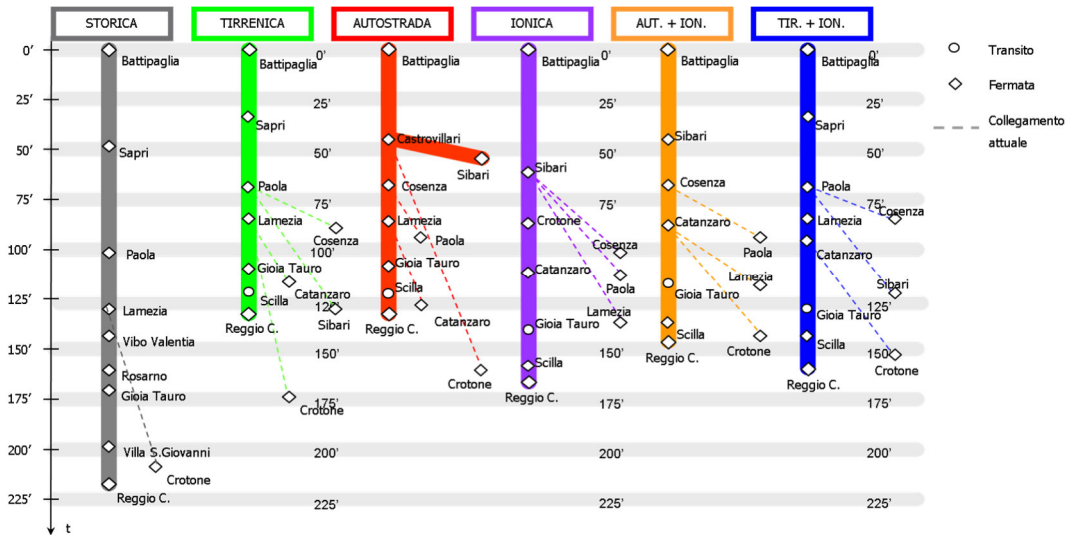


Figura 3 Nuova linea AV SA – RC. Tempi di percorrenza e accessibilità alternative di tracciato tratta Battipaglia – Reggio Calabria.

L'opera risulta particolarmente complessa dal punto di vista costruttivo; infatti, la lunghezza del tracciato e la particolare orografia del territorio (prevalentemente montuoso) rendono necessaria la realizzazione di numerose opere d'arte quali viadotti e gallerie. Esprimendo la complessità come la quota del tracciato che si sviluppa in viadotto o galleria le cinque alternative studiate variavano da un minimo del 73% ad un massimo dell'84% (Figura 4).

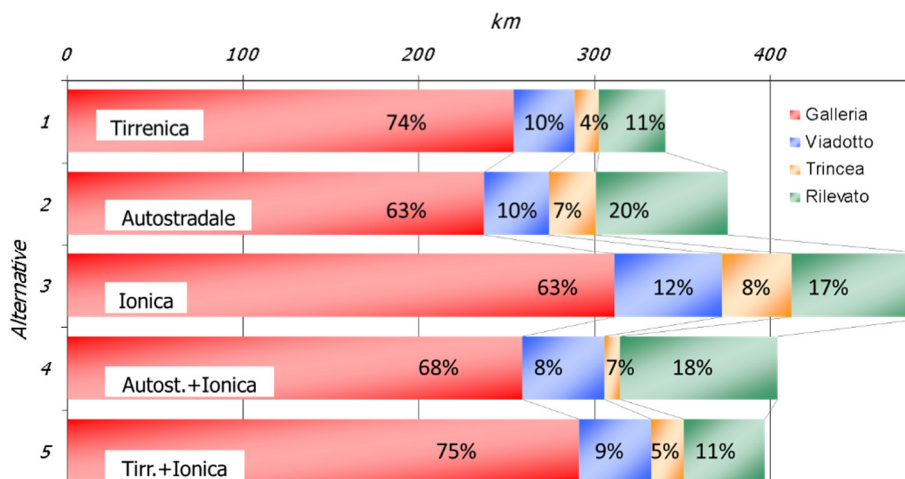



Figura 4 Nuova linea AV SA – RC. Incidenza tipologia di opere alternative di tracciato tratta Battipaglia – Reggio Calabria.

 ITALFERR GRUPPO FERROVIE DELLO STATO ITALIANE	LINEA COSENZA-PAOLA NUOVA LINEA AV SALERNO – REGGIO CALABRIA RADDOPPIO E VELOCIZZAZIONE TRATTA COSENZA – S. LUCIDO/PAOLA PROGETTO DI FATTIBILITÀ TECNICA ED ECONOMICA					
	Relazione tecnico descrittiva fabbricato tecnologico FT2	COMMESSA RC1C	LOTTO 03 R 10	CODIFICA RH	DOCUMENTO FA0200 001	REV. A

Al fine di definire l'alternativa migliore nello Studio furono valutate le singole alternative in un'analisi multi-obiettivo, individuando criteri che fossero valutabili e quantificabili e che fossero in grado di rappresentare, con diverso livello di dettaglio, l'insieme degli effetti delle diverse alternative di progetto, dal punto di vista progettuale, trasportistico, territoriale, economico-finanziario ed ambientale.

La verifica economico-finanziaria delle cinque alternative sopra richiamate indicò che nessuna di queste risultava in grado di generare una redditività sociale, mentre l'analisi multicriteria indicava come soluzione preferibile la tirrenica. Tuttavia, la molteplicità di interessi e la complessità del progetto non consentivano nemmeno a questa alternativa di soddisfare appieno tutti gli obiettivi della collettività.

1.2 Inquadramento generale della nuova Linea AV

L'attuale progettazione ha ridefinito gli obiettivi alla base della scelta del corridoio infrastrutturale in:

- ridurre i tempi di percorrenza tra Roma e il Sud del Paese, in particolare verso Reggio Calabria e la Sicilia, entro le 4 ore, realizzando una sorta di isocrona dalla Capitale in conformità con quanto già in essere con altre località del Nord del Paese.
- rendere il sistema ferroviario veloce più accessibile, ricercando soluzioni tali da ampliarne l'area di influenza, sia in termini di capillarità dei servizi AV offerti che di soluzioni infrastrutturali, prevedendo nuove interconnessioni, piuttosto che nuove fermate lungo linea, in un'ottica di mobilità integrata.
- ricercare degli interventi "sostenibili", in primis dall'impatto ambientale generato, ma anche in termini di loro fattibilità (realizzativa, gestionale...) e conseguentemente economica.

Alla luce della ridefinizione degli obiettivi, **il corridoio infrastrutturale tra Salerno e Reggio Calabria definito "autostradale" è stato individuato come il miglior compromesso**, data la sua posizione baricentrica rispetto ai territori attraversati, in termini di dimensione della domanda soddisfatta e di miglioramento delle prestazioni.

La nuova Linea AV Salerno – Reggio Calabria è suddivisa nei seguenti lotti funzionali (Figura 5):

- Lotto 0: Salerno – Battipaglia
- Lotto 1: Battipaglia – Praia:
 - Lotto 1a: Battipaglia – Romagnano
 - Lotto 1b: Romagnano – Buonabitacolo

- Lotto 1c: Buonabitacolo - Praia
- Lotto 2: Praia – Tarsia
- Lotto 3: Tarsia – Cosenza + Raddoppio Paola/S. Lucido-Cosenza (interconnessione con LS)
- Lotto 4: Cosenza – Lamezia Terme
- Lotto 5: Lamezia Terme – Gioia Tauro
- Lotto 6: Gioia Tauro – Reggio Calabria



Figura 5 Nuova linea AV Salerno – Reggio Calabria: suddivisione in lotti funzionali

Tra la realizzazione dei vari lotti, è stato individuato lo scenario prioritario costituito dagli interventi (Figura 6):

- Lotto 1: Battipaglia – Praia
- Lotto 2: Praia – Tarsia

- Lotto 3: *Raddoppio Paola/S. Lucido-Cosenza (interconnessione con LS)*



Figura 6 Nuova linea AV Salerno – Reggio Calabria: scenario prioritario in rosso

La presente progettazione di fattibilità tecnica ed economica ha ad oggetto il **Raddoppio Paola/S. Lucido – Cosenza (Galleria Santomarco)**, individuato come strettamente correlato alla realizzazione della nuova linea AV e finalizzato a potenziare il traffico passeggeri/merci della linea.

L'intervento di raddoppio si sviluppa per un'estensione di circa **22.2 km**, di cui circa **17 km** in sotterraneo (galleria naturale e gallerie artificiali). L'opera più rilevante dell'intervento è rappresentata dalla nuova galleria Santomarco inserita nell'itinerario che tra la tratta Paola/S. Lucido – Cosenza e realizzata a doppia canna con interasse di circa 60 m e con la presenza dei bypass ogni 500 m. I restanti 5,2 km comprendono altre opere quali trincee, rilevati e viadotti.

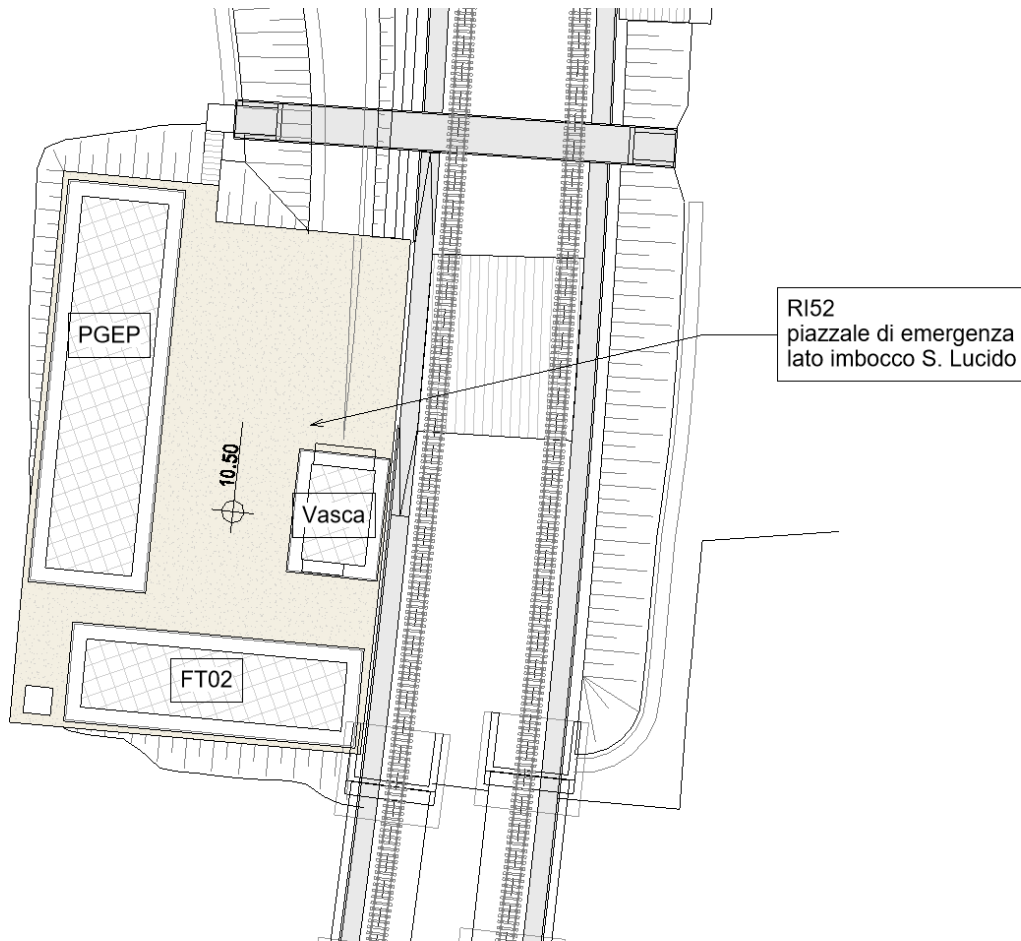
Con la realizzazione della nuova galleria Santomarco la configurazione finale prevista per le opere in sotterraneo è quella di galleria a doppia canna a singolo binario con collegamenti trasversali ad interasse non superiore a 500 m.



Figura 7 Corografia dell'intervento

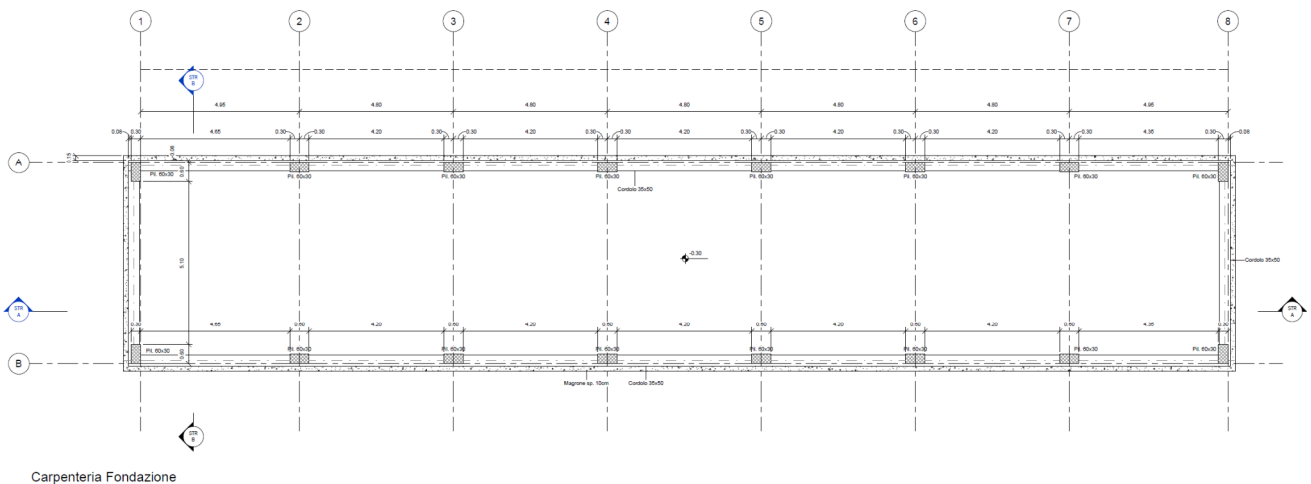
2 DESCRIZIONE FABBRICATO

Il presente documento ha lo scopo di illustrare le caratteristiche strutturali del fabbricato tecnologico “FT02” presente nel piazzale di emergenza RI52 (imbocco S. Lucido).



L'edificio ha dimensioni in pianta 34,20m x 6,30m; ha un'altezza pari a 3,85 m.
È realizzato con struttura in cemento armato ad un unico livello.

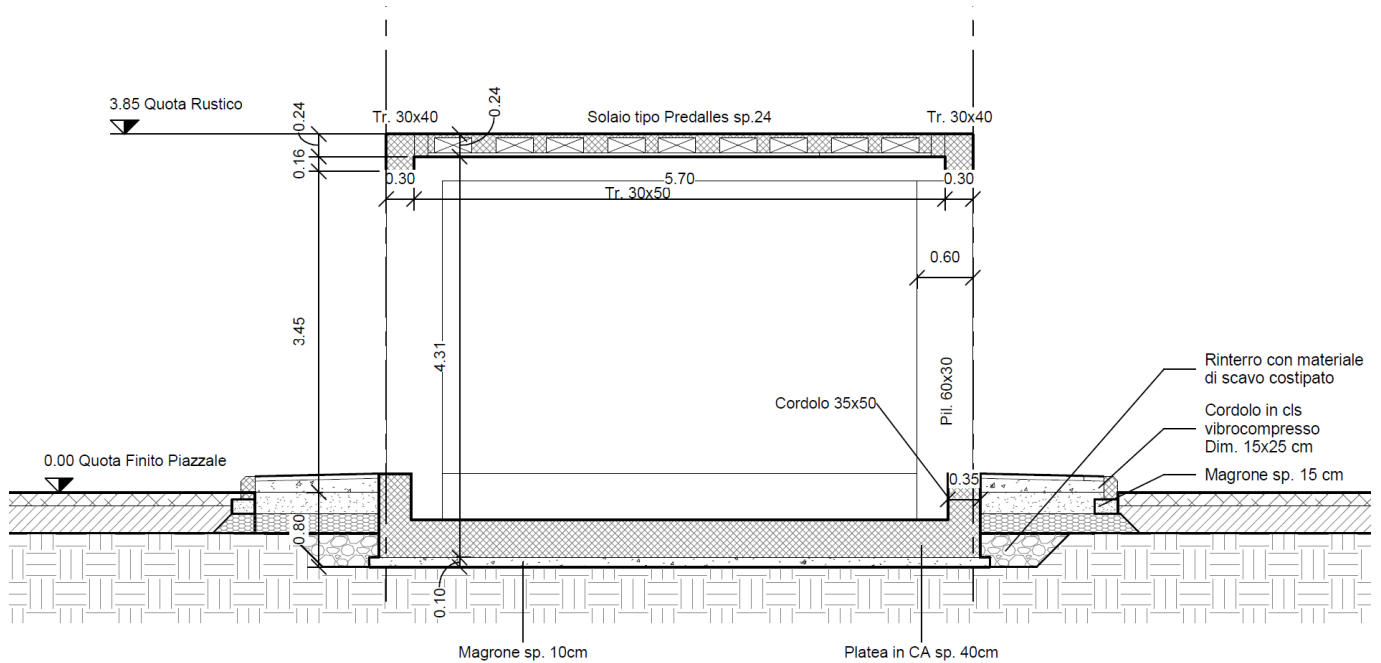
Di seguito si riporta la pianta della fondazione:



La struttura presenta:

- colonne in cemento armato di dimensioni 60x30 cm
- Solaio predalles spessore 24 cm
- Platea di fondazione spessore 40 cm
- Travi longitudinali in cemento armato di dimensioni 30x40 cm
- Travi trasversali in cemento armato di dimensioni 30x50 cm

L'immagine seguente mostra la sezione trasversale dell'edificio.



Il solaio di copertura è realizzato con un solaio predalles di spessore $h=24$ cm. Di seguito si riporta il dettaglio tecnologico del solaio in oggetto.

