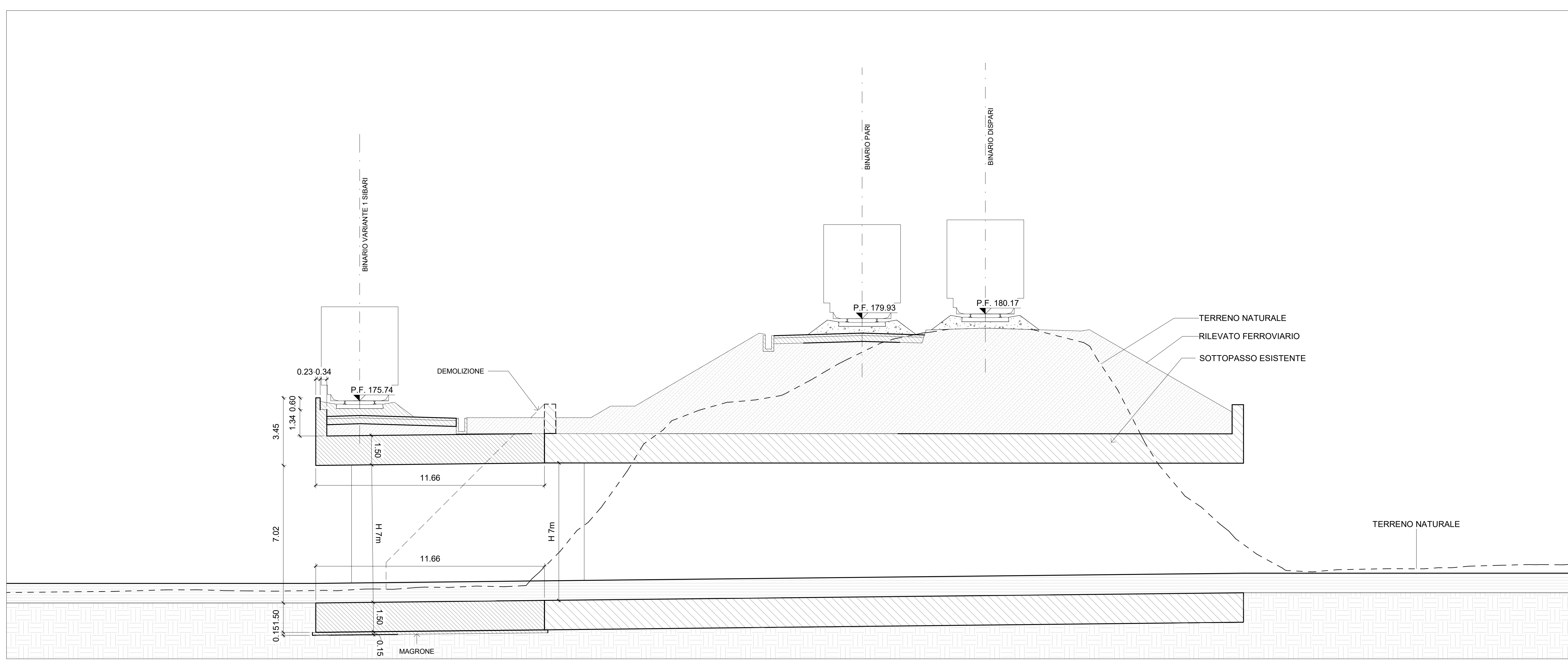
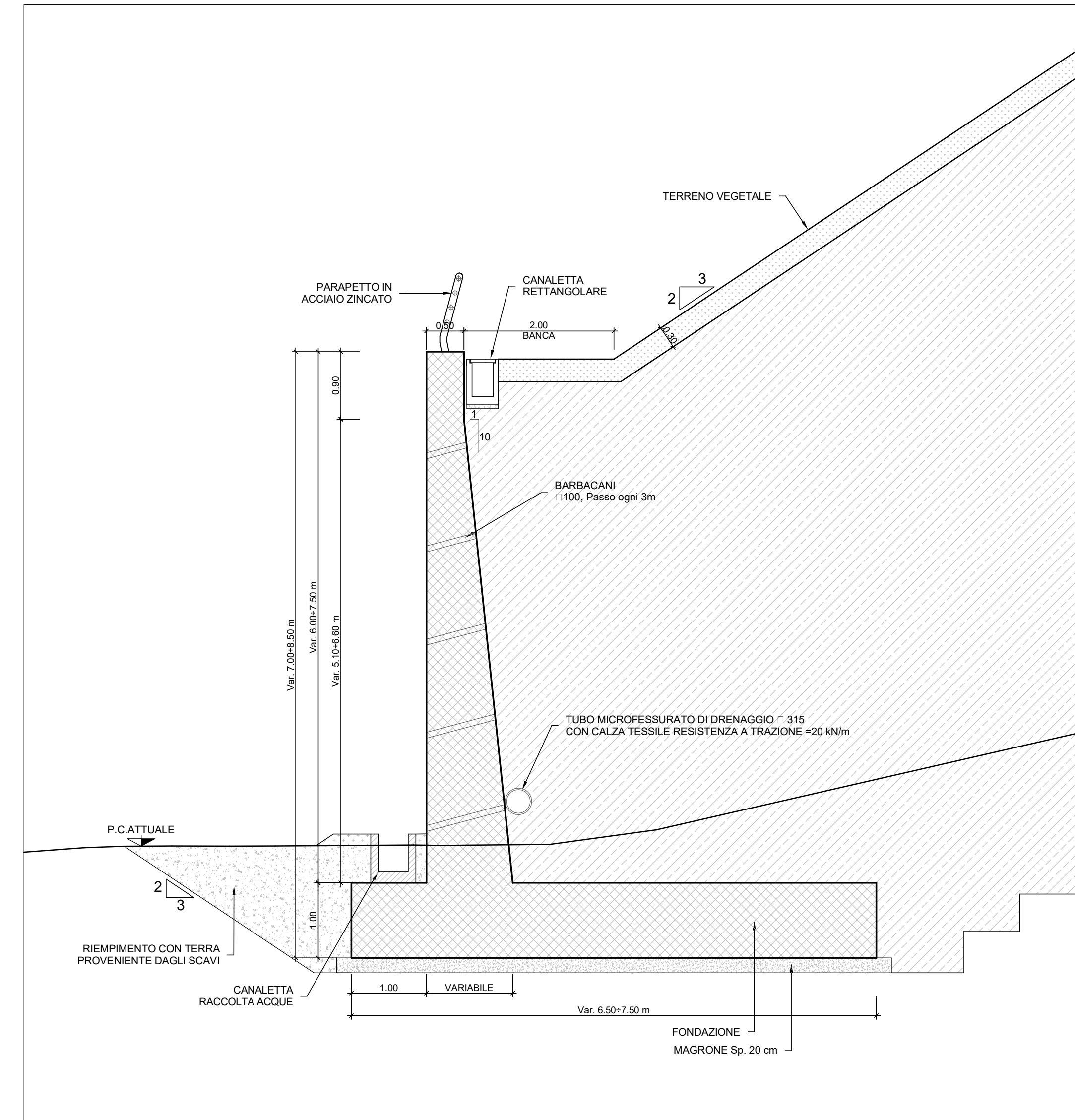


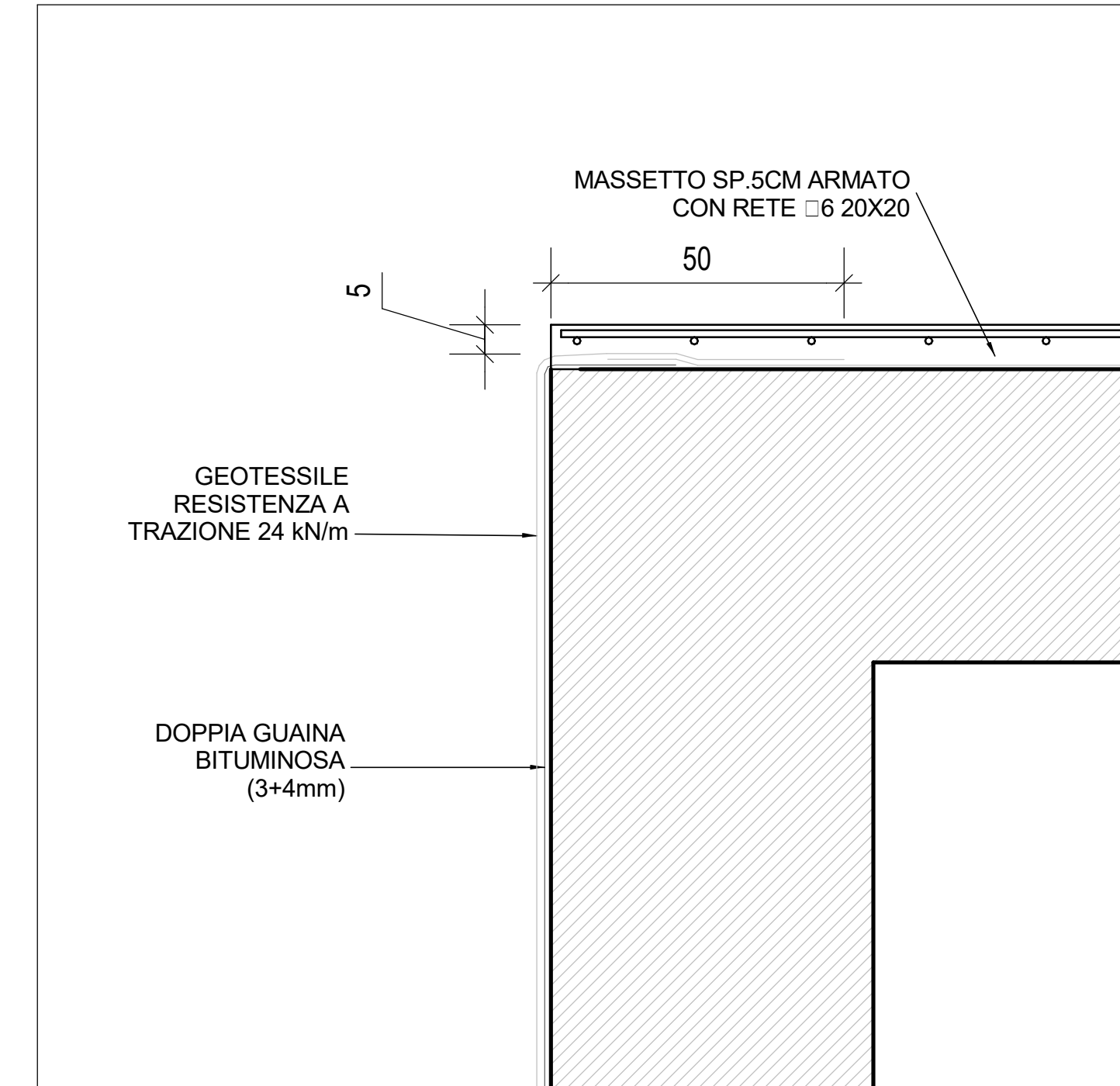
**Pianta**  
1: 100



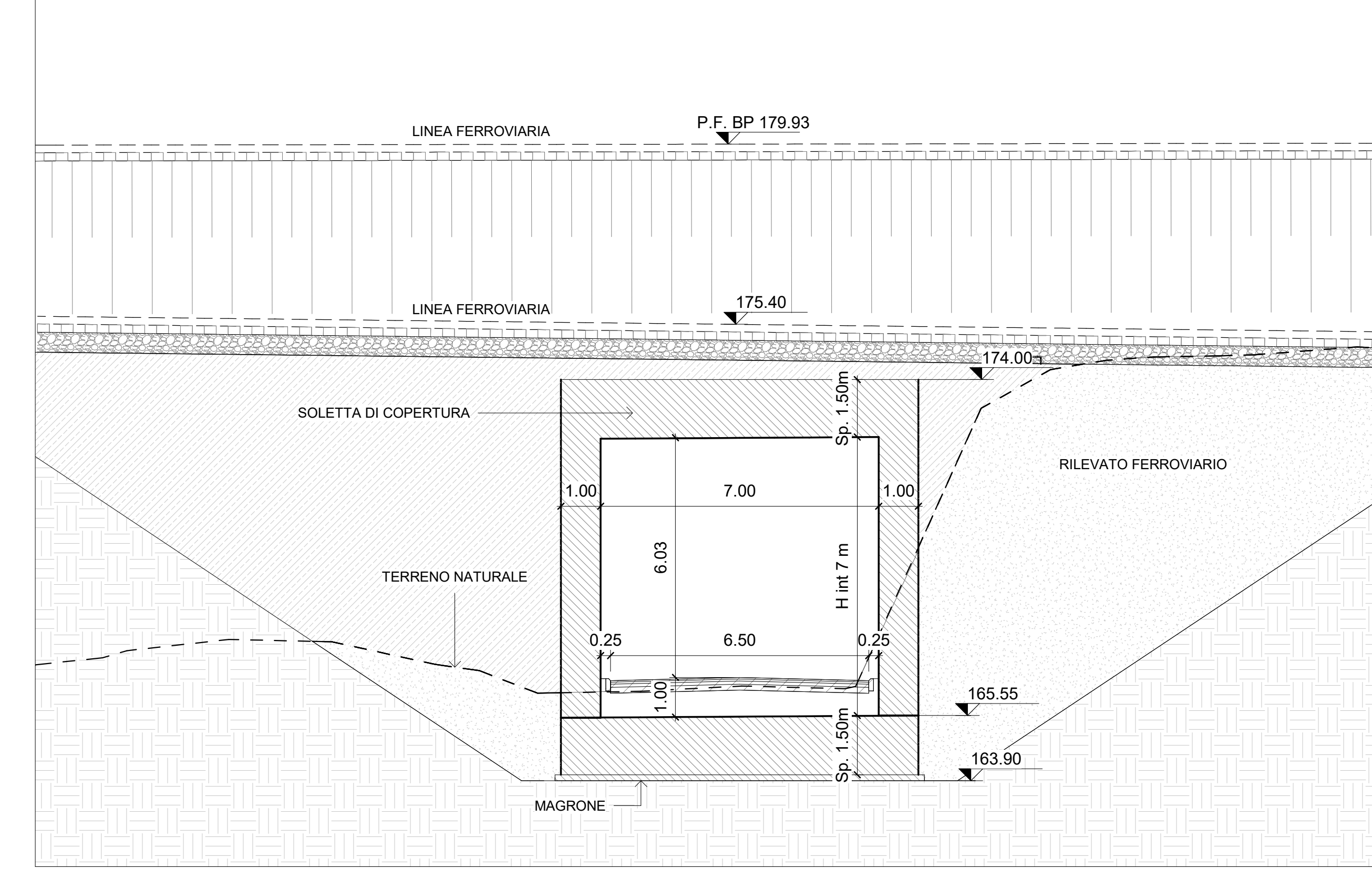
**S1 - Sezione Longitudinale**  
1: 100




**Sezione Tipo - Muro d'ala**  
1: 50



**Particolare - Soletta copertura**  
1: 10



**S2 - Sezione Trasversale**  
1: 100



- LEGENDA ASSI**
- TRATTI IN GALLERIA
  - TRATTI IN VIADOTTO
  - LINEA ALTA VELOCITÀ

COMMITTENTE: **RFI** RETE FERROVIARIA ITALIANA GRUPPO FERROVIE DELLO STATO ITALIANE

PROGETTAZIONE: **ITALFERR** GRUPPO FERROVIE DELLO STATO ITALIANE

**U.O. COORDINAMENTO DI SISTEMA E PFTE**

**PROGETTO DI FATTIBILITA' TECNICA ED ECONOMICA**

**LINEA COSENZA - PAOLA / S. LUCIDO**  
**NUOVA LINEA AV SALERNO - REGGIO CALABRIA**  
**RADDOPPIO COSENZA - PAOLA / S. LUCIDO**  
**SOTTOVIA STRADALI**  
**SL01 - PROLUNGAMENTO SOTTOPASSO AREA "CALABRIA MACERI"**

Pianta, prospetto, sezione longitudinale

SCALA: **Varie**

Rev.	Descrizione	Redatto	Data	Verificato	Data	Approvato	Data	Autorizzato	Data
A	Emisione autorizza	F. Pignone	Nov-2011	A. Cingolani	Nov-2011	L. De Luca	Nov-2011	G. Pignone	Nov-2011

File: RC1C.0.3.R.10.PZ.SL.01.0.0.001.A In: Etab: 149