PROFILO NV02_CD

SEZIONE 1

PROGRESSIVA 0.00

RI RILEVATO	m²	7.41
a BONIFICA	m	15.58
ar ANTICAPILLARE	m	15.58
b SCOTICO	m	15.58
ba BASE	m	9.00
bi BINDER	m	9.00
ge GEOTESSILE	m	17.24
st MISTO STABILIZZATO	m	10.86
u USURA	m	9.00

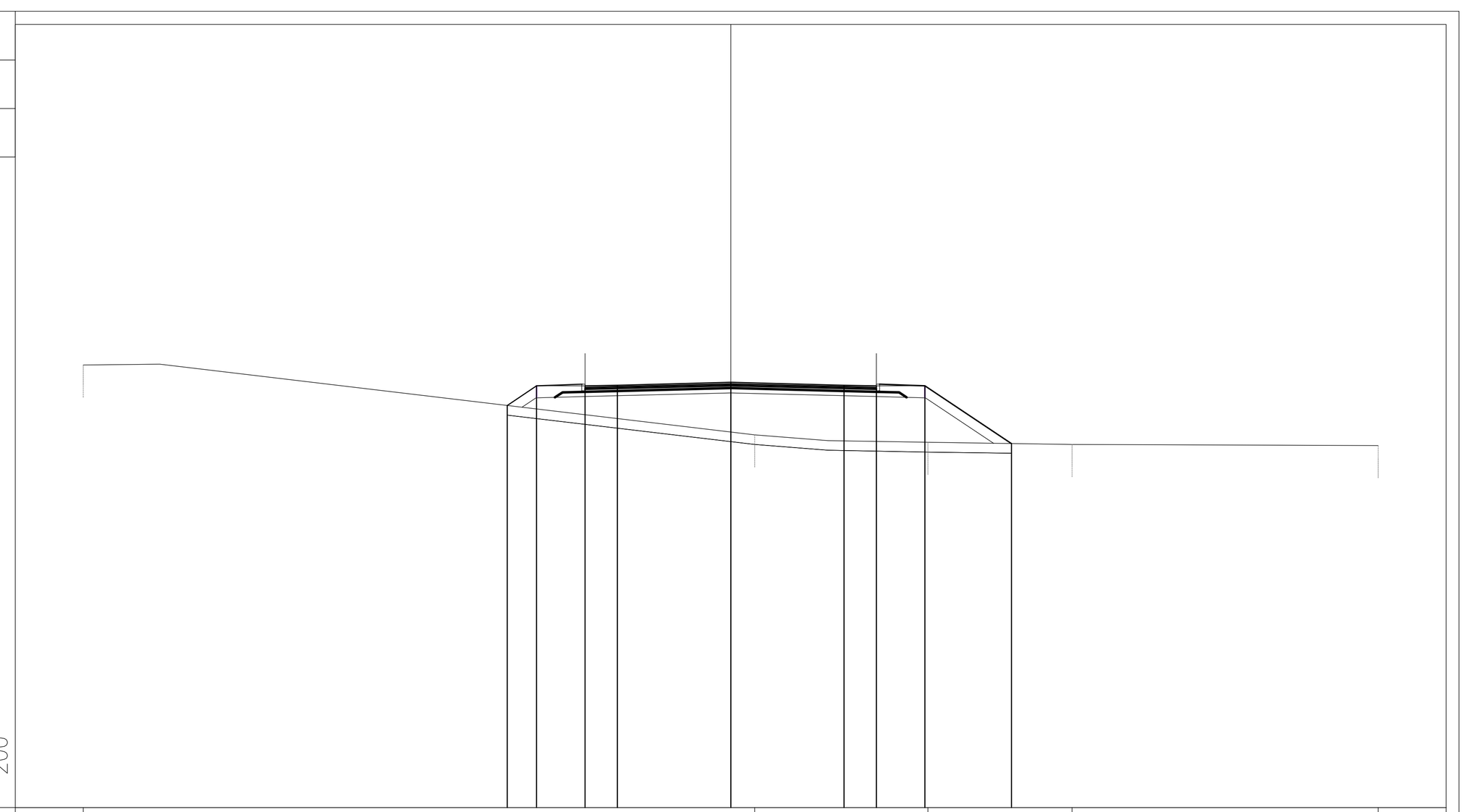

182 200 200

PROGRESSIVE TERRENO	-20.00 0.74 6.09 10.54 20.00
PARZIALI TERRENO	20.74 5.35 4.45 9.46
QUOTE TERRENO	195.67 193.52 193.28 193.22 193.19
PROGRESSIVE PROGETTO	-6.91 -6.00 -4.50 -3.50 0.00 3.50 4.50 6.00 8.67
PARZIALI PROGETTO	0.91 1.50 1.00 3.50 3.50 1.00 1.50 2.67
QUOTE PROGETTO	194.42 195.03 195.03 195.05 195.14 195.05 195.03 195.03 193.24

PROFILO NV02_CD

SEZIONE 2

PROGRESSIVA 25.00

a BONIFICA	m	14.22
ar ANTICAPILLARE	m	14.22
b SCOTICO	m	14.22
ba BASE	m	9.11
bi BINDER	m	9.11
ge GEOTESSILE	m	15.82
st MISTO STABILIZZATO	m	10.98
u USURA	m	9.11

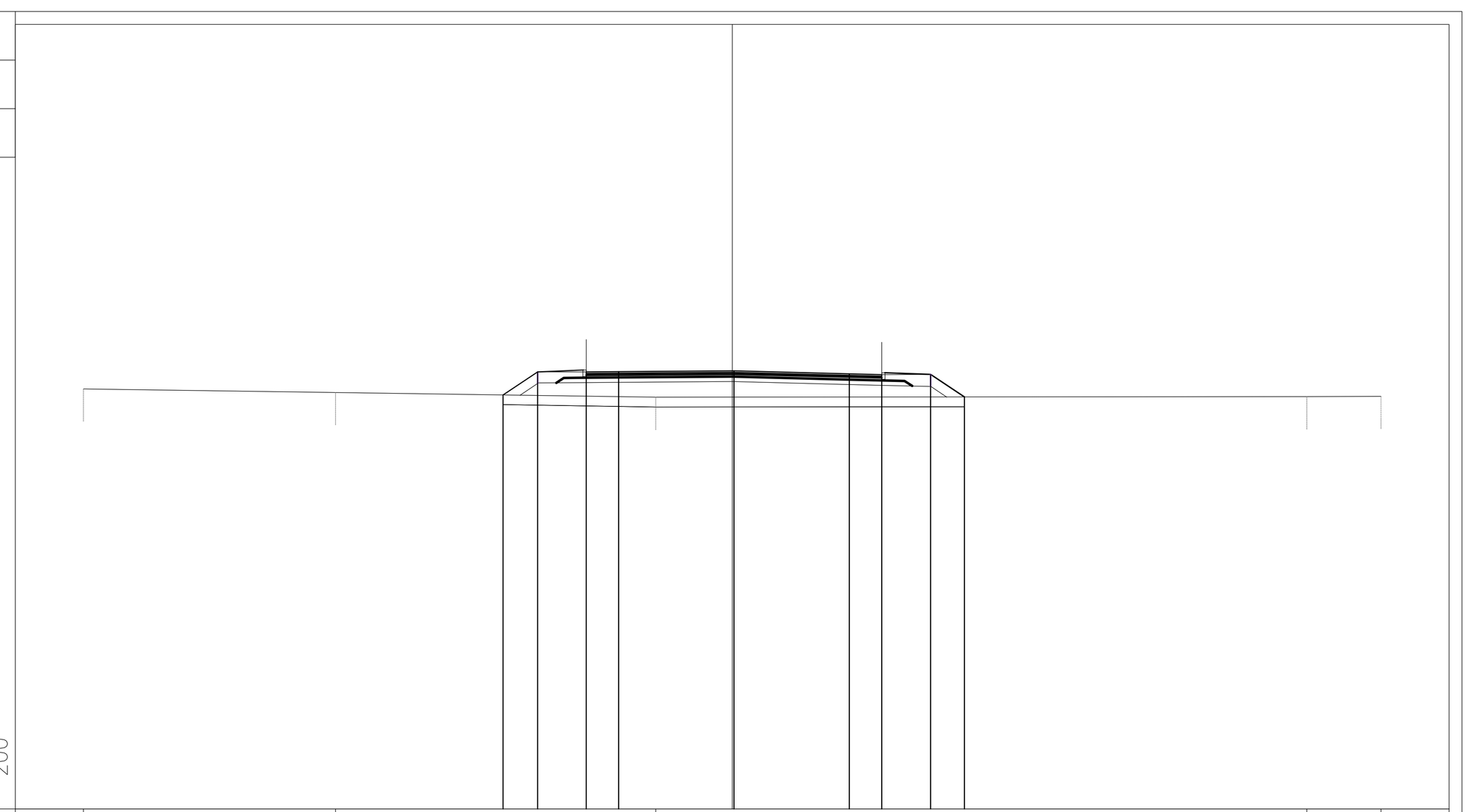

181 200 200

PROGRESSIVE TERRENO	-20.00 -12.23 -2.36 17.72 20.00
PARZIALI TERRENO	7.77 9.87 20.08 2.28
QUOTE TERRENO	193.95 193.85 193.70 193.72 193.73
PROGRESSIVE PROGETTO	-7.07 -6.00 -4.50 -3.50 0.06 3.61 4.61 6.11 7.15
PARZIALI PROGETTO	1.07 1.50 1.00 3.56 3.55 1.00 1.50 1.04
QUOTE PROGETTO	193.77 194.48 194.48 194.49 194.51 194.42 194.40 194.40 193.71

PROFILO NV02_CD

SEZIONE 3

PROGRESSIVA 50.00

ST STERRO	m²	9.32
b SCOTICO	m	14.14
ba BASE	m	9.32
bi BINDER	m	9.32
st MISTO STABILIZZATO	m	9.32
u USURA	m	9.32

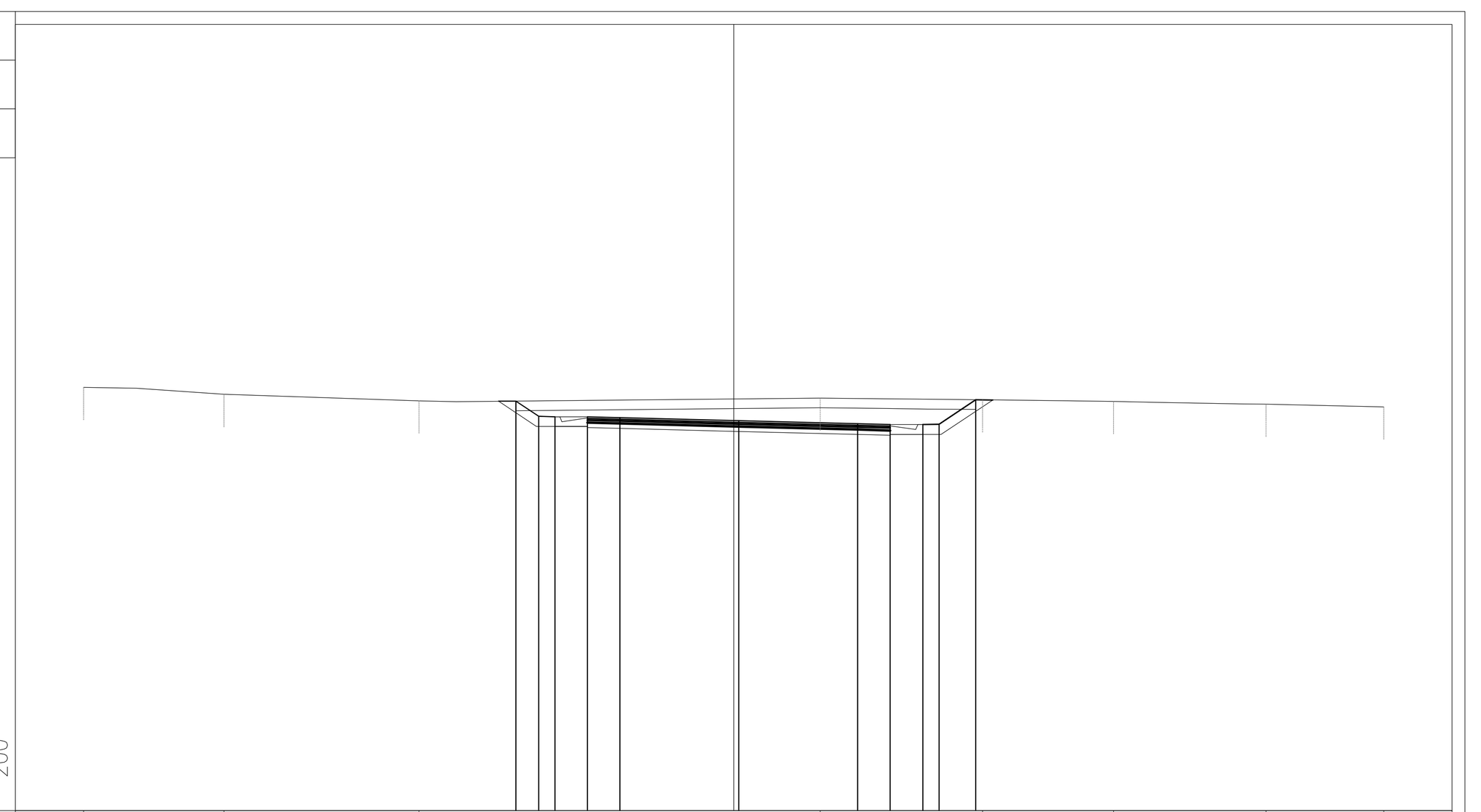

182 200 200

PROGRESSIVE TERRENO	-20.00 -15.68 -9.69 2.66 7.66 11.69 16.38 20.00
PARZIALI TERRENO	4.32 5.99 12.35 5.00 4.03 4.69 3.62
QUOTE TERRENO	195.02 194.81 194.61 194.70 194.64 194.59 194.51 194.42
PROGRESSIVE PROGETTO	-6.70 -6.00 -5.50 -4.50 -3.50 0.16 3.82 4.82 5.82 6.32 7.44
PARZIALI PROGETTO	0.70 0.50 1.00 1.00 3.66 3.66 1.00 1.00 0.50 1.12
QUOTE PROGETTO	194.61 194.14 194.12 194.12 194.10 194.00 193.91 193.88 193.88 193.90 194.65

PROFILO NV02_CD

SEZIONE 4

PROGRESSIVA 75.00

ST STERRO	m²	19.18
b SCOTICO	m	16.29
ba BASE	m	9.52
bi BINDER	m	9.52
st MISTO STABILIZZATO	m	9.52
u USURA	m	9.52

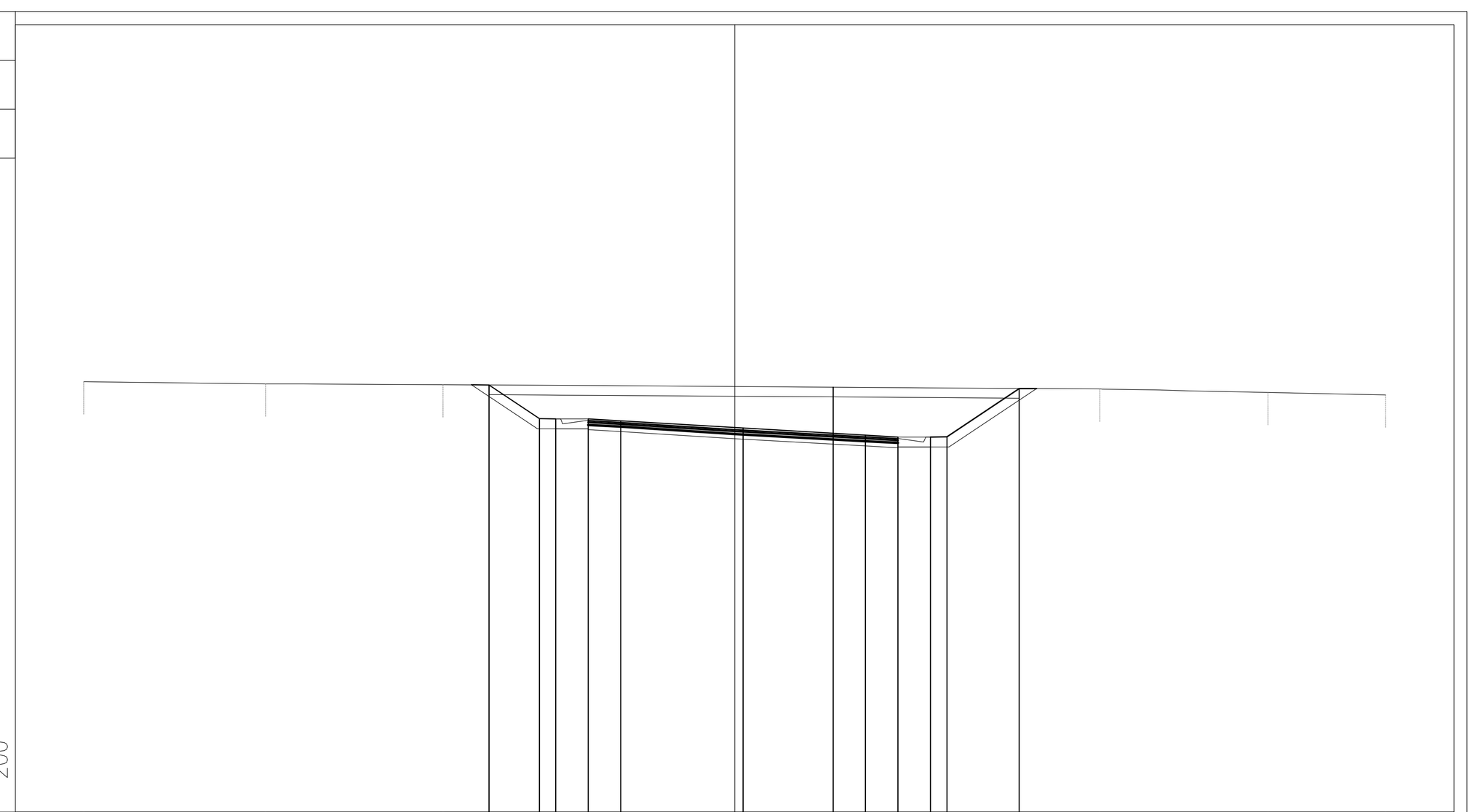

182 200 200

PROGRESSIVE TERRENO	-20.00 -14.41 -8.96 3.03 11.22 16.39 20.00
PARZIALI TERRENO	5.59 5.45 11.99 8.19 5.17 3.61
QUOTE TERRENO	195.23 195.16 195.13 195.06 195.00 194.90 194.82
PROGRESSIVE PROGETTO	-7.55 -6.00 -5.50 -4.50 -3.50 0.26 4.02 5.02 6.02 6.52 8.74
PARZIALI PROGETTO	1.55 0.50 1.00 1.00 3.76 3.76 1.00 1.00 0.50 2.22
QUOTE PROGETTO	195.12 194.09 194.08 194.08 194.02 193.80 193.58 193.52 193.52 193.53 195.02

PROFILO NV02_CD

SEZIONE 5

PROGRESSIVA 100.00

ST STERRO	m²	25.48
b SCOTICO	m	17.46
ba BASE	m	9.70
bi BINDER	m	9.70
st MISTO STABILIZZATO	m	9.70
u USURA	m	9.70

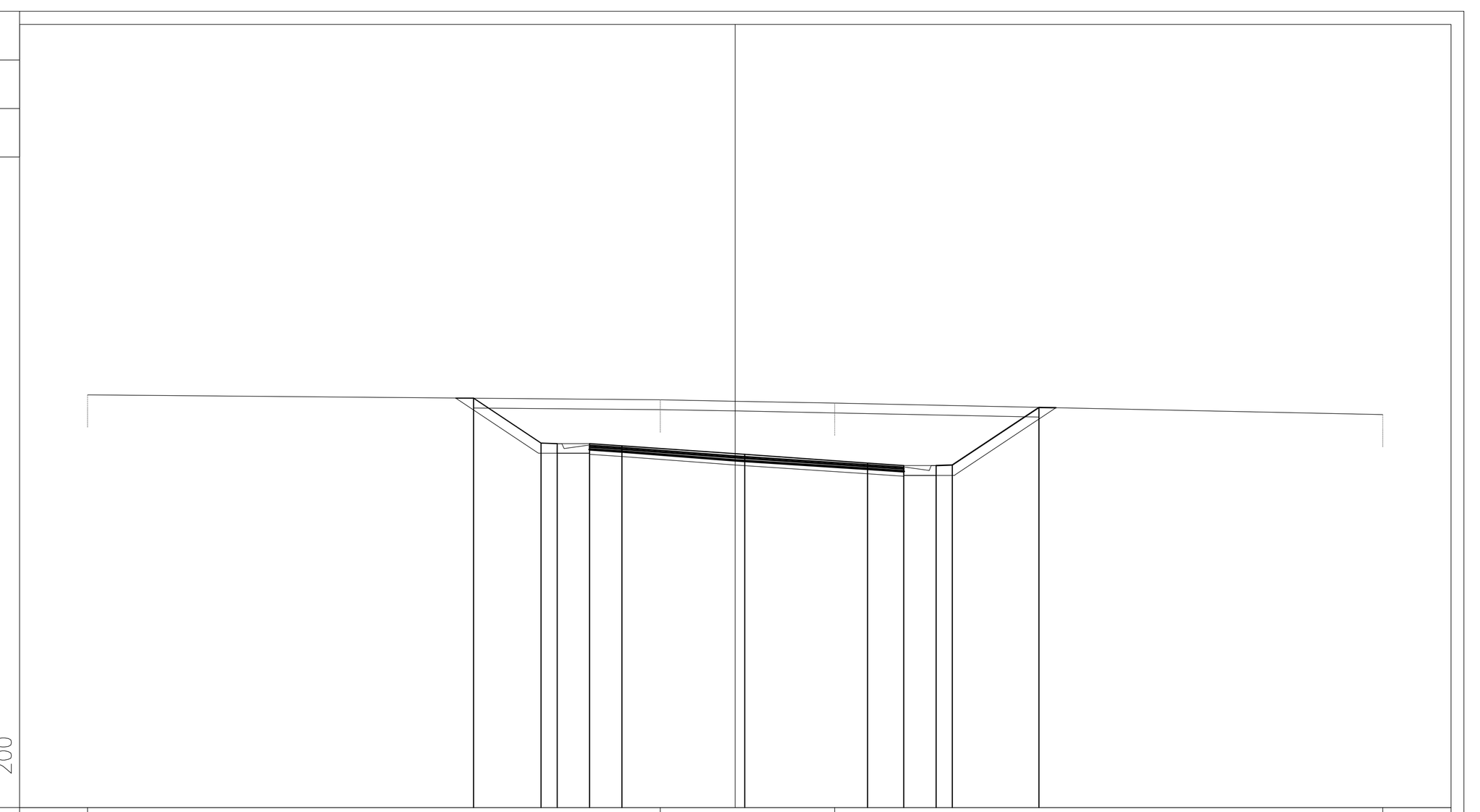

183 200 200

PROGRESSIVE TERRENO	-20.00 -2.32 3.07 20.00
PARZIALI TERRENO	17.68 5.39 16.93
QUOTE TERRENO	195.75 195.59 195.50 195.14
PROGRESSIVE PROGETTO	-8.08 -6.00 -5.50 -4.50 -3.50 0.29 4.09 5.20 6.20 6.70 9.38
PARZIALI PROGETTO	2.08 0.50 1.00 1.00 3.79 3.80 1.11 1.00 0.50 2.68
QUOTE PROGETTO	195.65 194.26 194.24 194.25 194.18 193.91 193.64 193.57 193.57 193.58 195.36

PROFILO NV02_CD

SEZIONE 6

PROGRESSIVA 125.00

ST STERRO	m²	23.89
b SCOTICO	m	17.80
ba BASE	m	10.42
bi BINDER	m	10.42
st MISTO STABILIZZATO	m	10.42
u USURA	m	10.42

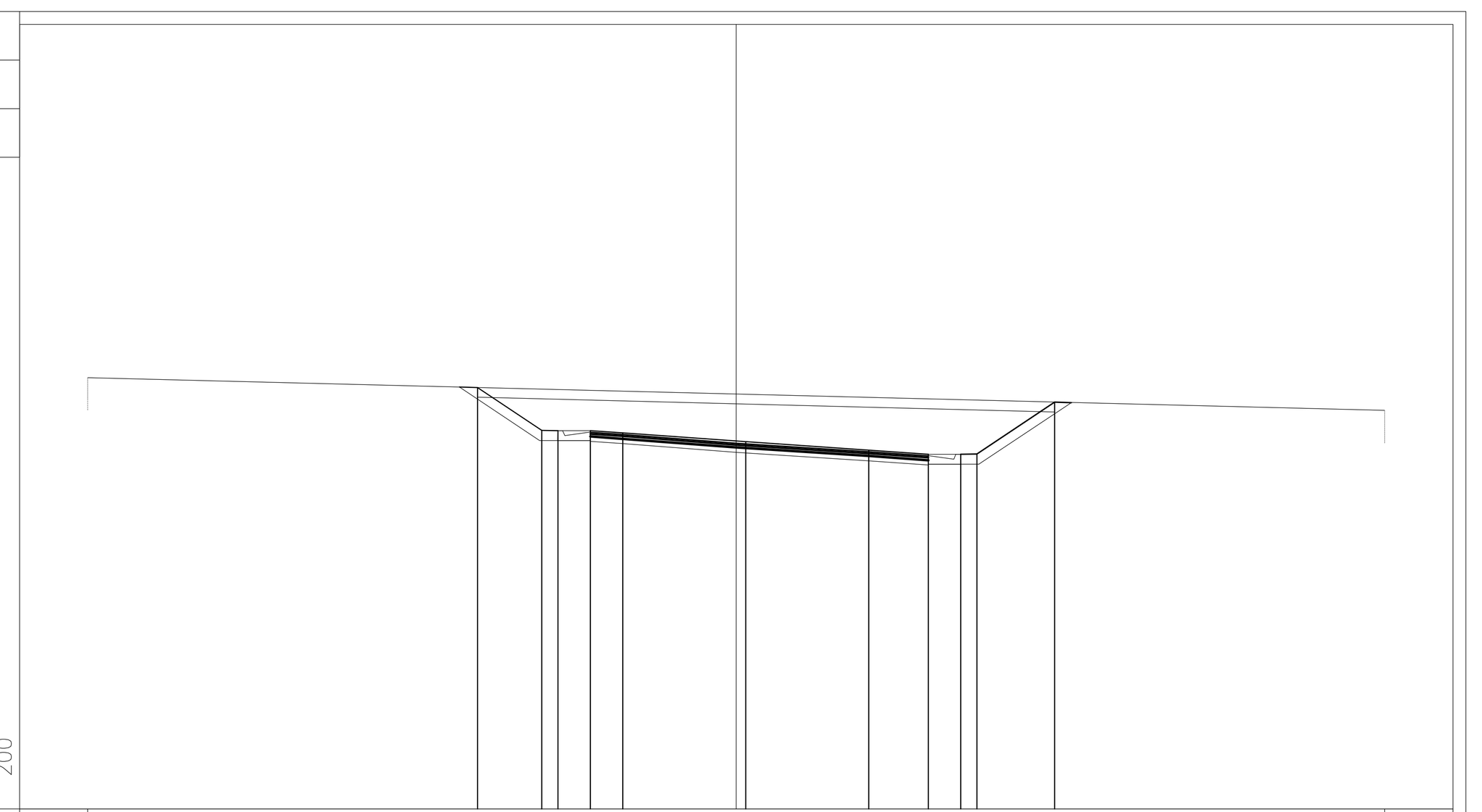

183 200 200

PROGRESSIVE TERRENO	-20.00 20.00
PARZIALI TERRENO	40.00
QUOTE TERRENO	196.30 195.29
PROGRESSIVE PROGETTO	-7.98 -6.00 -5.50 -4.50 -3.50 0.29 4.09 5.92 6.92 7.42 9.82
PARZIALI PROGETTO	1.98 0.50 1.00 1.00 3.79 3.80 1.83 1.00 0.50 2.40
QUOTE PROGETTO	196.00 194.68 194.67 194.67 194.60 194.33 194.07 193.94 193.94 193.95 195.55

PROFILO NV02_CD

SEZIONE 7

PROGRESSIVA 150.00

ST STERRO	m²	15.83
b SCOTICO	m	16.97
ba BASE	m	11.15
bi BINDER	m	11.15
st MISTO STABILIZZATO	m	11.15
u USURA	m	11.15

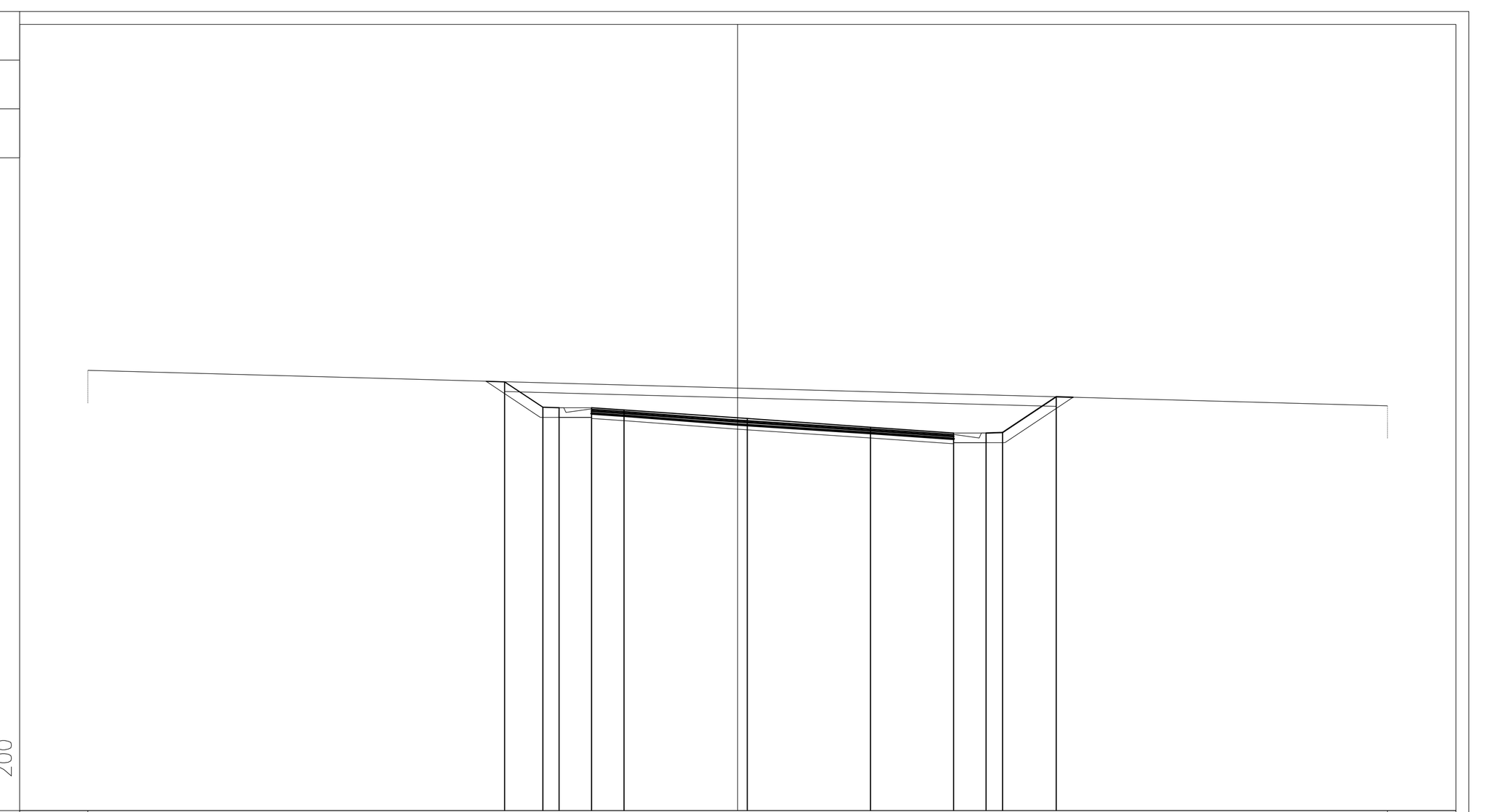

183 200 200

PROGRESSIVE TERRENO	-20.00 20.00
PARZIALI TERRENO	40.00
QUOTE TERRENO	196.55 195.46
PROGRESSIVE PROGETTO	-7.17 -6.00 -5.50 -4.50 -3.50 0.29 4.09 6.65 7.65 8.15 9.80
PARZIALI PROGETTO	1.17 0.50 1.00 1.00 3.79 3.80 2.56 1.00 0.50 1.65
QUOTE PROGETTO	196.20 195.42 195.40 195.40 195.33 195.07 194.80 194.62 194.62 194.64 195.74

PROFILO NV02_CD

SEZIONE 8

PROGRESSIVA 175.00

ST STERRO	m²	3.20
b SCOTICO	m	15.53
ba BASE	m	11.93
bi BINDER	m	11.93
st MISTO STABILIZZATO	m	11.93
u USURA	m	11.93

184 200 200

PROGRESSIVE TERRENO	-20.00 1.54 20.00
PARZIALI TERRENO	21.54 18.46
QUOTE TERRENO	197.17 196.00 195.50
PROGRESSIVE PROGETTO	-6.15 -5.50 -4.50 -3.50 0.29 4.09 7.43 8.43 8.93 9.38
PARZIALI PROGETTO	0.65 1.00 1.00 3.79 3.80 3.34 1.00 0.50 0.45
QUOTE PROGETTO	196.42 196.31 196.31 196.24 195.97 195.71 195.47 195.47 195.49 195.79

PROFILO NV02_CD

SEZIONE 9

PROGRESSIVA 200.00

a BONIFICA	m	15.50
ar ANTICAPILLARE	m	15.50
b SCOTICO	m	15.50
ba BASE	m	11.84
bi BINDER	m	11.84
ge GEOTESSILE	m	17.12
st MISTO STABILIZZATO	m	13.70
u USURA	m	11.84

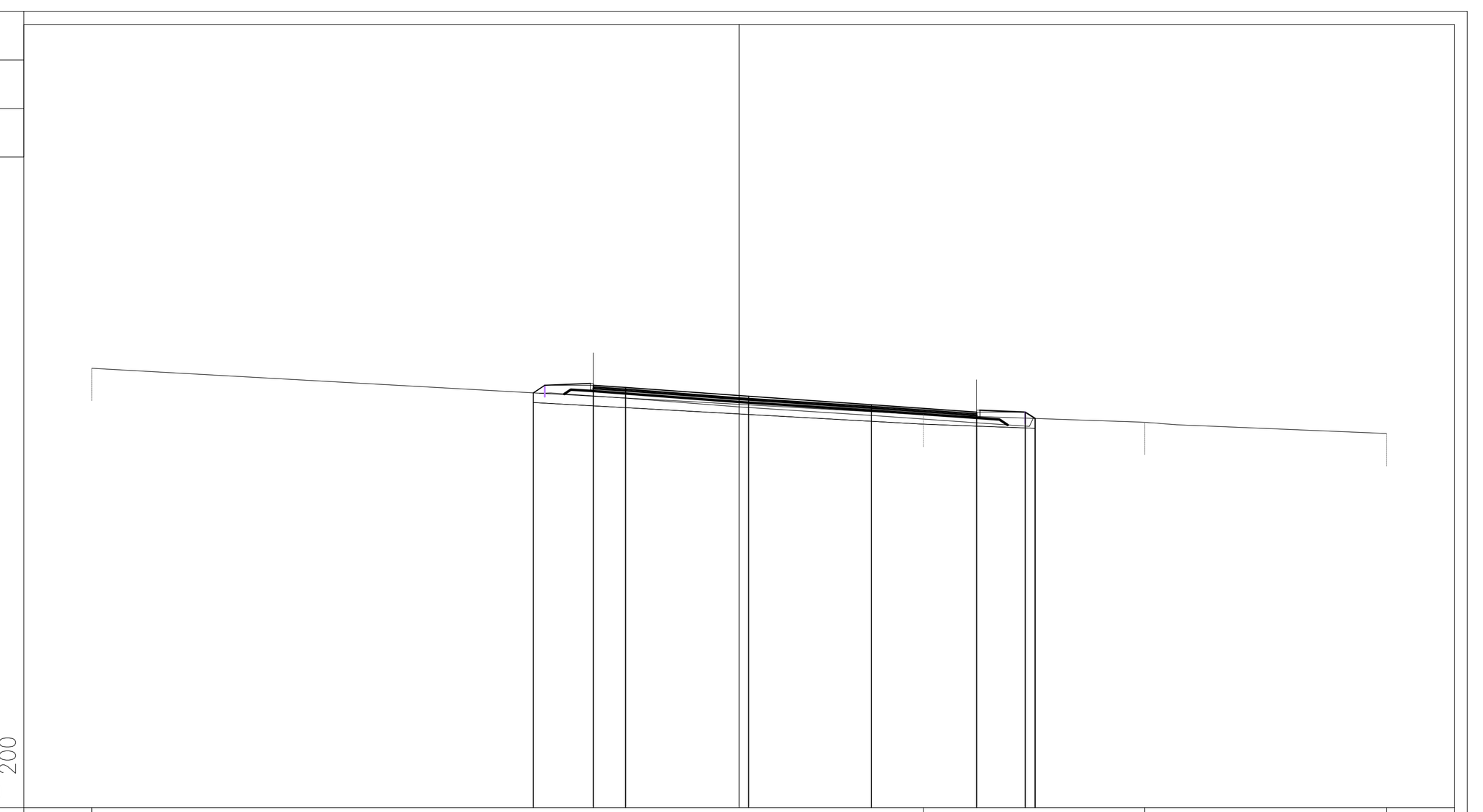

184 200 200

PROGRESSIVE TERRENO	-20.00 5.69 12.53 20.00
PARZIALI TERRENO	25.69 6.84 7.47
QUOTE TERRENO	197.57 196.14 195.90 195.55
PROGRESSIVE PROGETTO	-6.36 -4.50 -3.50 0.29 4.09 7.34 8.84 9.14
PARZIALI PROGETTO	1.86 1.00 3.79 3.80 3.25 1.50 0.30
QUOTE PROGETTO	196.81 197.05 196.98 196.71 196.45 196.22 196.22 196.02

PROFILO NV02_CD

SEZIONE 10

PROGRESSIVA 225.00

ST STERRO	m²	7.78
b SCOTICO	m	16.46
ba BASE	m	11.92
bi BINDER	m	11.92
st MISTO STABILIZZATO	m	11.92
u USURA	m	11.92

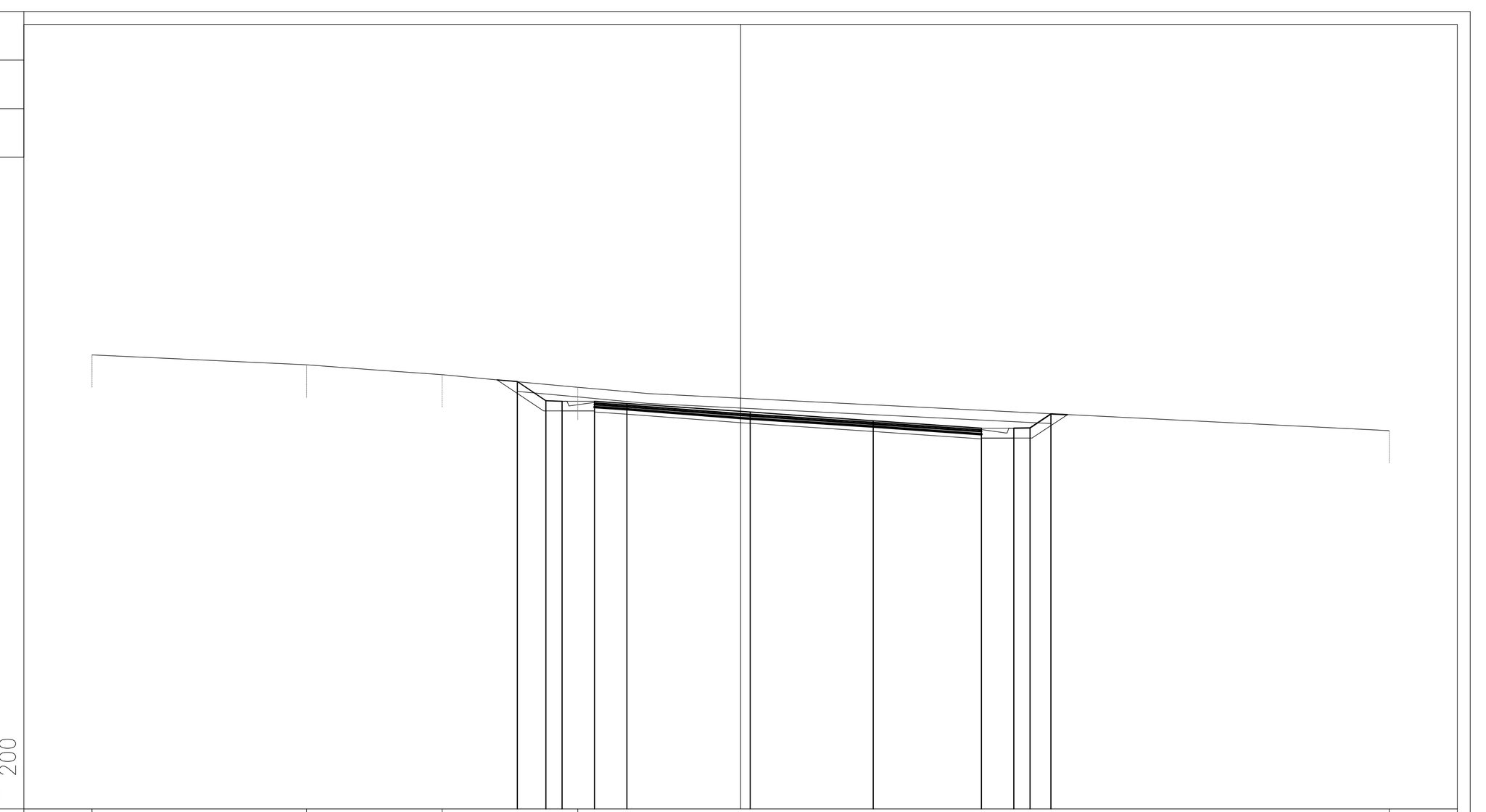

185 200 200

PROGRESSIVE TERRENO	-20.00 -13.39 -9.20 -5.02 20.00
PARZIALI TERRENO	6.61 4.19 4.18 25.02
QUOTE TERRENO	199.00 198.70 198.40 198.01 196.67
PROGRESSIVE PROGETTO	-6.89 -6.00 -5.50 -4.50 -3.50 0.29 4.09 7.42 8.42 8.92 9.57
PARZIALI PROGETTO	0.89 0.50 1.00 1.00 3.79 3.80 3.33 1.00 0.50 0.65
QUOTE PROGETTO	198.18 197.59 197.58 197.58 197.51 197.24 196.98 196.74 196.74 196.76 197.19

PROFILO NV02_CD

SEZIONE 11

PROGRESSIVA 250.00

ST STERRO	m²	18.36
b SCOTICO	m	18.19
ba BASE	m	12.03
bi BINDER	m	12.03
st MISTO STABILIZZATO	m	12.03
u USURA	m	12.03

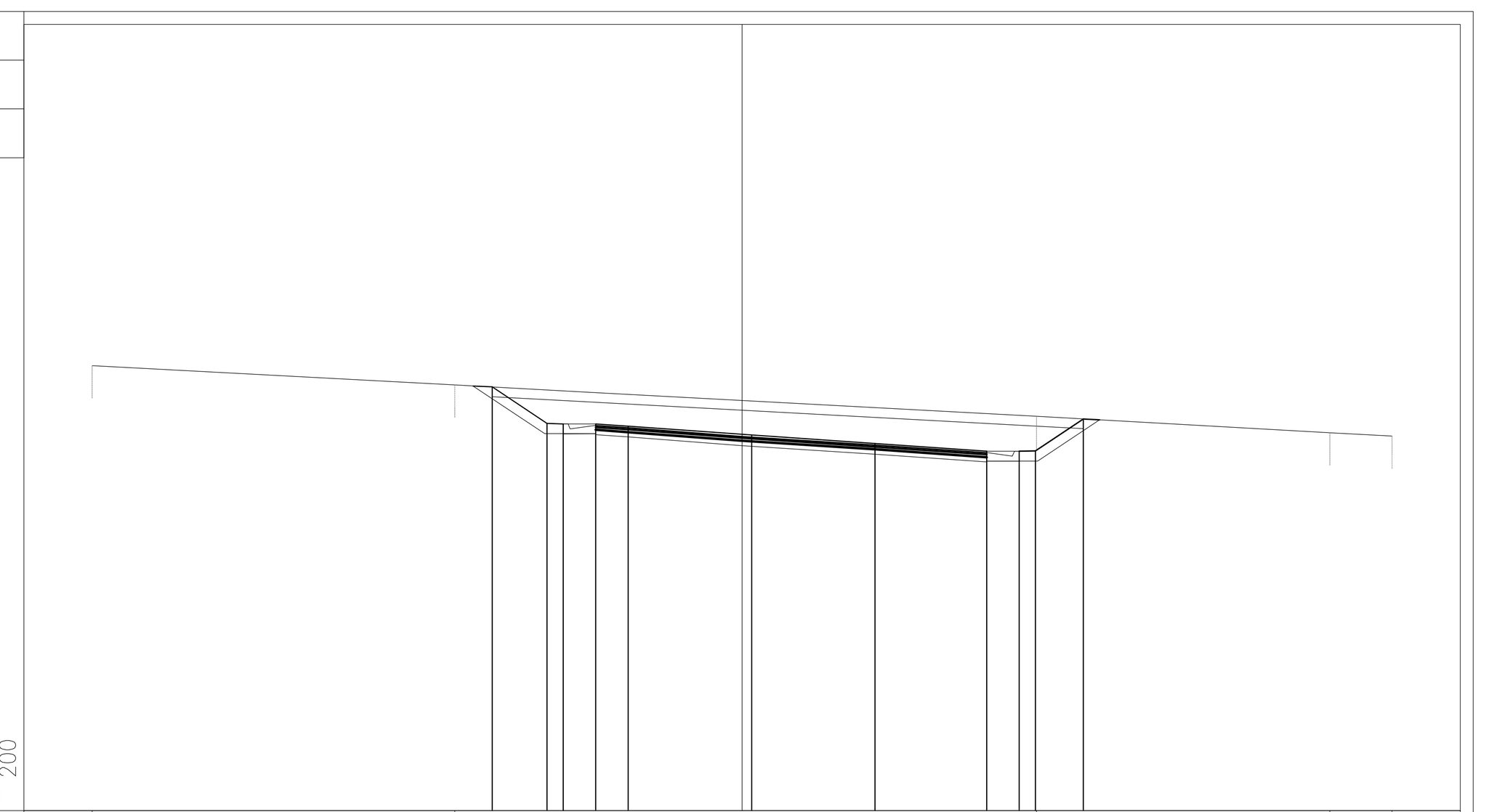

186 200 200

PROGRESSIVE TERRENO	-20.00 -8.84 9.06 18.08 20.00
PARZIALI TERRENO	11.16 17.90 9.02 1.92
QUOTE TERRENO	199.70 199.10 198.13 197.63 197.53
PROGRESSIVE PROGETTO	-7.69 -6.00 -5.50 -4.50 -3.50 0.29 4.09 7.53 8.53 9.03 10.50
PARZIALI PROGETTO	1.69 0.50 1.00 1.00 3.79 3.80 3.44 1.00 0.50 1.47
QUOTE PROGETTO	199.04 197.91 197.90 197.90 197.83 197.57 197.30 197.06 197.06 197.07 198.05

PROFILO NV02_CD

SEZIONE 12

PROGRESSIVA 275.00

b SCOTICO	m	16.85
ba BASE	m	12.12
bi BINDER	m	12.12
st MISTO STABILIZZATO	m	12.12
u USURA	m	12.12

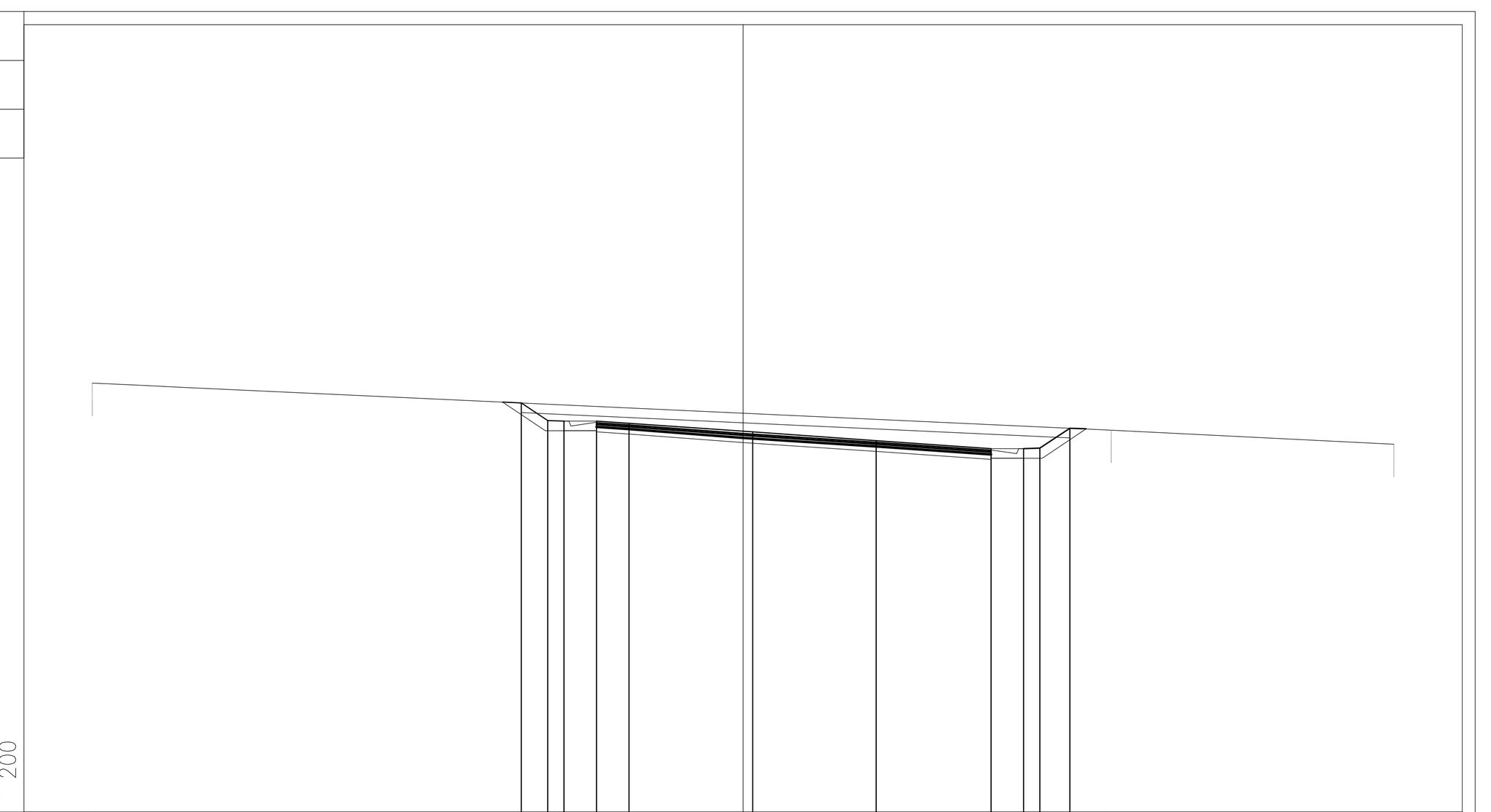

186 200 200

PROGRESSIVE TERRENO	-20.00 11.31 20.00
PARZIALI TERRENO	31.31 8.69
QUOTE TERRENO	199.18 197.74 197.30
PROGRESSIVE PROGETTO	-6.81 -6.00 -5.50 -4.50 -3.50 0.29 4.09 7.62 8.62 9.12 10.04
PARZIALI PROGETTO	0.81 0.50 1.00 1.00 3.79 3.80 3.53 1.00 0.50 0.92
QUOTE PROGETTO	198.57 198.03 198.01 198.02 197.95 197.68 197.41 197.17 197.17 197.18 197.80

COMMITTENTE:

RFI RETE FERROVIARIA ITALIANA
GRUPPO FERROVIE DELLO STATO ITALIANE

PROGETTAZIONE:

ITALFERR
GRUPPO FERROVIE DELLO STATO ITALIANE

U.O. PROGETTAZIONE LINEE NODI E ARMAMENTO

PROGETTO DI FATTIBILITA' TECNICA ED ECONOMICA

LINEA COSENZA - PAOLA / S. LUCIDO
NUOVA LINEA AV SALERNO – REGGIO CALABRIA
RADDOPPIO COSENZA - PAOLA / S. LUCIDO

VIABILITÀ

NV02 - Variante SP91

Sezioni trasversali correnti NV02-1 - Tav. 1 di 6

SCALA: 1:200

COMMESSA	LOTTO	FASE	ENTE	TIPO DOC.	OPERA/DISCIPLINA	PROGR.	REV.
RC1C	03	R	13	W9	NV0200	001	C

Rev.	Descrizione	Redatto	Data	Verificato	Data	Approvato	Data	Autorizzato Data
A	Emissione esecutiva	S.Scopetta	Nov-2021	M.Puglisi	Nov-2021	I.D'Amore	Nov-2021	V.Conforti Giu -2022
B	Emissione a seguito di richiesta integrazioni CSLLPP	S.Scopetta	Feb-2022	M.Puglisi	Feb-2022	I.D'Amore	Feb-2022	
C	Emissione a seguito di richiesta integrazioni CSLLPP Parere n°5/2022	S.Scopetta	Giu -2022	M.Puglisi	Giu -2022	I.D'Amore	Giu -2022	

File: RC1C.0.3.R.13.W9.NV.02.0.0.001.C