PROFILO NV02_CD

SEZIONE 25

PROGRESSIVA 600.00

ST STERRO	m²	25.45
b SCOTICO	m	21.80
ba BASE	m	9.00
bi BINDER	m	9.00
st MISTO STABILIZZATO	m	9.00
u USURA	m	9.00

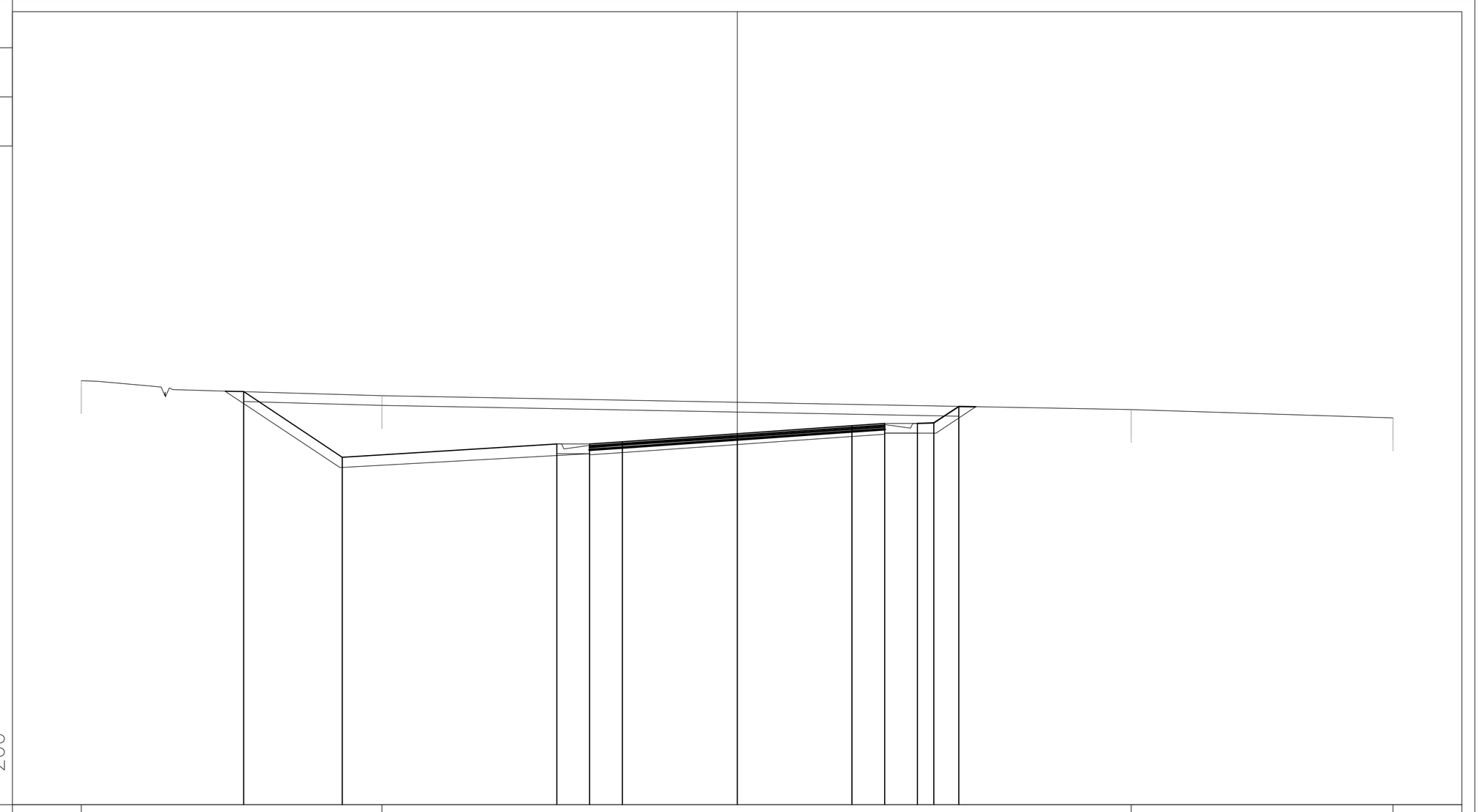

179
200

PROGRESSIVE TERRENO	-20.00 -10.83 12.01 20.00
PARZIALI TERRENO	9.17 22.84 7.99
QUOTE TERRENO	191.94 191.48 191.06 190.80
PROGRESSIVE PROGETTO	-15.05 -12.05 -5.50 -4.50 -3.50 0.00 3.50 4.50 5.50 6.00 6.75
PARZIALI PROGETTO	3.00 6.55 1.00 1.00 3.50 3.50 1.00 1.00 0.50 0.75
QUOTE PROGETTO	191.61 189.60 190.01 190.01 190.08 190.32 190.57 190.64 190.64 190.65 191.15

PROFILO NV02_CD

SEZIONE 26

PROGRESSIVA 625.00

ST STERRO	m²	19.52
a BONIFICA	m	3.20
ar ANTICAPILLARE	m	3.20
b SCOTICO	m	20.85
ba BASE	m	9.00
bi BINDER	m	9.00
ge GEOTESSILE	m	4.80
st MISTO STABILIZZATO	m	9.90
u USURA	m	9.00

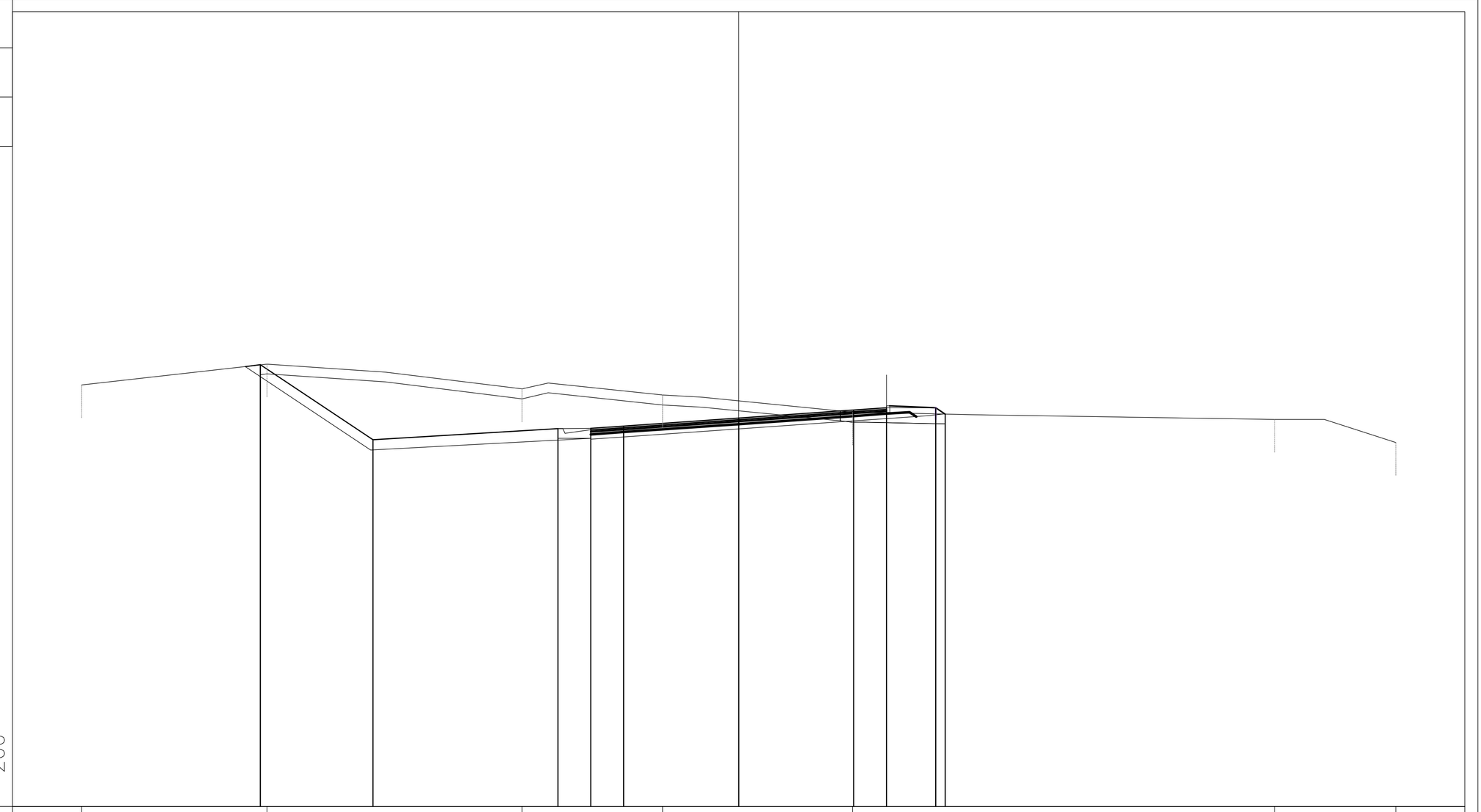

178
200

PROGRESSIVE TERRENO	-20.00 -14.36 -6.59 -2.32 3.47 16.31 20.00
PARZIALI TERRENO	5.64 7.77 4.27 5.79 12.84 3.69
QUOTE TERRENO	190.83 191.47 190.71 190.52 190.00 189.78 189.08
PROGRESSIVE PROGETTO	-14.56 -11.13 -5.50 -4.50 -3.50 0.00 3.50 4.50 6.00 6.29
PARZIALI PROGETTO	3.43 5.63 1.00 1.00 3.50 3.50 1.00 1.50 0.29
QUOTE PROGETTO	191.45 189.16 189.51 189.51 189.58 189.82 190.07 190.14 190.14 189.95

PROFILO NV02_CD

SEZIONE 27

PROGRESSIVA 650.00

ST STERRO	m²	22.16
a BONIFICA	m	1.47
ar ANTICAPILLARE	m	1.47
b SCOTICO	m	17.67
ba BASE	m	9.00
bi BINDER	m	9.00
ge GEOTESSILE	m	3.07
st MISTO STABILIZZATO	m	9.00
u USURA	m	9.00

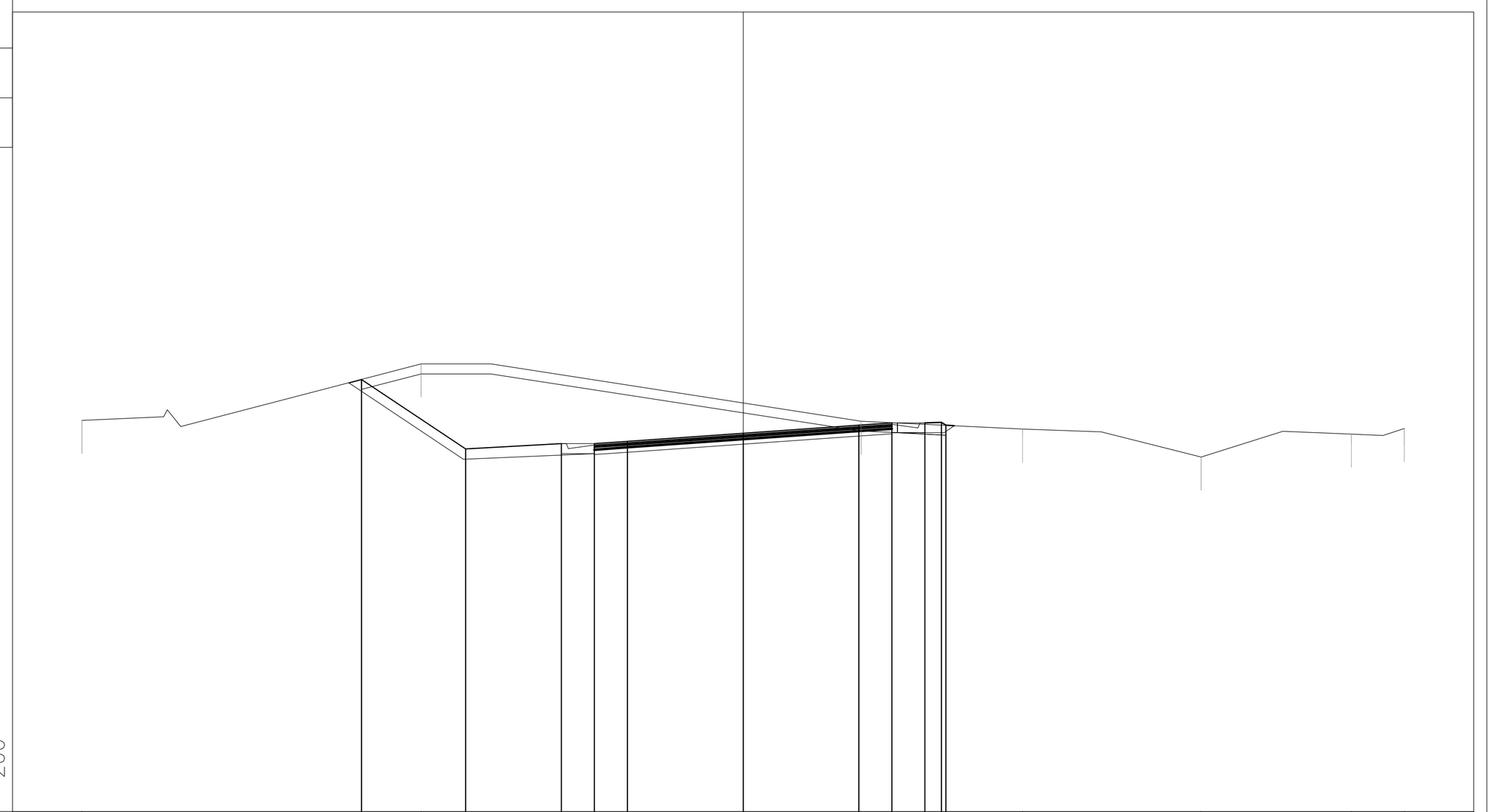

178
200

PROGRESSIVE TERRENO	-20.00 -9.74 3.57 8.46 13.86 18.40 20.00
PARZIALI TERRENO	10.26 13.31 4.89 5.40 4.54 1.60
QUOTE TERRENO	189.83 191.54 189.81 189.57 188.73 189.42 189.59
PROGRESSIVE PROGETTO	-11.54 -8.40 -5.50 -4.50 -3.50 0.00 3.50 4.50 5.50 6.00 6.13
PARZIALI PROGETTO	3.14 2.90 1.00 1.00 3.50 3.50 1.00 1.00 0.50 0.13
QUOTE PROGETTO	191.07 188.98 189.13 189.13 189.20 189.44 189.69 189.76 189.76 189.77 189.69

PROFILO NV02_CD

SEZIONE 28

PROGRESSIVA 675.00

RI RILEVATO	m²	5.75
ST STERRO	m²	2.94
a BONIFICA	m	8.08
ar ANTICAPILLARE	m	8.08
b SCOTICO	m	14.49
ba BASE	m	9.00
bi BINDER	m	9.00
ge GEOTESSILE	m	10.55
st MISTO STABILIZZATO	m	9.90
u USURA	m	9.00

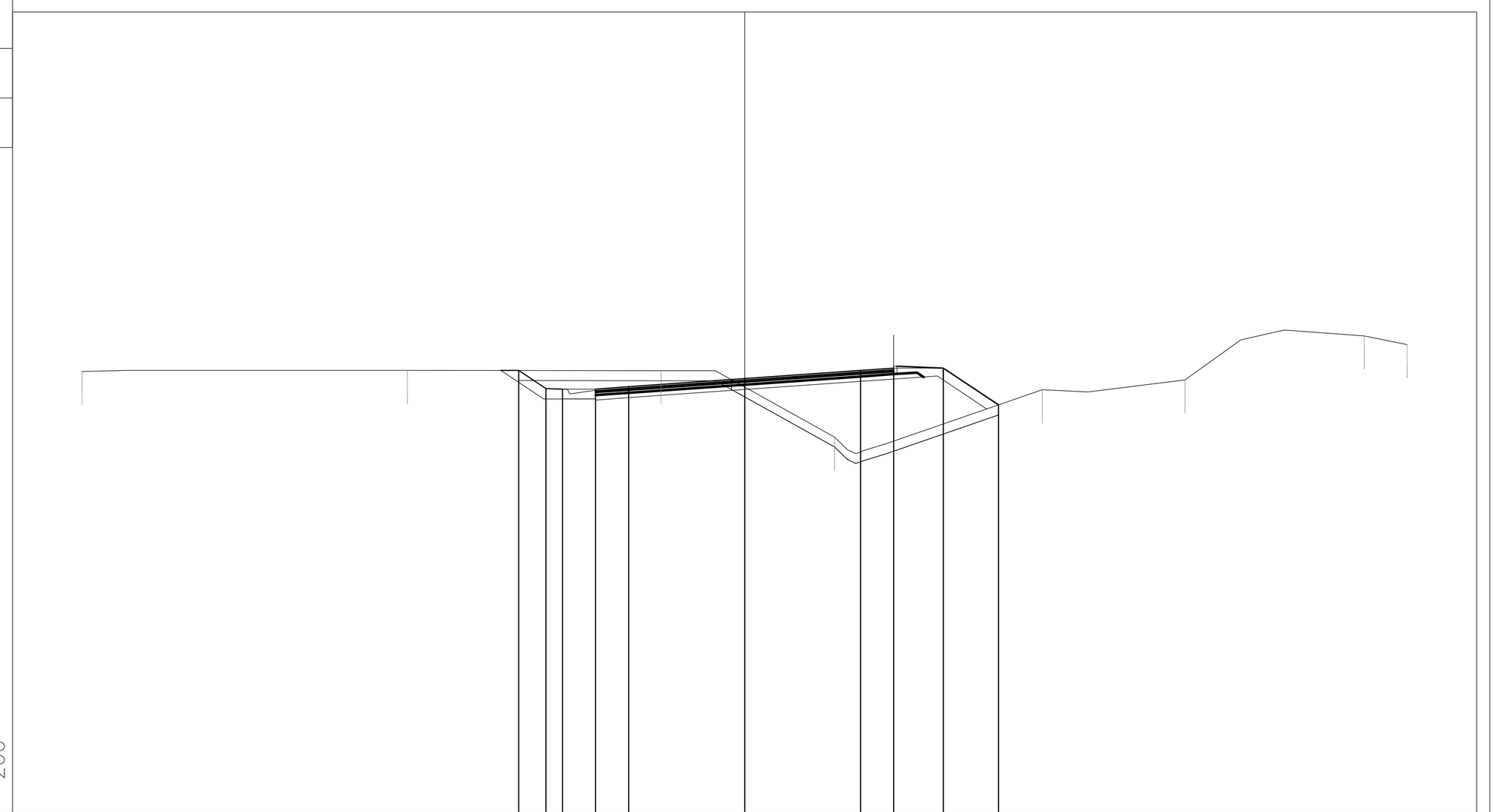

176
200

PROGRESSIVE TERRENO	-20.00 -10.18 -2.52 2.71 8.99 13.30 18.71 20.00
PARZIALI TERRENO	9.82 7.66 5.23 6.28 4.31 5.41 1.29
QUOTE TERRENO	189.34 189.37 189.36 187.36 188.78 189.08 190.41 190.15
PROGRESSIVE PROGETTO	-6.82 -6.00 -5.50 -4.50 -3.50 0.00 3.50 4.50 6.00 7.67
PARZIALI PROGETTO	0.82 0.50 1.00 1.00 3.50 3.50 1.00 1.50 1.67
QUOTE PROGETTO	189.37 188.82 188.81 188.81 188.88 189.12 189.37 189.44 189.44 188.33

PROFILO NV02_CD

SEZIONE 29

PROGRESSIVA 700.00

RI RILEVATO	m²	4.49
ST STERRO	m²	0.49
a BONIFICA	m	12.81
ar ANTICAPILLARE	m	12.81
b SCOTICO	m	12.81
ba BASE	m	9.00
bi BINDER	m	9.00
ge GEOTESSILE	m	15.21
st MISTO STABILIZZATO	m	10.85
u USURA	m	9.00

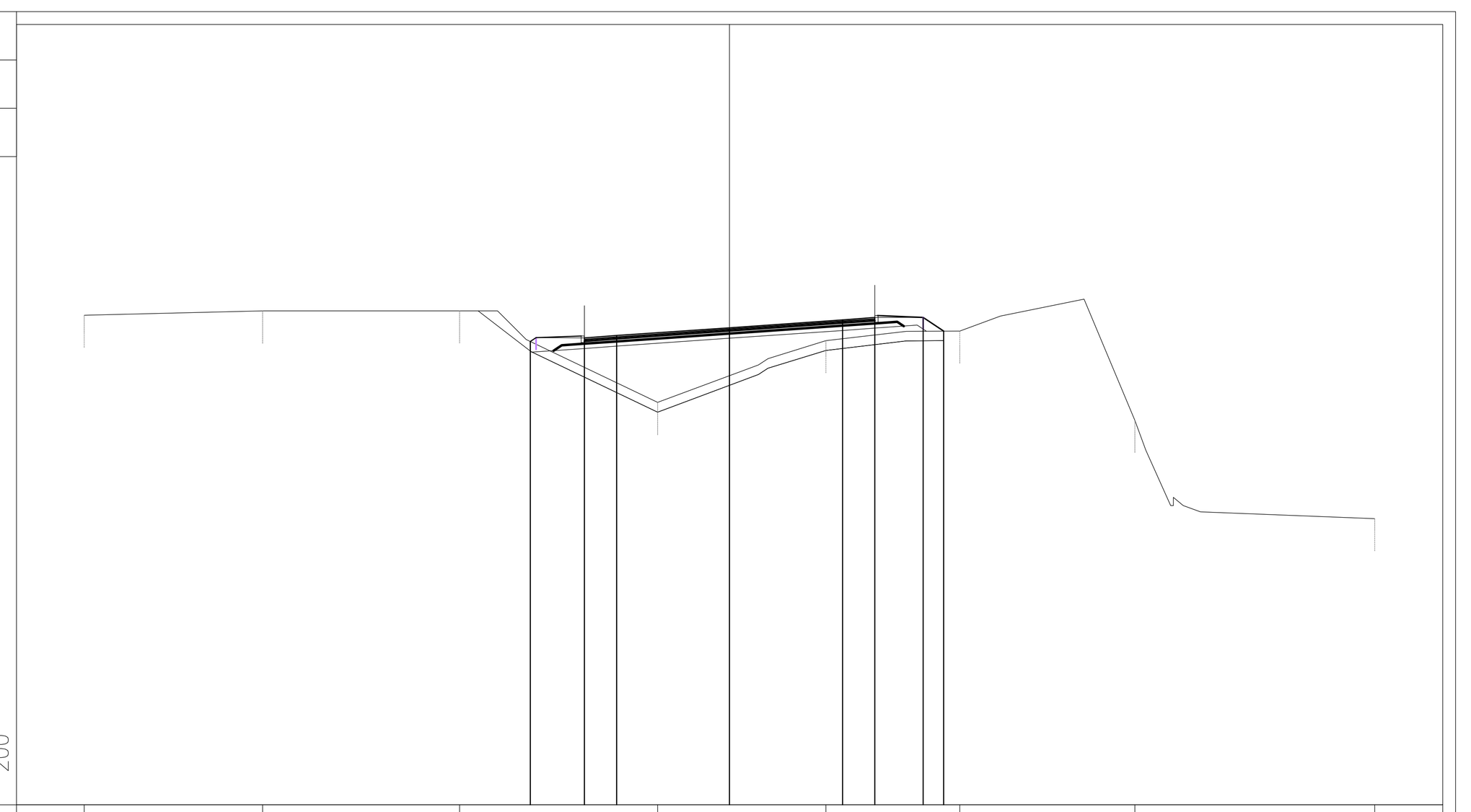

174
200

PROGRESSIVE TERRENO	-20.00 -14.47 -8.37 -2.23 2.98 7.14 12.56 20.00
PARZIALI TERRENO	5.53 6.10 6.14 5.21 4.16 5.42 7.44
QUOTE TERRENO	189.18 189.31 189.32 186.48 188.39 188.69 185.93 182.87
PROGRESSIVE PROGETTO	-6.18 -4.50 -3.50 0.00 3.50 4.50 6.00 6.63
PARZIALI PROGETTO	1.68 1.00 3.50 3.50 1.00 1.50 0.63
QUOTE PROGETTO	188.37 188.48 188.55 188.80 189.04 189.11 189.11 188.69

PROFILO NV02_CD

SEZIONE 30

PROGRESSIVA 725.00

RI RILEVATO	m²	2.99
ST STERRO	m²	0.37
a BONIFICA	m	12.74
ar ANTICAPILLARE	m	12.74
b SCOTICO	m	14.92
ba BASE	m	8.68
bi BINDER	m	8.68
ge GEOTESSILE	m	15.14
st MISTO STABILIZZATO	m	10.54
u USURA	m	8.68



174
200

PROGRESSIVE TERRENO	-20.00 -11.87 -5.90 -0.97 3.53 7.80 9.38 16.25 20.00
PARZIALI TERRENO	8.13 5.97 4.93 4.50 4.27 1.58 6.87 3.75
QUOTE TERRENO	188.87 188.65 186.11 188.00 188.13 188.40 184.28 182.78 182.63
PROGRESSIVE PROGETTO	-7.73 -5.84 -4.34 -3.50 0.00 3.50 4.34 5.84 7.19
PARZIALI PROGETTO	1.89 1.50 0.84 3.50 3.50 0.84 1.50 1.35
QUOTE PROGETTO	186.99 188.25 188.25 188.29 188.47 188.66 188.70 188.70 189.60

PROFILO NV02_CD

SEZIONE 31

PROGRESSIVA 750.00

RI RILEVATO	m²	0.39
ST STERRO	m²	2.31
a BONIFICA	m	11.32
ar ANTICAPILLARE	m	11.32
b SCOTICO	m	15.39
ba BASE	m	8.00
bi BINDER	m	8.00
ge GEOTESSILE	m	13.63
st MISTO STABILIZZATO	m	8.94
u USURA	m	8.00

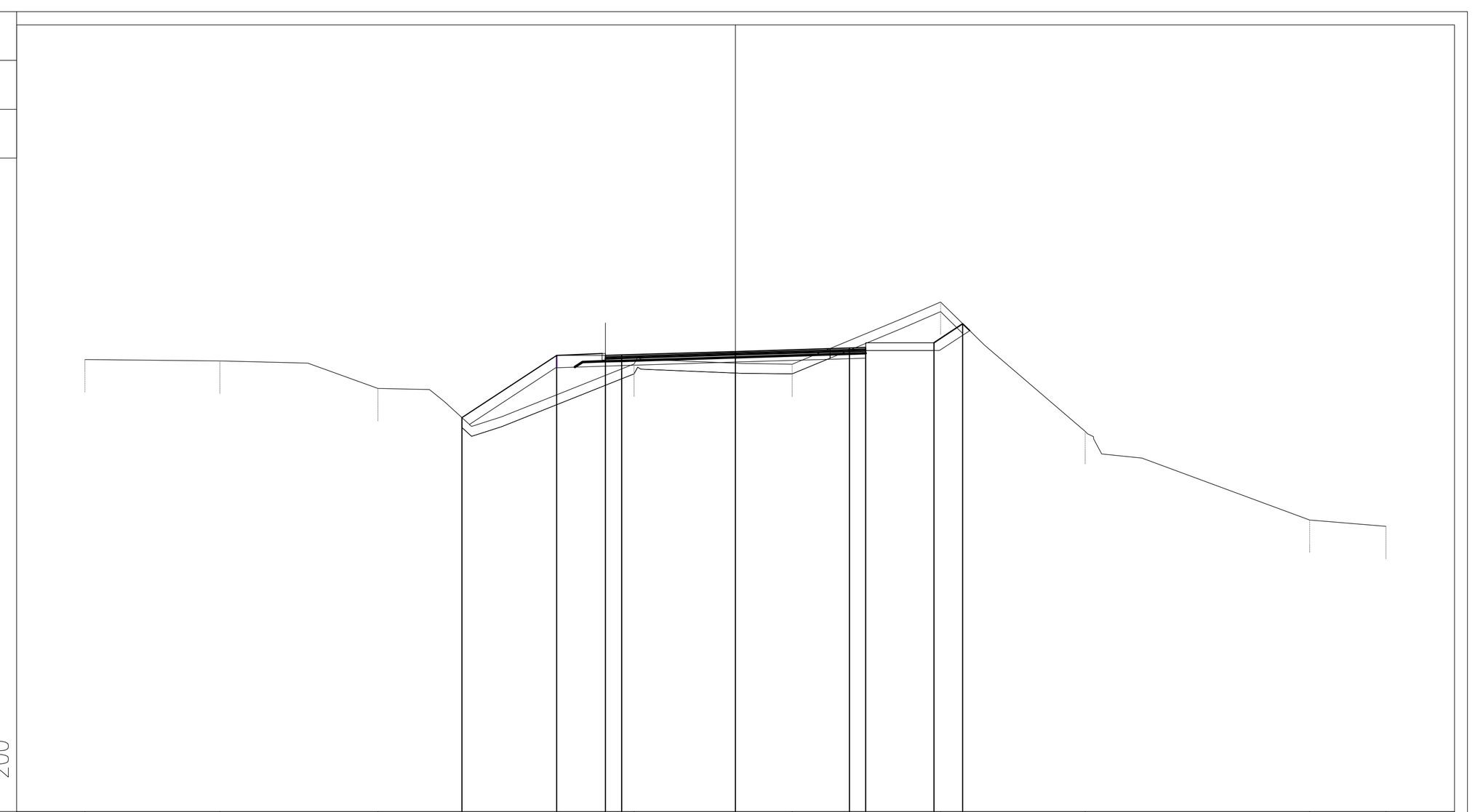

174
200

PROGRESSIVE TERRENO	-20.00 -15.85 -10.99 -3.11 1.75 6.31 10.75 17.65 20.00
PARZIALI TERRENO	4.15 4.86 7.88 4.86 4.56 4.44 6.90 2.35
QUOTE TERRENO	187.90 187.86 187.02 187.76 187.76 189.67 185.69 182.97 182.77
PROGRESSIVE PROGETTO	-8.41 -5.50 -4.00 -3.50 0.00 3.50 4.00 6.10 6.98
PARZIALI PROGETTO	2.91 1.50 0.50 3.50 3.50 0.50 2.10 0.88
QUOTE PROGETTO	186.11 188.03 188.03 188.04 188.15 188.26 188.27 188.42 189.01

PROFILO NV02_CD

SEZIONE 32

PROGRESSIVA 775.00

ST STERRO	m²	4.48
a BONIFICA	m	9.04
ar ANTICAPILLARE	m	9.04
b SCOTICO	m	14.17
ba BASE	m	8.00
bi BINDER	m	8.00
ge GEOTESSILE	m	11.02
st MISTO STABILIZZATO	m	8.93
u USURA	m	8.00

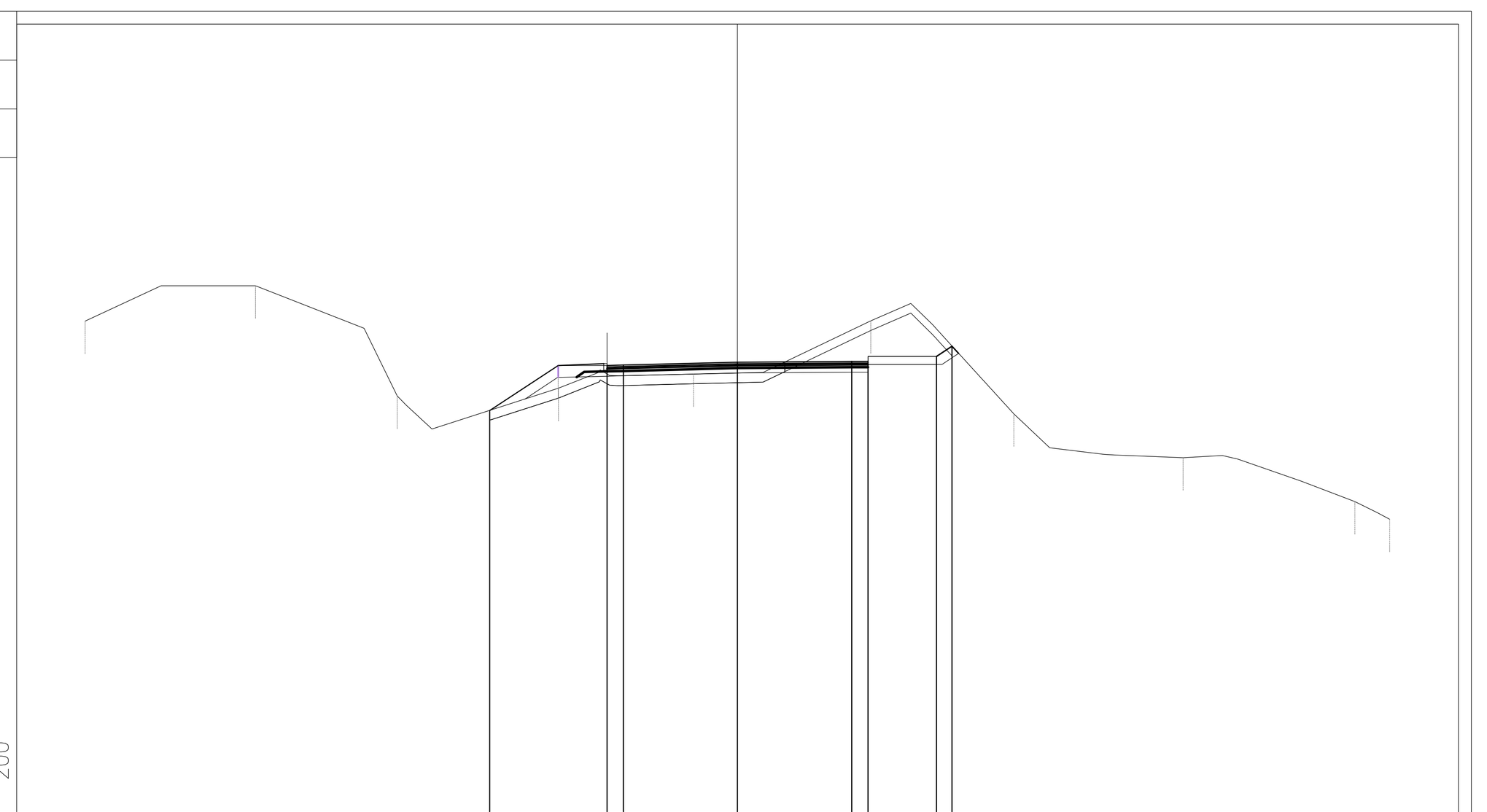

174
200

PROGRESSIVE TERRENO	-20.00 -14.78 -10.43 -5.49 -1.35 4.09 8.47 13.67 18.93 20.00
PARZIALI TERRENO	5.22 4.35 4.94 4.14 5.44 4.38 5.20 5.26 1.07
QUOTE TERRENO	189.09 190.17 186.79 187.03 187.46 189.10 186.24 184.90 183.55 183.01
PROGRESSIVE PROGETTO	-7.59 -5.50 -4.00 -3.50 0.00 3.50 4.00 6.10 6.58
PARZIALI PROGETTO	2.09 1.50 0.50 3.50 3.50 0.50 2.10 0.48
QUOTE PROGETTO	186.35 187.73 187.73 187.74 187.83 187.85 187.85 188.00 188.32

PROFILO NV02_CD

SEZIONE 33

PROGRESSIVA 800.00

ST STERRO	m²	0.22
a BONIFICA	m	8.74
ar ANTICAPILLARE	m	8.74
b SCOTICO	m	11.93
ba BASE	m	8.00
bi BINDER	m	8.00
ge GEOTESSILE	m	10.62
st MISTO STABILIZZATO	m	8.93
u USURA	m	8.00

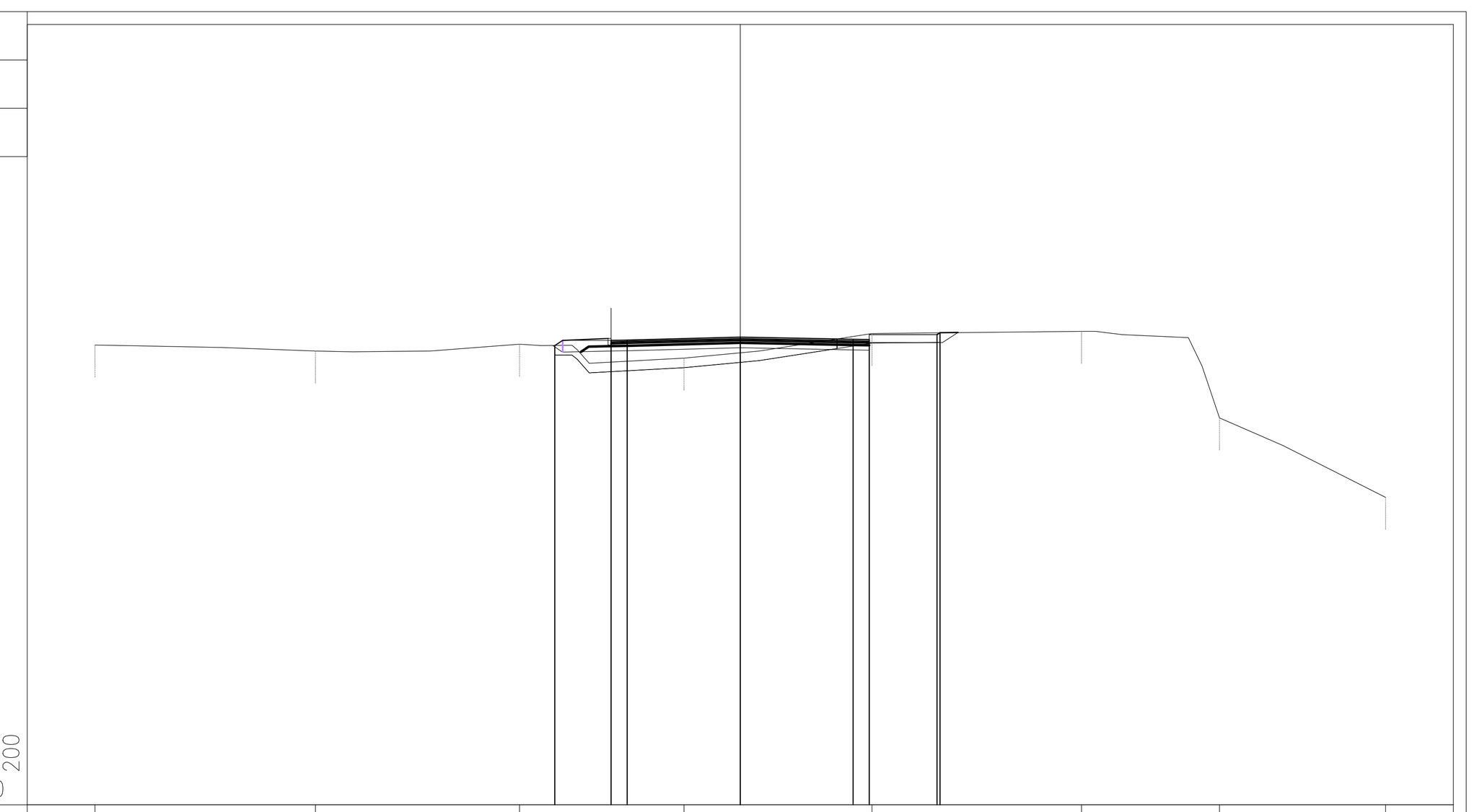

173
200

PROGRESSIVE TERRENO	-20.00 -13.16 -6.84 -1.74 4.09 10.57 14.85 20.00
PARZIALI TERRENO	6.84 6.32 5.10 5.83 6.48 4.28 5.15
QUOTE TERRENO	187.26 187.08 187.29 186.85 187.62 187.69 185.00 182.54
PROGRESSIVE PROGETTO	-5.74 -4.00 -3.50 0.00 3.50 4.00 6.10 6.19
PARZIALI PROGETTO	1.74 0.50 3.50 3.50 0.50 2.10 0.09
QUOTE PROGETTO	187.25 187.40 187.42 187.50 187.44 187.43 187.58 187.64

PROFILO NV02_CD

SEZIONE 34

PROGRESSIVA 825.00

a BONIFICA	m	12.71
ar ANTICAPILLARE	m	12.71
b SCOTICO	m	12.71
ba BASE	m	8.00
bi BINDER	m	8.00
ge GEOTESSILE	m	14.34
st MISTO STABILIZZATO	m	9.86
u USURA	m	8.00

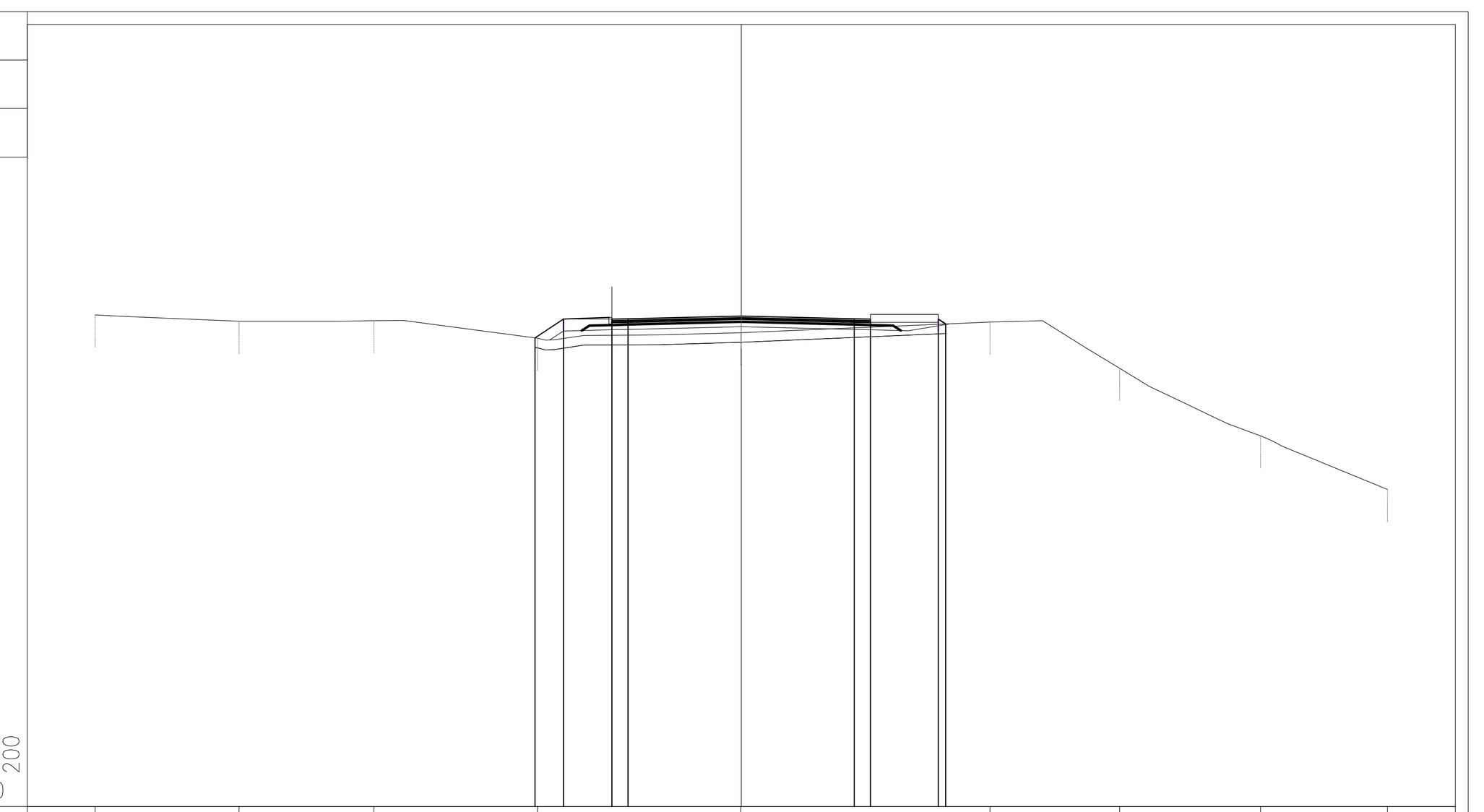

172
200

PROGRESSIVE TERRENO	-20.00 -15.54 -11.37 -6.31 -0.01 7.70 11.71 16.07 20.00
PARZIALI TERRENO	4.46 4.17 5.06 6.30 7.71 4.01 4.36 3.93
QUOTE TERRENO	187.21 187.02 187.03 186.49 186.66 186.99 185.56 183.47 181.81
PROGRESSIVE PROGETTO	-6.38 -5.50 -4.00 -3.50 0.00 3.50 4.00 6.10 6.33
PARZIALI PROGETTO	0.88 1.50 0.50 3.50 3.50 0.50 2.10 0.23
QUOTE PROGETTO	186.50 187.08 187.08 187.09 187.18 187.09 187.08 187.08 186.93

PROFILO NV02_CD

SEZIONE 35

PROGRESSIVA 850.00

RI RILEVATO	m²	0.46
a BONIFICA	m	14.00
ar ANTICAPILLARE	m	14.00
b SCOTICO	m	14.00
ba BASE	m	8.00
bi BINDER	m	8.00
ge GEOTESSILE	m	15.64
st MISTO STABILIZZATO	m	9.86
u USURA	m	8.00

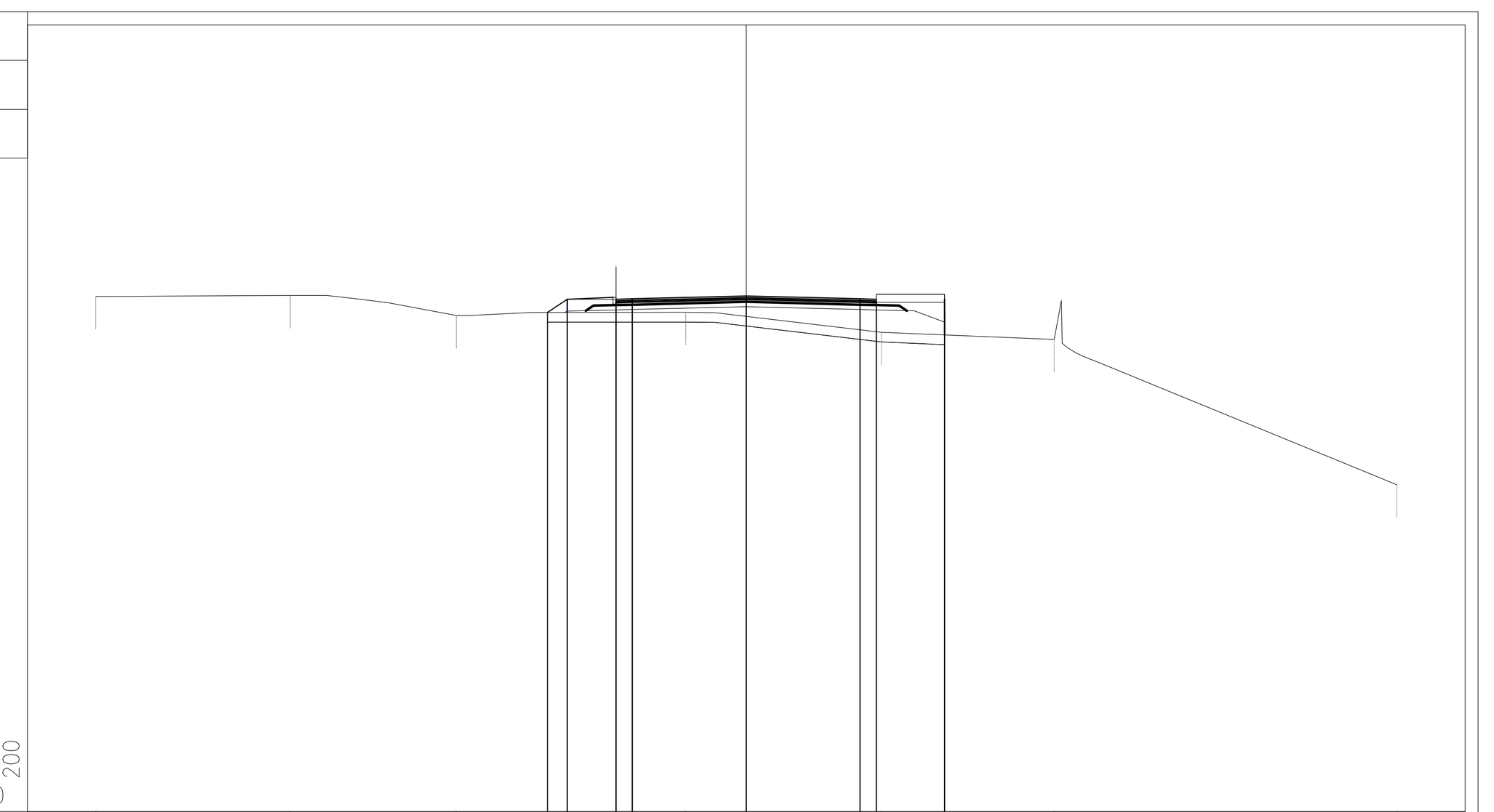

171
200

PROGRESSIVE TERRENO	-20.00 -14.02 -8.92 -1.86 4.15 9.47 20.00
PARZIALI TERRENO	5.98 5.10 7.06 6.01 5.32 10.53
QUOTE TERRENO	186.84 186.87 186.25 186.36 185.74 185.52 181.05
PROGRESSIVE PROGETTO	-6.12 -5.50 -4.00 -3.50 0.00 3.50 4.00 6.10
PARZIALI PROGETTO	0.62 1.50 0.50 3.50 3.50 0.50 2.10
QUOTE PROGETTO	186.35 186.76 186.76 186.77 186.86 186.77 186.76 186.76

PROFILO NV02_CD

SEZIONE 36

PROGRESSIVA 875.00

RI RILEVATO	m²	0.60
a BONIFICA	m	14.14
ar ANTICAPILLARE	m	14.14
b SCOTICO	m	14.14
ba BASE	m	8.00
bi BINDER	m	8.00
ge GEOTESSILE	m	15.78
st MISTO STABILIZZATO	m	9.86
u USURA	m	8.00

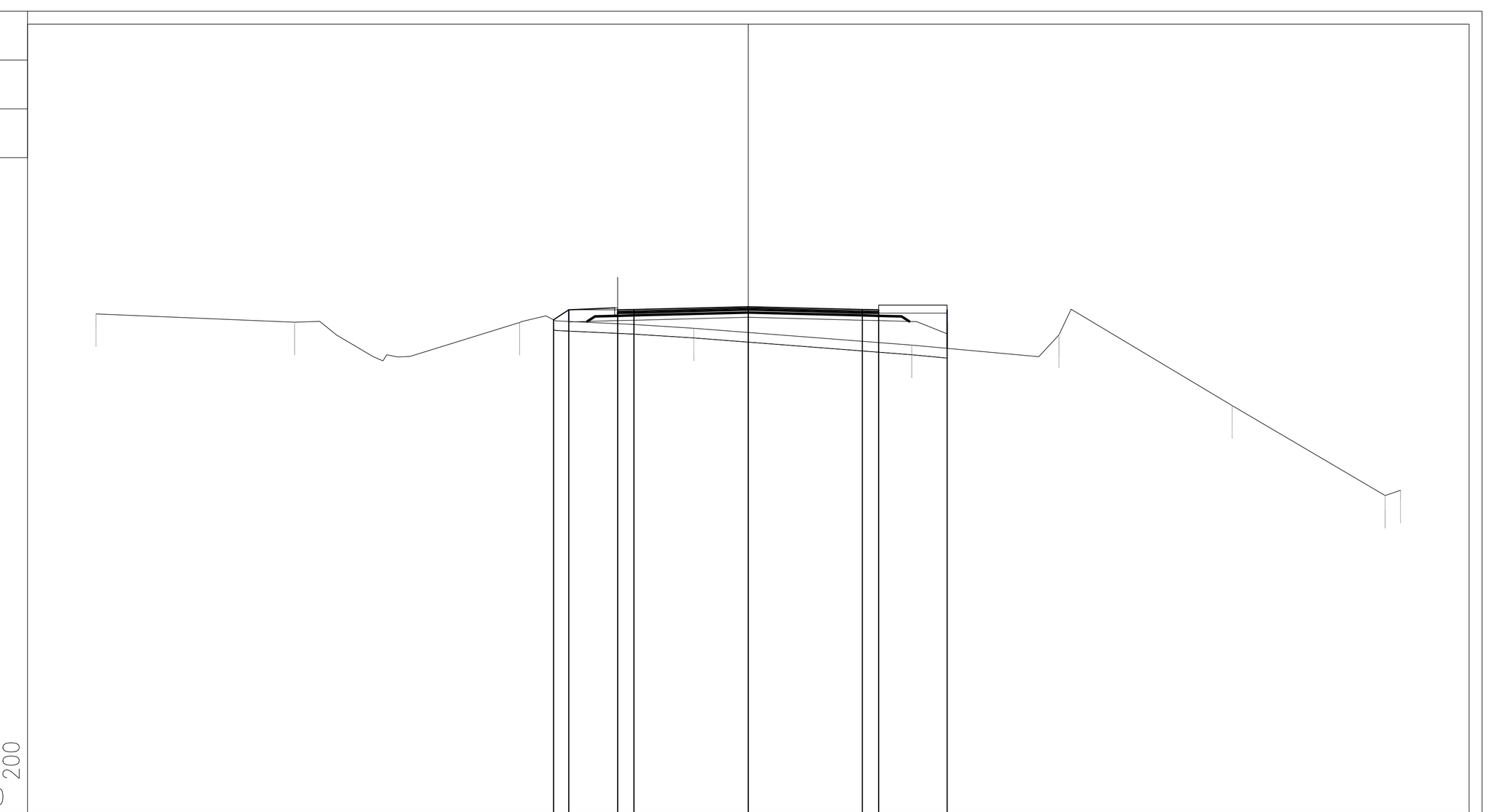

171
200

PROGRESSIVE TERRENO	-20.00 -13.91 -7.01 -1.67 5.01 9.52 14.83 19.52 20.00
PARZIALI TERRENO	6.09 6.90 5.34 6.68 4.51 5.31 4.69 0.48
QUOTE TERRENO	186.31 186.06 186.04 185.87 185.36 185.66 183.50 180.74 180.90
PROGRESSIVE PROGETTO	-5.97 -5.50 -4.00 -3.50 0.00 3.50 4.00 6.10
PARZIALI PROGETTO	0.47 1.50 0.50 3.50 3.50 0.50 2.10
QUOTE PROGETTO	186.13 186.44 186.43 186.45 186.53 186.45 186.43 186.43

COMMITTENTE:

RFI RETE FERROVIARIA ITALIANA
GRUPPO FERROVIE DELLO STATO ITALIANE

PROGETTAZIONE:

ITALFERR
GRUPPO FERROVIE DELLO STATO ITALIANE

U.O. PROGETTAZIONE LINEE NODI E ARMAMENTO

PROGETTO DI FATTIBILITA' TECNICA ED ECONOMICA

LINEA COSENZA - PAOLA / S. LUCIDO
NUOVA LINEA AV SALERNO – REGGIO CALABRIA
RADDOPPIO COSENZA - PAOLA / S. LUCIDO

VIABILITÀ

NV02 - Variante SP91

Sezioni trasversali correnti NV02-1 - Tav. 3 di 6

SCALA: 1:200

COMMESSA	LOTTO	FASE	ENTE	TIPO DOC.	OPERA/DISCIPLINA	PROGR.	REV.
RC1C	03	R	13	W9	NV0200	003	C

Rev.	Descrizione	Redatto	Data	Verificato	Data	Approvato	Data	Autorizzato Data
A	Emissione esecutiva	S.Sconetta	Nov-2021	M.Puglisi	Nov-2021	I.D'Amore	Nov-2021	V.Conforti
B	Emissione a seguito di richiesta integrazioni CSLLPP	S.Sconetta	Feb-2022	M.Puglisi	Feb-2022	I.D'Amore	Feb-2022	Giu -2022
C	Emissione a seguito di richiesta integrazioni CSLLPP Parere n°5/2022	S.Sconetta	Giu -2022	M.Puglisi	Giu -2022	I.D'Amore	Giu -2022	

File: RC1C.0.3.R.13.W9.NV.02.0.0.003.C