

COMMITTENTE:



PROGETTAZIONE:



U.O. ARCHITETTURA, AMBIENTE E TERRITORIO-CANTIERIZZAZIONE E INTERFERENZE SOTTOSERVIZI

PROGETTO DI FATTIBILITA' TECNICA ED ECONOMICA

**LINEA COSENZA – PAOLA / S. LUCIDO
NUOVA LINEA AV SALERNO – REGGIO CALABRIA
RADDOPPIO COSENZA – PAOLA / S. LUCIDO**

CENSIMENTO SOTTOSERVIZI

DOSSIER CENSIMENTO SOTTOSERVIZI

SCALA:

-

COMMESSA LOTTO FASE ENTE TIPO DOC. OPERA/DISCIPLINA PROGR. REV.

RC1C 03 R 53 RG S I 0 0 0 0 0 0 0 1 B

Rev.	Descrizione	Redatto	Data	Verificato	Data	Approvato	Data	Autorizzazio Data
A	Emissione Esecutiva	L.Sbrenna	Novembre 2021	D.Manni	Novembre 2021	I. D'Amore	Novembre 2021	 ITALFERR S.p.A. U.O. Architettura Ambiente Territorio Cantierizzazione e Interferenze Sottoservizi Dot. Ing. Stefano Maccheri Ordine degli Ingegneri della Provincia di Roma n. A19935
B	Emissione a seguito di richiesta integrazioni CSLLPP	L.Sbrenna	Febbraio 2022	D.Manni	Febbraio 2022	I. D'Amore	Febbraio 2022	

File: RC1C03R10RGSIO000001B.DOCX

n. Elab.:

DOSSIER DI CENSIMENTO SOTTOSERVIZI

COMMESSA	LOTTO	CODIFICA	DOCUMENTO	REV.	FOGLIO
RC1C	03 R 53	RG	SI0000 001	B	2 di 268

INDICE

1	PREMESSA	2
2	CENSIMENTO SOTTOSERVIZI	3
3	SCHEDE SERVIZI INTERFERENTI.....	13

1 PREMESSA

La presente progettazione di fattibilità tecnica ed economica ha ad oggetto il Raddoppio Paola/S. Lucido – Cosenza (Galleria Santomarco), individuato come strettamente correlato alla realizzazione della nuova linea AV e finalizzato a potenziare il traffico passeggeri/merci della linea.

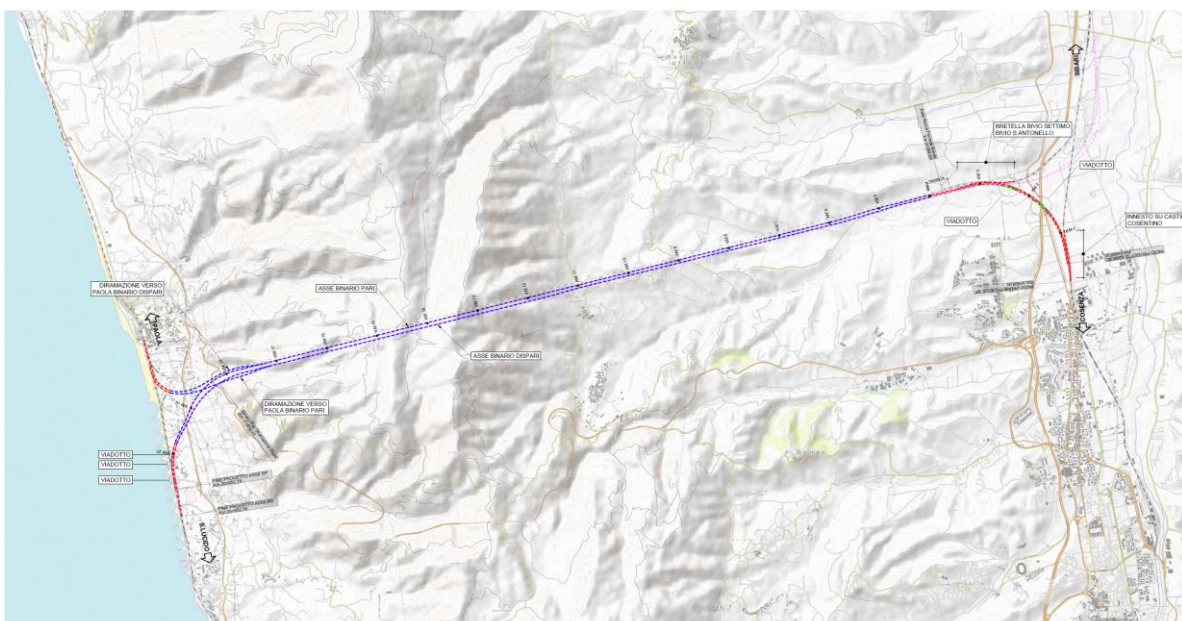
L'intervento di raddoppio si sviluppa per un'estensione di circa 22.2 km, di cui circa 17 km in sotterraneo (galleria naturale e gallerie artificiali). L'opera più rilevante dell'intervento è rappresentata dalla nuova galleria Santomarco inserita nell'itinerario tra la tratta Paola/S. Lucido – Cosenza, la cui configurazione finale prevede la realizzazione di una galleria a doppia a singolo binario con interasse di circa 60 m e con la presenza dei bypass (collegamenti trasversali tra le canne) ogni 500 m.

I restanti 5,2 km sono relativi a tratte all'aperto, che comprendono altre opere quali trincee, rilevati e viadotti. La tratta all'aperto lato Cosenza prevede una sezione di lunghezza pari a circa 3,2 km, si sviluppa prevalentemente come raddoppio della linea esistente (includendo tratti in rilevato in stretto affiancamento e due nuovi importanti viadotti in raddoppio a quelli esistenti), cui si aggiunge un tratto di nuova realizzazione a doppio binario che conduce all'imbocco della nuova galleria a doppia canna. In questo tratto si inseriscono brevi tratti in rilevato e trincea a doppio binario, ma soprattutto in esso è inserita la nuova fermata di Rende.

Corografia dell'intervento

DOSSIER DI CENSIMENTO SOTTOSERVIZI

COMMESSA	LOTTO	CODIFICA	DOCUMENTO	REV.	FOGLIO
RC1C	03 R 53	RG	SI0000 001	B	3 di 268



2 CENSIMENTO SOTTOSERVIZI

Come prima attività, trattandosi di un intervento da realizzare, per le parti in affiancamento alla linea ferroviaria esistente, con mail inviata dal G.d.P. sono state richieste a Ferservizi la lista e le scansioni delle convenzioni presenti sulle Linee Storiche Tarsia-Cosenza-Paola, Sibari-Cosenza, Paola-S.Lucido tra le Pk 196+097 e Pk 202+052 e della linea storica a cremagliera dismessa Paola-Cosenza tra le PK 2+885 e tra le PK 34+090.

Sulla base delle informazioni di cui sopra fornite da Ferservizi e considerando i principali gestori dei sottoservizi, è stata inviata agli enti territorialmente competenti una comunicazione PEC in data 25/08/2021 con allegate tre tavole dell'area interessata per una fascia di 300 metri della zona di intervento e chiedendo, alle società coinvolte, di inviarmi le planimetrie dei sottoservizi di loro competenza che potrebbero interferire con il progetto.

Successivamente sono pervenute da parte di alcuni enti PEC di risposta con allegate planimetrie esplicative dei sottoservizi di loro competenza principalmente nei mesi di settembre e ottobre 2021. Contestualmente è stata eseguita una prima redazione di planimetria ed elenco delle interferenze basandosi sulle foto aeree, sulle convenzioni disponibili e le planimetrie di riscontro pervenute dagli Enti.

Sulla base di tale planimetria si è poi organizzata una ricognizione visiva delle varie utenze e sottoservizi con sopralluogo sul posto in data 5 e 6/10/2021.

Un'ulteriore attività è stata poi quella di reperire contatti fisici con i vari enti preposti sul territorio, arrivando ad avere contatti con i tecnici di gran parte dei comuni interessati dalla nuova tratta in progetto, con i tecnici di e-distribuzione territorialmente competenti e con i tecnici di alcuni Consorzi gestori di sottoservizi.

Si è provveduto quindi in data 13 e 14/10/2021 ad effettuare incontri con gli Enti sopra descritti i quali, sulla base della cartografia che gli è stata sottoposta, hanno confermato ed integrato i vari sottoservizi presenti descrivendo anche i vari Enti competenti per le singole interferenze. Inoltre alla stessa data del 14/10/2021 si è provveduto ad inviare ulteriore PEC di sollecito con inoltro delle planimetrie dell'area interessata agli Enti Italgas, Comune di Rende, Comune di Paola ed E-distribuzione ricevendo riscontro solo dai due Comuni come di seguito elencato.

DOSSIER DI CENSIMENTO SOTTOSERVIZI

COMMESSA	LOTTO	CODIFICA	DOCUMENTO	REV.	FOGLIO
RC1C	03 R 53	RG	SI0000 001	B	4 di 268

Il tutto è stato poi riportato nella stesura definitiva delle tavole di progetto, nell'elenco e dossier di censimento dei sottoservizi.

Di seguito si riporta la tabella di sintesi degli Enti contattati e dei relativi riscontri ricevuti.

ENTE	Lettera richiesta censimento ITALFERR (Pec del)	Riscontri dagli enti (Pec/mail/appuntamento sul posto del)	SINTESI RISCONTRO
Regione Calabria	25/08/2021	-	-
Provincia di Cosenza	25/08/2021	06/10/2021	Dalla pec ricevuta sono state fornite indicazioni sui sottoservizi
Comune di Paola	25/08/2021 14/10/2021	22/10/2021	Fornite sul posto indicazioni su tutte linee fognarie e idriche in carico al Comune
Comune di San Vincenzo La Costa	25/08/2021	29/09/2021	No sottoservizi
Comune di Montalto Uffugo	25/08/2021	14/09/2021	Inviata planimetria (vedi sottoservizi 28-34-35-40-43-50°-50B-50C-55)
Comune di Rende	25/08/2021 14/10/2021	14/10/2021	Fornite sul posto tutte le linee fognarie e idriche in carico al Comune
Anas S.p.a.	25/08/2021	-	-
Enel/E-distribuzione	25/08/2021 14/10/2021	12/10/2021	Incontro sul posto con i tecnici di competenza territoriali per confrontare il nostro censimento con il loro data-base
Terna	25/08/2021	07/10/2021	Inviata planimetria (vedi sottoservizio n.61-62)
2i Rete gas	25/08/2021	22/10/2021	No sottoservizi
Eni	25/08/2021	-	-
Italgas	25/08/2021 14/10/2021	14/10/2021	Nessuna interferenza-riscontro ufficiale non pervenuto
Snam Rete gas	25/08/2021	15/09/2021	Inviata planimetria (vedi sottoservizio 2-41-41B-41C-59A-59B-59C-60A-60B)
Telecom Italia S.p.A.	25/08/2021	-	-
Wind/Tre	25/08/2021	-	-
Fastweb	25/08/2021	-	-
Open fiber	25/08/2021	-	-
Vodafone	25/08/2021	-	-
Infratel	25/08/2021	06/09/2021	Ricevuta PEC nella quale si evidenzia che non ci

DOSSIER DI CENSIMENTO SOTTOSERVIZI

COMMESSA	LOTTO	CODIFICA	DOCUMENTO	REV.	FOGLIO
RC1C	03 R 53	RG	SI0000 001	B	5 di 268

			sono sotto-servizi interferenti con il progetto
Poste Italiane	25/08/2021	-	-
Consorzio Valle Crati	25/08/2021	14/10/2021	No sottoservizi
Acque Potabili S.I.I.	25/08/2021	14/10/2021	
Consorzio di Bonifica Integrale Bacini Settentrionali del Cosentino	25/08/2021	14/10/2021	Ente non interessato dal progetto
Consorzio di Bonifica integrale dei bacini del Tirreno Cosentino	25/08/2021	14/10/2021	Nessun riscontro
Consorzio Lao	25/08/2021	20/10/2021	Ricevuta PEC nella quale si evidenzia che non ci sono sotto-servizi interferenti con il progetto

DOSSIER DI CENSIMENTO SOTTOSERVIZI

COMMESSA	LOTTO	CODIFICA	DOCUMENTO	REV.	FOGLIO
RC1C	03 R 53	RG	SI0000 001	B	6 di 268

N	Cod.	Tipologia	Opera interf	Posizione	Tipo Interferenza	Ente gestore	Caratteristiche	Censimento
1	EL1	ELETTRICO	Corpo stradale ferroviario (RI01a)	Km 0+487.65	ATTRAVERSAMENTO	E-distribuzione	ATTRAVERSAMENTO LINEA AEREA MT	Sopralluogo 06/10/2021
2	MET1	METANODOTTO	Corpo stradale ferroviario (RI00a)	Km 0+637.76	ATTRAVERSAMENTO	SNAM RETE GAS S.P.A.	ATTRAVERSAMENTO LINEA INTERRATA METANO A.P.	Riscontro Pec 15/09/2021 Sopralluogo 06/10/2021 Convenzione n.2492
3	EL2	ELETTRICO	Corpo stradale ferroviario (RI01a)	Km 0+691.81	ATTRAVERSAMENTO	E-distribuzione	ATTRAVERSAMENTO N. 2 LINEE INTERRATE MT E 1 BT	Sopralluogo 06/10/2021
4	ID1	IDRICO	Corpo stradale ferroviario (RI01a)	Km 0+865.00	ATTRAVERSAMENTO	COMUNE DI RENDE	ATTRAVERSAMENTO LINEA FOGNATURA	Sopralluogo 06/10/2021 Convenzione n.81318
5	ID2	IDRICO	Corpo stradale ferroviario (RI01a)	Km 1+075.00	ATTRAVERSAMENTO	COMUNE DI RENDE	ATTRAVERSAMENTO FOSSO	Sopralluogo 14/10/2021
6	T1	TELEFONICO	Corpo stradale ferroviario (RI01a)	Km 1+202.37	ATTRAVERSAMENTO	OPEN FIBER S.P.A.	ATTRAVERSAMENTO LINEA INTERRATA FIBRA OTTICA	Sopralluogo 06/10/2021
7	EL3	ELETTRICO	Corpo stradale ferroviario (RI01a)	Km 1+204.40	ATTRAVERSAMENTO	E-distribuzione	ATTRAVERSAMENTO N.1 LINEA INTERRATA BT E 5 LINEE INTERRATE MT	Sopralluogo 06/10/2021 e 14/10/2021
8	ID3	IDRICO	Corpo stradale ferroviario (RI01a)	Km 1+205.79	ATTRAVERSAMENTO	COMUNE DI RENDE	ATTRAVERSAMENTO LINEA FOGNATURA	Sopralluogo 06/10/2021
9	EL4	ELETTRICO	Corpo stradale ferroviario (RI01a)	Km 1+207.10	ATTRAVERSAMENTO	COMUNE DI RENDE	ATTRAVERSAMENTO ILLUMINAZIONE PUBBLICA	Sopralluogo 06/10/2021
10	T2	TELEFONICO	Corpo stradale ferroviario (RI01a)	Km 1+207.82	PARALLELISMO	TELECOM ITALIA S.P.A.	PARALLELISMO LINEA AEREA TELEFONICA	Sopralluogo 06/10/2021
11	EL5	ELETTRICO	Corpo stradale ferroviario (RI01a)	Km 1+208.88	ATTRAVERSAMENTO	E-distribuzione	ATTRAVERSAMENTO LINEA AEREA BT	Sopralluogo 06/10/2021
12	T3	TELEFONICO	Corpo stradale ferroviario (RI01a)	Km 1+231.55	ATTRAVERSAMENTO	TELECOM ITALIA S.P.A.	ATTRAVERSAMENTO LINEA INTERRATA TELEFONICA	Sopralluogo 06/10/2021
13	EL6	ELETTRICO	Corpo stradale ferroviario (RI01a)	Km 1+517.47	PARALLELISMO	COMUNE DI RENDE	PARALLELISMO ILLUMINAZIONE PUBBLICA	Sopralluogo 06/10/2021
14	EL7	ELETTRICO	Corpo stradale ferroviario (RI01a)	Km 1+481.63	PARALLELISMO	E-distribuzione	PARALLELISMO N.2 LINEE INTERRATE MT	Sopralluogo 06/10/2021
15	ID4	IDRICO	Corpo stradale ferroviario (RI01a)	Km 1+531.75	PARALLELISMO	COMUNE DI RENDE	PARALLELISMO LINEA FOGNATURA	Sopralluogo 14/10/2021 Convenzione n.56621
16	EL8	ELETTRICO	Corpo stradale ferroviario (RI01a)	Km 1+543.76	PARALLELISMO	E-distribuzione	PARALLELISMO N.2 LINEE INTERRATE MT	Sopralluogo 14/10/2021
17	ID5	IDRICO	Viadotto (VI01a)	Km 1+601.64	ATTRAVERSAMENTO	COMUNE DI RENDE	ATTRAVERSAMENTO FOSSO	Sopralluogo 06/10/2021

DOSSIER DI CENSIMENTO SOTTOSERVIZI

COMMESSA	LOTTO	CODIFICA	DOCUMENTO	REV.	FOGLIO
RC1C	03 R 53	RG	SI0000 001	B	7 di 268

N	Cod.	Tipologia	Opera interf	Posizione	Tipo Interferenza	Ente gestore	Caratteristiche	Censimento
18	ID6	IDRICO	Corpo stradale ferroviario (RI01a)	Km 1+646.15	PARALLELISMO	COMUNE DI RENDE	PARALLELISMO LINEA FOGNATURA ACQUE BIANCHE	Sopralluogo 14/10/2021
19	T4	TELEFONICO	Corpo stradale ferroviario (RI02a)	Km 1+814.47	ATTRAVERSAMENTO	TELECOM ITALIA S.P.A.	ATTRAVERSAMENTO LINEA AEREA TELEFONICA	Sopralluogo 06/10/2021
20A	EL9	ELETTRICO	Corpo stradale ferroviario (RI02a)	Km 1+832.23	ATTRAVERSAMENTO	E-distribuzione	ATTRAVERSAMENTO LINEA AEREA MT	Sopralluogo 06/10/2021 Convenzione n.87449
20B	EL10	ELETTRICO	Viabilità	Km 1+950.53	ATTRAVERSAMENTO	E-distribuzione	ATTRAVERSAMENTO LINEA AEREA MT	Sopralluogo 06/10/2021
20C	EL11	ELETTRICO	Corpo stradale ferroviario (RI02a)	Km 2+302.48	ATTRAVERSAMENTO	E-distribuzione	ATTRAVERSAMENTO LINEA AEREA MT	Sopralluogo 06/10/2021
21	EL12	ELETTRICO	Viabilità	Km 1+866.62	ATTRAVERSAMENTO	COMUNE DI RENDE	ATTRAVERSAMENTO ILLUMINAZIONE PUBBLICA	Sopralluogo 06/10/2021
22A	ID7	IDRICO	Corpo stradale ferroviario (RI02a)	Km 1+907.35	PARALLELISMO	COMUNE DI RENDE	PARALLELISMO LINEA FOGNATURA	Sopralluogo 06/10/2021
22B	ID8	IDRICO	Corpo stradale ferroviario (RI02a)	Km 1+976.89	PARALLELISMO	COMUNE DI RENDE	PARALLELISMO LINEA FOGNATURA	Sopralluogo 14/10/2021 Convenzione n.76454
23	EL13	ELETTRICO	Viabilità	Km 1+981.41	ATTRAVERSAMENTO	E-distribuzione	ATTRAVERSAMENTO LINEA AEREA BT	Sopralluogo 06/10/2021
24	EL14	ELETTRICO	Corpo stradale ferroviario (RI02a)	Km 1+980.00	ATTRAVERSAMENTO	E-distribuzione	ATTRAVERSAMENTO N.3 LINEE INTERRATE BT + 1 LINEA MT	Sopralluogo 14/10/2021
25	ID9	IDRICO	Corpo stradale ferroviario (RI02a)	Km 2+002.69	ATTRAVERSAMENTO	COMUNE DI RENDE	ATTRAVERSAMENTO LINEA FOGNATURA	Sopralluogo 06/10/2021 Convenzione n.84866
26	ID10	IDRICO	Viadotto (VI02A)	Km 2+375.29	ATTRAVERSAMENTO	REGIONE CALABRIA	ATTRAVERSAMENTO TORRENTE SETTIMO	Sopralluogo 06/10/2021
27	EL15	ELETTRICO	Corpo stradale ferroviario (TR01a)	Km 2+772.08	PARALLELISMO	E-distribuzione	PARALLELISMO LINEA AEREA BT	Sopralluogo 06/10/2021
28	ID11	IDRICO	Corpo stradale ferroviario (RI03a)	Km 2+805.81	PARALLELISMO	COMUNE DI MONTALTO UFFUGO	PARALLELISMO LINEA ACQUEDOTTO	Sopralluogo 06/10/2021
29	EL16	ELETTRICO	Viabilità	Km 2+807.40	ATTRAVERSAMENTO	E-distribuzione	ATTRAVERSAMENTO N.2 LINEE INTERRATE MT + 1 LINEA BT	Sopralluogo 14/10/2021
30	EL17	ELETTRICO	Viabilità	Km 2+811.36	ATTRAVERSAMENTO	E-distribuzione	ATTRAVERSAMENTO LINEA INTERRATA BT	Sopralluogo 14/10/2021
31	ID12	IDRICO	Viabilità	Km 2+859.09	ATTRAVERSAMENTO	REGIONE CALABRIA	ATTRAVERSAMENTO FOSSO	Sopralluogo 06/10/2021
32	EL18	ELETTRICO	Viabilità	Km 2+874.73	ATTRAVERSAMENTO	E-distribuzione	ATTRAVERSAMENTO LINEA AEREA MT	Sopralluogo 06/10/2021

DOSSIER DI CENSIMENTO SOTTOSERVIZI

COMMESSA	LOTTO	CODIFICA	DOCUMENTO	REV.	FOGLIO
RC1C	03 R 53	RG	SI0000 001	B	8 di 268

N	Cod.	Tipologia	Opera interf	Posizione	Tipo Interferenza	Ente gestore	Caratteristiche	Censimento
33	EL19	ELETTRICO	Corpo stradale ferroviario (RI03a)	Km 2+905.93	PARALLELISMO	E-distribuzione	PARALLELISMO LINEA AEREA BT	Sopralluogo 06/10/2021
34	ID13	IDRICO	Viabilità	Km 2+991.51	ATTRAVERSAMENTO	COMUNE DI MONTALTO UFFUGO	ATTRAVERSAMENTO LINEA FOGNATURA	Sopralluogo 06/10/2021
35	ID14	IDRICO	Corpo stradale ferroviario (RI03a)	Km 3+061.66	ATTRAVERSAMENTO	COMUNE DI MONTALTO UFFUGO	ATTRAVERSAMENTO LINEA ACQUEDOTTO	Sopralluogo 06/10/2021
36	T5	TELEFONICO	Corpo stradale ferroviario (RI03a)	Km 3+086.26	ATTRAVERSAMENTO	TELECOM ITALIA S.P.A.	ATTRAVERSAMENTO LINEA AEREA TELEFONICA	Sopralluogo 06/10/2021
37	T6	TELEFONICO	Viabilità	Km 3+101.78	PARALLELISMO	TELECOM ITALIA S.P.A.	PARALLELISMO LINEA AEREA TELEFONICA	Sopralluogo 06/10/2021
38A	EL20	ELETTRICO	Corpo stradale ferroviario (TR02a)	Km 3+143.69	ATTRAVERSAMENTO	E-distribuzione	ATTRAVERSAMENTO LINEA AEREA BT	Sopralluogo 06/10/2021
38B	EL21	ELETTRICO	Viabilità	Km 3+256.74	ATTRAVERSAMENTO	E-distribuzione	ATTRAVERSAMENTO LINEA AEREA BT	Sopralluogo 14/10/2021
39	ID15	IDRICO	Viabilità	Km 3+244.76	ATTRAVERSAMENTO	PROVINCIA DI COSENZA	ATTRAVERSAMENTO FOSSO	Sopralluogo 06/10/2021
40	EL22	ELETTRICO	Viabilità	Km 3+342.49	ATTRAVERSAMENTO	COMUNE DI MONTALTO UFFUGO	ATTRAVERSAMENTO ILLUMINAZIONE PUBBLICA	Sopralluogo 06/10/2021
41A	MET2	METANODOTTO	Viabilità	Km 3+398.36	ATTRAVERSAMENTO	SNAM RETE GAS S.P.A.	ATTRAVERSAMENTO LINEA INTERRATA METANO A.P.	Riscontro Pec 15/09/2021 Sopralluogo 06/10/2021
41B	MET3	METANODOTTO	Corpo stradale ferroviario (TR02a)	Km 3+418.10	ATTRAVERSAMENTO	SNAM RETE GAS S.P.A.	ATTRAVERSAMENTO LINEA INTERRATA METANO A.P.	Riscontro Pec 15/09/2021 Sopralluogo 06/10/2021
41C	MET4	METANODOTTO	Viabilità	Km 3+447.02	ATTRAVERSAMENTO	SNAM RETE GAS S.P.A.	ATTRAVERSAMENTO LINEA INTERRATA METANO A.P.	Riscontro Pec 15/09/2021 Sopralluogo 06/10/2021
42	ID16	IDRICO	Corpo stradale ferroviario (FV01)	Km 3+583.21	ATTRAVERSAMENTO	COMUNE DI MONTALTO UFFUGO	ATTRAVERSAMENTO ACQUEDOTTO	Sopralluogo 06/10/2021 Convenzione n.15893
43	ID17	IDRICO	Viabilità	Km 3+622.38	ATTRAVERSAMENTO	PROVINCIA DI COSENZA	ATTRAVERSAMENTO FOSSO	Sopralluogo 06/10/2021
44	EL23	ELETTRICO	Corpo stradale ferroviario (FV01)	Km 3+634.81	PARALLELISMO	E-distribuzione	PARALLELISMO LINEA INTERRATA BT	Sopralluogo 14/10/2021
45	T7	TELEFONICO	Corpo stradale ferroviario (FV01)	Km 3+670.76	PARALLELISMO	TELECOM ITALIA S.P.A.	PARALLELISMO PALO TELEFONIA MOBILE	Sopralluogo 06/10/2021
46	EL24	ELETTRICO	Viabilità	Km 3+698.03	ATTRAVERSAMENTO	E-distribuzione	ATTRAVERSAMENTO LINEA INTERRATA BT	Sopralluogo 14/10/2021
46B IS	ID18	IDRICO	Viabilità	Km 3+704.61	ATTRAVERSAMENTO	SORICAL	ATTRAVERSAMENTO LINEA ACQUEDOTTO	Riscontro Pec 14/09/2021
47	EL25	ELETTRICO	Viabilità	Km 3+706.87	ATTRAVERSAMENTO	E-distribuzione	ATTRAVERSAMENTO N. 2 LINEE INTERRATE MT	Sopralluogo 14/10/2021 Convenzione n.6918

DOSSIER DI CENSIMENTO SOTTOSERVIZI

COMMESSA	LOTTO	CODIFICA	DOCUMENTO	REV.	FOGLIO
RC1C	03 R 53	RG	SI0000 001	B	9 di 268

N	Cod.	Tipologia	Opera interf	Posizione	Tipo Interferenza	Ente gestore	Caratteristiche	Censimento
48	EL26	ELETTRICO	Corpo stradale ferroviario (FV01)	Km 3+819.07	PARALLELISMO	E-distribuzione	ATTRAVERSAMENTO LINEA INTERRATA BT	Sopralluogo 14/10/2021
49	MET5	METANODOTTO	Viabilità	Km 3+898.92	ATTRAVERSAMENTO	SNAM RETE GAS S.P.A.	ATTRAVERSAMENTO LINEA INTERRATA METANO A.P.	Riscontro Pec 15/09/2021 Sopralluogo 06/10/2021
50A	ID19	IDRICO	Viabilità	Km 3+901.52	ATTRAVERSAMENTO	COMUNE DI MONTALTO UFFUGO	ATTRAVERSAMENTO LINEA FOGNATURA	Sopralluogo 06/10/2021
50B	ID20	IDRICO	Corpo stradale ferroviario (FV01)	Km 3+907.34	ATTRAVERSAMENTO	COMUNE DI MONTALTO UFFUGO	ATTRAVERSAMENTO LINEA FOGNATURA	Sopralluogo 06/10/2021
50 C	ID21	IDRICO	Viabilità	Km 3+914.53	ATTRAVERSAMENTO	COMUNE DI MONTALTO UFFUGO	ATTRAVERSAMENTO LINEA FOGNATURA	Sopralluogo 06/10/2021
51	EL27	ELETTRICO	Corpo stradale ferroviario (FV01)	Km 3+912.02	ATTRAVERSAMENTO	E-distribuzione	ATTRAVERSAMENTO LINEA AEREA BT	Sopralluogo 06/10/2021
52	ID22	IDRICO		Km 3+941.56	ATTRAVERSAMENTO	COMUNE DI MONTALFO UFFUGO	ATTRAVERSAMENTO FOSSO	Sopralluogo 06/10/2021
53	EL28	ELETTRICO		Km 3+942.75	ATTRAVERSAMENTO	E-distribuzione	ATTRAVERSAMENTO LINEA AEREA MT	Sopralluogo 06/10/2021
54	T8	TELEFONICO		Km 3+952.79	PARALLELISMO	TELECOM ITALIA S.P.A.	PARALLELISMO LINEA AEREA TELEFONICA	Sopralluogo 06/10/2021
55	ID23	IDRICO	Viabilità	Km 4+100.64	ATTRAVERSAMENTO	COMUNE DI MONTALTO UFFUGO	ATTRAVERSAMENTO ACQUEDOTTO	Sopralluogo 06/10/2021
56	ID24	IDRICO	Viabilità	Km 4+108.35	ATTRAVERSAMENTO	PROVINCIA DI COSENZA	ATTRAVERSAMENTO FOSSO	Sopralluogo 06/10/2021
57	T9	TELEFONICO	Viabilità	Km 4+123.56	ATTRAVERSAMENTO	TELECOM ITALIA S.P.A.	ATTRAVERSAMENTO LINEA AEREA TELEFONICA	Sopralluogo 06/10/2021
58	EL29	ELETTRICO	Viabilità	Km 4+200.96	ATTRAVERSAMENTO	E-distribuzione	ATTRAVERSAMENTO LINEA AEREA BT	Sopralluogo 06/10/2021
59A	MET6	METANODOTTO	Galleria (GN01a)	Km 5+464.87	ATTRAVERSAMENTO	SNAM RETE GAS S.P.A.	ATTRAVERSAMENTO LINEA INTERRATA METANO A.P.	Riscontro Pec 15/09/2021 Sopralluogo 06/10/2021
59B	MET7	METANODOTTO	Galleria (GN01a)	Km 5+464.87	ATTRAVERSAMENTO	SNAM RETE GAS S.P.A.	ATTRAVERSAMENTO LINEA INTERRATA METANO A.P.	Riscontro Pec 15/09/2021 Sopralluogo 06/10/2021
59 C	MET8	METANODOTTO	Galleria (GN01a)	Km 5+464.87	ATTRAVERSAMENTO	SNAM RETE GAS S.P.A.	ATTRAVERSAMENTO LINEA INTERRATA METANO A.P.	Riscontro Pec 15/09/2021 Sopralluogo 06/10/2021
60A	MET9	METANODOTTO	Galleria (GN01a)	Km 12+727.81	ATTRAVERSAMENTO	SNAM RETE GAS S.P.A.	ATTRAVERSAMENTO LINEA INTERRATA METANO A.P.	Riscontro Pec 15/09/2021 Sopralluogo 06/10/2021
60B	MET10	METANODOTTO	Galleria (GN01a)	Km 14+560.14	ATTRAVERSAMENTO	SNAM RETE GAS S.P.A.	ATTRAVERSAMENTO LINEA INTERRATA METANO A.P.	Riscontro Pec 15/09/2021 Sopralluogo 06/10/2021
61	EL30	ELETTRICO	Piazzale di Esodo	Km 1+601.66 (BD)	ATTRAVERSAMENTO	TERNA S.P.A.	ATTRAVERSAMENTO LINEA AEREA AT SU TRALICCI	Sopralluogo 06/10/2021

DOSSIER DI CENSIMENTO SOTTOSERVIZI

COMMESSA	LOTTO	CODIFICA	DOCUMENTO	REV.	FOGLIO
RC1C	03 R 53	RG	SI0000 001	B	10 di 268

N	Cod.	Tipologia	Opera interf	Posizione	Tipo Interferenza	Ente gestore	Caratteristiche	Censimento
62	EL31	ELETTRICO	Piazzale di Esodo	Km 1+617.02 (BD)	ATTRAVERSAMENTO	TERNA S.P.A.	ATTRAVERSAMENTO LINEA AEREA AT SU TRALICCI	Sopralluogo 06/10/2021
63	EL32	ELETTRICO	Galleria (GA05A)	Km 19+739.16	PARALLELISMO	E-distribuzione	PARALLELISMO LINEA INTERRATA BT	Sopralluogo 14/10/2021 Convenzione n.65376
64	ID25	IDRICO	Corpo stradale ferroviario (TR03a)	Km 19+902.62	ATTRAVERSAMENTO	COMUNE DI PAOLA	ATTRAVERSAMENTO LINEA FOGNATURA	Sopralluogo 14/10/2021 Convenzione n.83376
65	ID26	IDRICO	Corpo stradale ferroviario (TR03a)	Km 19+915.91	ATTRAVERSAMENTO	COMUNE DI PAOLA	ATTRAVERSAMENTO FOSSO	Sopralluogo 06/10/2021
66	ID27	IDRICO	Viadotto (VI03a)	Km 20+029.96	ATTRAVERSAMENTO	COMUNE DI PAOLA	ATTRAVERSAMENTO FOSSO	Sopralluogo 06/10/2021
67	EL33	ELETTRICO	Corpo stradale ferroviario (RI05a)	Km 20+071.01	ATTRAVERSAMENTO	COMUNE DI PAOLA	ATTRAVERSAMENTO ILLUMINAZIONE PUBBLICA	Sopralluogo 06/10/2021
68	EL34	ELETTRICO	Viabilità	Km 20+129.44	ATTRAVERSAMENTO	E-distribuzione	ATTRAVERSAMENTO LINEA AEREA BT	Sopralluogo 06/10/2021
69	EL35	ELETTRICO	Viadotto (VI04a)	Km 20+200.05	ATTRAVERSAMENTO	E-distribuzione	ATTRAVERSAMENTO ILLUMINAZIONE PUBBLICA	Sopralluogo 06/10/2021
70	EL36	ELETTRICO	Viabilità	Km 20+216.63	PARALLELISMO	E-distribuzione	PARALLELISMO LINEA AEREA BT	Sopralluogo 06/10/2021
71	EL37	ELETTRICO	Corpo stradale ferroviario (RI06a)	Km 20+229.80	ATTRAVERSAMENTO	PRIVATO	ATTRAVERSAMENTO ILLUMINAZIONE PRIVATA	Sopralluogo 06/10/2021
72	EL38	ELETTRICO	Viabilità	Km 20+242.34	PARALLELISMO	COMUNE DI PAOLA	PARALLELISMO ILLUMINAZIONE PUBBLICA	Sopralluogo 06/10/2021
73	T11	TELEFONICO	Viabilità	Km 20+263.31	PARALLELISMO	TELECOM ITALIA S.P.A.	PARALLELISMO LINEA AEREA TELEFONICA	Sopralluogo 06/10/2021
74	EL39	ELETTRICO	Viabilità	Km 20+299.39	ATTRAVERSAMENTO	E-distribuzione	ATTRAVERSAMENTO LINEA AEREA BT	Sopralluogo 06/10/2021 PEC del
75	ID28	IDRICO	Viabilità	Km 20+320.82	PARALLELISMO	COMUNE DI PAOLA	PARALLELISMO LINEA FOGNATURA	Sopralluogo 06/10/2021
76	EL40	ELETTRICO	Viabilità	Km 20+358.62	ATTRAVERSAMENTO	E-distribuzione	ATTRAVERSAMENTO N. 2 LINEE INTERRATE MT	Sopralluogo 14/10/2021 Convenzione n.22359
77	EL41	ELETTRICO	Viabilità	Km 20+424.52	ATTRAVERSAMENTO	E-distribuzione	ATTRAVERSAMENTO LINEA AEREA MT	Sopralluogo 06/10/2021
78	ID29	IDRICO	Corpo stradale ferroviario (RI07a)	Km 20+515.20	PARALLELISMO	COMUNE DI PAOLA	PARALLELISMO LINEA FOGNATURA	Sopralluogo 14/10/2021 PEC del
79	ID30	IDRICO	Viabilità	Km 20+283.27	PARALLELISMO	COMUNE DI PAOLA	PARALLELISMO LINEA ACQUEDOTTO	Sopralluogo 14/10/2021
80A	ID31	IDRICO	Viadotto (VI05a)	Km 20+557.68	ATTRAVERSAMENTO	COMUNE DI PAOLA	ATTRAVERSAMENTO FOSSO	Sopralluogo 06/10/2021
80B	ID32	IDRICO	Viabilità	Km 20+624.11	ATTRAVERSAMENTO	COMUNE DI PAOLA	ATTRAVERSAMENTO FOSSO	Sopralluogo 06/10/2021
81	EL42	ELETTRICO	Viabilità	Km 20+645.45	ATTRAVERSAMENTO	E-distribuzione	ATTRAVERSAMENTO LINEA AEREA BT	Sopralluogo 06/10/2021
82	EL43	ELETTRICO	Corpo stradale ferroviario (RI08a)	Km 20+744.26	PARALLELISMO	E-distribuzione	PARALLELISMO LINEA AEREA BT	Sopralluogo 06/10/2021

DOSSIER DI CENSIMENTO SOTTOSERVIZI

COMMESSA	LOTTO	CODIFICA	DOCUMENTO	REV.	FOGLIO
RC1C	03 R 53	RG	SI0000 001	B	11 di 268

N	Cod.	Tipologia	Opera interf	Posizione	Tipo Interferenza	Ente gestore	Caratteristiche	Censimento
83	EL44	ELETTRICO	Galleria (GN03)	Km 1+886.64 (BD)	ATTRAVERSAMENTO	E-distribuzione	ATTRAVERSAMENTO LINEA AEREA BT	Sopralluogo 06/10/2021
84	EL45	ELETTRICO	Galleria (GN03)	Km 1+913.01 (BD)	PARALLELISMO	COMUNE DI PAOLA	PARALLELISMO ILLUMINAZIONE PUBBLICA	Sopralluogo 06/10/2021
85	EL46	ELETTRICO	Galleria (GA07)	Km 1+930.41 (BD)	ATTRAVERSAMENTO	E-distribuzione	ATTRAVERSAMENTO CABINA ENEL	Sopralluogo 06/10/2021
86	EL47	ELETTRICO	Galleria (GA07)	Km 1+954.47 (BD)	PARALLELISMO	E-distribuzione	PARALLELISMO LINEA INTERRATA BT	Sopralluogo 06/10/2021
87A	T10	TELEFONICO	Viabilità	Km 1+965.76 (BD)	ATTRAVERSAMENTO	TELECOM ITALIA S.P.A.	ATTRAVERSAMENTO LINEA AEREA TELEFONICA	Sopralluogo 06/10/2021
87B	T11	TELEFONICO	Corpo stradale ferroviario (TR04b)	Km 1+984.07 (BD)	ATTRAVERSAMENTO	TELECOM ITALIA S.P.A.	ATTRAVERSAMENTO LINEA AEREA TELEFONICA	Sopralluogo 06/10/2021
87C	T12	TELEFONICO	Viabilità	Km 2+039.79 (BD)	ATTRAVERSAMENTO	TELECOM ITALIA S.P.A.	ATTRAVERSAMENTO LINEA AEREA TELEFONICA	Sopralluogo 06/10/2021
88A	ID33	IDRICO	Viabilità	Km 1+973.03 (BD)	ATTRAVERSAMENTO	COMUNE DI PAOLA	ATTRAVERSAMENTO LINEA FOGNATURA	Sopralluogo 06/10/2021
88B	ID34	IDRICO	Corpo stradale ferroviario (TR04b)	Km 1+986.45 (BD)	ATTRAVERSAMENTO	COMUNE DI PAOLA	ATTRAVERSAMENTO LINEA FOGNATURA	Sopralluogo 06/10/2021
88C	ID35	IDRICO	Viabilità	Km 2+023.49 (BD)	ATTRAVERSAMENTO	COMUNE DI PAOLA	ATTRAVERSAMENTO LINEA FOGNATURA	Sopralluogo 06/10/2021
88D	ID36	IDRICO	Corpo stradale ferroviario (RI09b)	Km 2+084.87 (BD)	ATTRAVERSAMENTO	COMUNE DI PAOLA	ATTRAVERSAMENTO LINEA FOGNATURA	Sopralluogo 06/10/2021
89A	EL48	ELETTRICO	Viabilità	Km 2+034.72 (BD)	ATTRAVERSAMENTO	E-distribuzione	ATTRAVERSAMENTO LINEA AEREA BT	Sopralluogo 06/10/2021
89B	EL49	ELETTRICO	Corpo stradale ferroviario (RI09b)	Km 2+076.48 (BD)	ATTRAVERSAMENTO	E-distribuzione	ATTRAVERSAMENTO LINEA AEREA BT	Sopralluogo 06/10/2021
90A	EL50	ELETTRICO	Viabilità	Km 2+055.17 (BD)	ATTRAVERSAMENTO	COMUNE DI PAOLA	ATTRAVERSAMENTO ILLUMINAZIONE PUBBLICA	Sopralluogo 06/10/2021
90B	EL51	ELETTRICO	Corpo stradale ferroviario (RI09b)	Km 2+079.82 (BD)	ATTRAVERSAMENTO	COMUNE DI PAOLA	ATTRAVERSAMENTO ILLUMINAZIONE PUBBLICA	Sopralluogo 06/10/2021
91A	EL52	ELETTRICO	Viabilità	Km 2+281.69 (BD)	ATTRAVERSAMENTO	PRIVATO	ATTRAVERSAMENTO ILLUMINAZIONE PRIVATA	Sopralluogo 06/10/2021
91B	EL53	ELETTRICO	Corpo stradale ferroviario (RI09b)	Km 2+287.55 (BD)	ATTRAVERSAMENTO	PRIVATO	ATTRAVERSAMENTO ILLUMINAZIONE PRIVATA	Sopralluogo 06/10/2021

DOSSIER DI CENSIMENTO SOTTOSERVIZI

COMMESSA	LOTTO	CODIFICA	DOCUMENTO	REV.	FOGLIO
RC1C	03 R 53	RG	SI0000 001	B	12 di 268

N	Cod.	Tipologia	Opera interf	Posizione	Tipo Interferenza	Ente gestore	Caratteristiche	Censimento
92	ID37	IDRICO	Corpo stradale ferroviario (R110b)	Km 2+421.13 (BD)	ATTRAVERSAMENTO	COMUNE DI PAOLA	ATTRAVERSAMENTO LINEA FOGNATURA	Sopralluogo 14/10/2021 PEC del
93	ID38	IDRICO	Viadotto (VI06b)	Km 2+575.98 (BD)	ATTRAVERSAMENTO	COMUNE DI PAOLA	ATTRAVERSAMENTO FOSSO	Sopralluogo 06/10/2021
94	ID39	IDRICO	Viadotto (VI06b)	Km 2+585.68 (BD)	ATTRAVERSAMENTO	COMUNE DI PAOLA	ATTRAVERSAMENTO LINEA FOGNATURA	Sopralluogo 06/10/2021 PEC del
95	ID40	IDRICO	Corpo stradale ferroviario (R110b)	Km 2+686.05 (BD)	ATTRAVERSAMENTO	COMUNE DI PAOLA	ATTRAVERSAMENTO LINEA FOGNATURA	Sopralluogo 14/10/2021 PEC del
96	EL54	ELETTRICO	Corpo stradale ferroviario (R110b)	Km 2+782.32 (BD)	PARALLELISMO	PRIVATO	PARALLELISMO ILLUMINAZIONE PRIVATA	Sopralluogo 06/10/2021
97	ID41	IDRICO	Viadotto (VI07b)	Km 2+799.83 (BD)	ATTRAVERSAMENTO	COMUNE DI PAOLA	ATTRAVERSAMENTO FOSSO	Sopralluogo 06/10/2021
98	ID42	IDRICO	Viadotto (VI07b)	Km 2+805.60 (BD)	ATTRAVERSAMENTO	COMUNE DI PAOLA	ATTRAVERSAMENTO LINEA FOGNATURA	Sopralluogo 06/10/2021
99	ID43	IDRICO	Viadotto (VI07b)	Km 2+808.57 (BD)	ATTRAVERSAMENTO	COMUNE DI PAOLA	ATTRAVERSAMENTO LINEA ACQUEDOTTO	Sopralluogo 14/10/2021
100	EL55	ELETTRICO	Corpo stradale ferroviario (R111b)	Km 2+866.33 (BD)	ATTRAVERSAMENTO	E-distribuzione	ATTRAVERSAMENTO LINEA AEREA MT	Sopralluogo 06/10/2021
101	ID44	IDRICO	Corpo stradale ferroviario (R111b)	Km 2+932.50 (BD)	ATTRAVERSAMENTO	COMUNE DI PAOLA	ATTRAVERSAMENTO LINEA FOGNATURA	Sopralluogo 14/10/2021 PEC del
102	ID45	IDRICO	Corpo stradale ferroviario (R111b)	Km 2+988.61 (BD)	ATTRAVERSAMENTO	COMUNE DI PAOLA	ATTRAVERSAMENTO LINEA FOGNATURA IN PROGETTO	Sopralluogo 14/10/2021 PEC del
103	EL56	ELETTRICO	Corpo stradale ferroviario (R111b)	Km 3+022.58 (BD)	PARALLELISMO	E-distribuzione	PARALLELISMO LINEA AEREA BT	Sopralluogo 06/10/2021
104	EL57	ELETTRICO	Corpo stradale ferroviario (R111b)	Km 3+053.79 (BD)	PARALLELISMO	E-distribuzione	PARALLELISMO LINEA AEREA MT	Sopralluogo 06/10/2021
105	EL58	ELETTRICO	Corpo stradale ferroviario (R111b)	Km 3+067.99 (BD)	PARALLELISMO	COMUNE DI PAOLA	PARALLELISMO ILLUMINAZIONE PUBBLICA	Sopralluogo 06/10/2021
106	ID46	IDRICO	Corpo stradale ferroviario (R111b)	Km 3+083.97 (BD)	ATTRAVERSAMENTO	COMUNE DI PAOLA	ATTRAVERSAMENTO FOSSO	Sopralluogo 06/10/2021
107	EL59	ELETTRICO	Corpo stradale ferroviario (R111b)	Km 3+094.06 (BD)	ATTRAVERSAMENTO	E-distribuzione	ATTRAVERSAMENTO LINEA INTERRATA BT	Sopralluogo 06/10/2021 Convenzione n.65376

Il censimento non deve intendersi esaustivo, non potendo escludere che l'informazione ricevuta dagli Enti Terzi coinvolti sia incompleta. Si rimanda alla successiva fase di progettazione di dettaglio la conferma e l'eventuale integrazione.

DOSSIER DI CENSIMENTO SOTTOSERVIZI

COMMESSA	LOTTO	CODIFICA	DOCUMENTO	REV.	FOGLIO
RC1C	03 R 53	RG	SI0000 001	B	13 di 268

SCHEDA CENSIMENTO SOTTOSERVIZIO

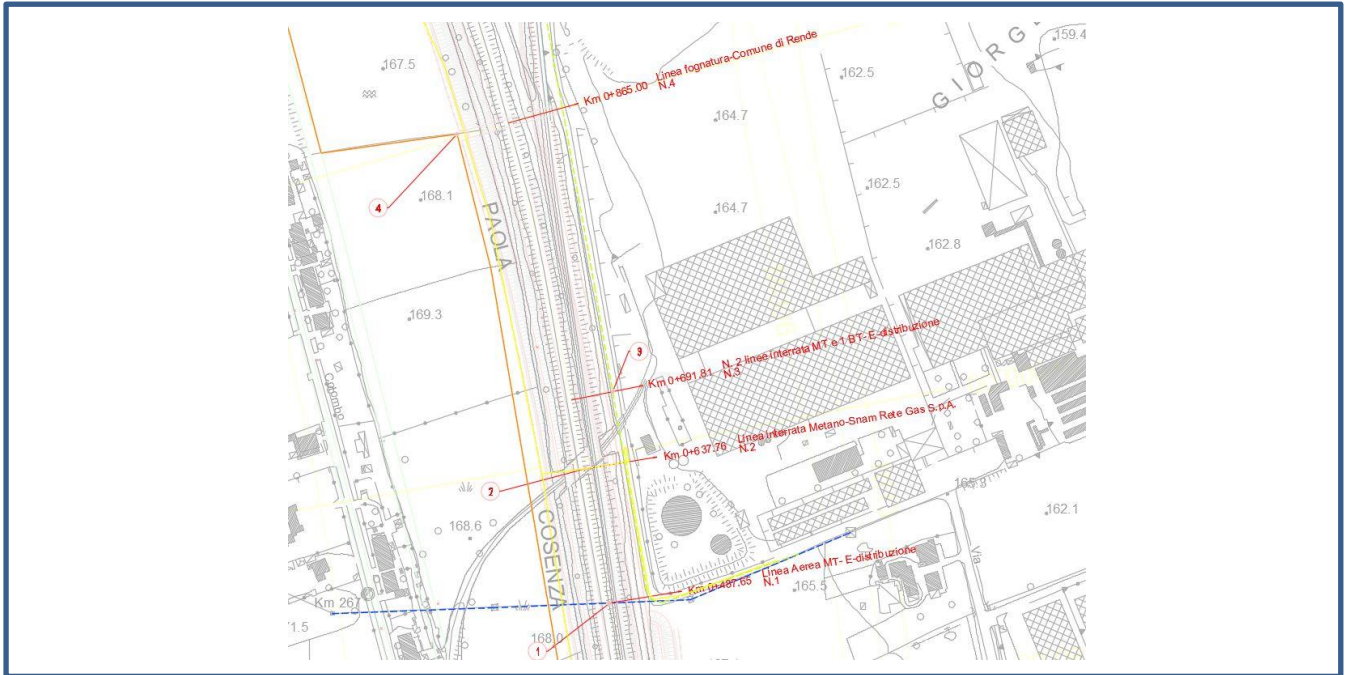
Scheda N°	<input type="text" value="1"/>	Codifica	<input type="text" value="EL1"/>
ENTE GESTORE / CONVENZIONE N°	<input type="text" value="E-distribuzione"/>		
TRATTA/LINEA	<input type="text" value="PAOLA – COSENZA"/>		
TIPOLOGIA	<input type="text" value="IDRICO"/>		
Opera di progetto interessata	<input type="text" value="Corpo stradale ferroviario (RI01a)"/>		
Tipologia sottoservizio	<input type="text" value="Parallelismo"/>	<input type="text" value="no"/>	<input type="text" value="Attraversamento"/>
PROGRESSIVA DI PROGETTO	<input type="text" value="Km 0+487.65"/>		
COMUNE	<input type="text" value="RENDE"/>		
PLANIMETRIA DI RIFERIMENTO	<input type="text" value="RC1C.0.3.R.53.P5.SI.00.0.0.001.A"/>		
DESCRIZIONE	<input type="text" value="ATTRAVERSAMENTO LINEA AEREA MT"/>		

DOCUMENTAZIONE FOTOGRAFICA



DOSSIER DI CENSIMENTO SOTTOSERVIZI

COMMESSA	LOTTO	CODIFICA	DOCUMENTO	REV.	FOGLIO
RC1C	03 R 53	RG	SI0000 001	B	14 di 268



DOSSIER DI CENSIMENTO SOTTOSERVIZI

COMMESSA	LOTTO	CODIFICA	DOCUMENTO	REV.	FOGLIO
RC1C	03 R 53	RG	SI0000 001	B	15 di 268

SCHEDA CENSIMENTO SOTTOSERVIZIO

Scheda N°	2	Codifica	MET1
ENTE GESTORE / CONVENZIONE N°	SNAM RETE GAS S.P.A.		
TRATTA/LINEA	PAOLA – COSENZA		
TIPOLOGIA	METANODOTTO		
Opera di progetto interessata	Corpo stradale ferroviario (RI00a)		
Tipologia sottoservizio	Parallelismo	no	Attraversamento si
PROGRESSIVA DI PROGETTO	Km 0+637.76		
COMUNE	RENDE		
PLANIMETRIA DI RIFERIMENTO	RC1C.0.3.R.53.P5.SI.00.0.0.001.A		
DESCRIZIONE	ATTRAVERSAMENTO LINEA INTERRATA METANO ALLACCIAMENTO ECOSESTO DN100 12 BAR		

DOCUMENTAZIONE FOTOGRAFICA



DOSSIER DI CENSIMENTO SOTTOSERVIZI

COMMESSA	LOTTO	CODIFICA	DOCUMENTO	REV.	FOGLIO
RC1C	03 R 53	RG	SI0000 001	B	17 di 268

SCHEDA CENSIMENTO SOTTOSERVIZIO

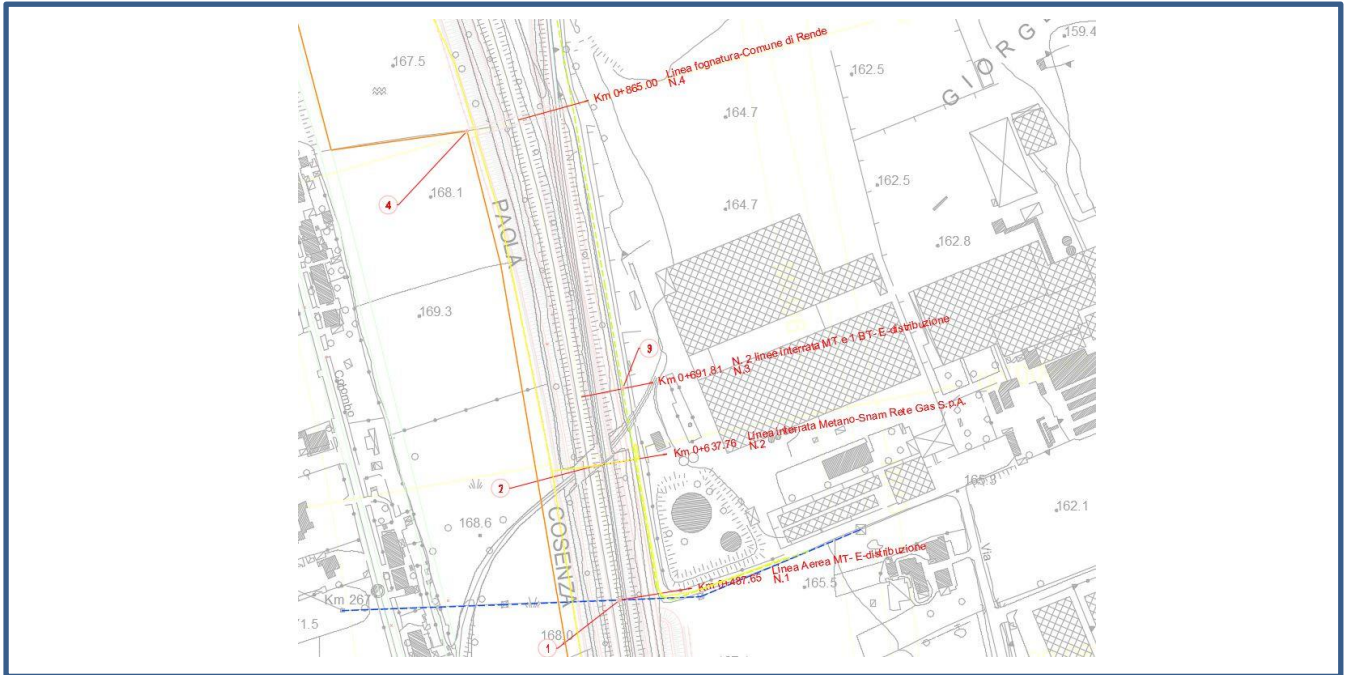
Scheda N°	3	Codifica	EL2
ENTE GESTORE / CONVENZIONE N°	E-distribuzione		
TRATTA/LINEA	PAOLA – COSENZA		
TIPOLOGIA	ELETTRICO		
Opera di progetto interessata	Corpo stradale ferroviario (RI01a)		
Tipologia sottoservizio	Parallelismo	no	Attraversamento si
PROGRESSIVA DI PROGETTO	Km 0+691.81		
COMUNE	RENDE		
PLANIMETRIA DI RIFERIMENTO	RC1C.0.3.R.53.P5.SI.00.0.0.001.A		
DESCRIZIONE	ATTRAVERSAMENTO N.2 LINEE INTERRATE MT E 1 BT		

DOCUMENTAZIONE FOTOGRAFICA



DOSSIER DI CENSIMENTO SOTTOSERVIZI

COMMESSA	LOTTO	CODIFICA	DOCUMENTO	REV.	FOGLIO
RC1C	03 R 53	RG	SI0000 001	B	18 di 268



DOSSIER DI CENSIMENTO SOTTOSERVIZI

COMMESSA	LOTTO	CODIFICA	DOCUMENTO	REV.	FOGLIO
RC1C	03 R 53	RG	SI0000 001	B	19 di 268

SCHEDA CENSIMENTO SOTTOSERVIZIO

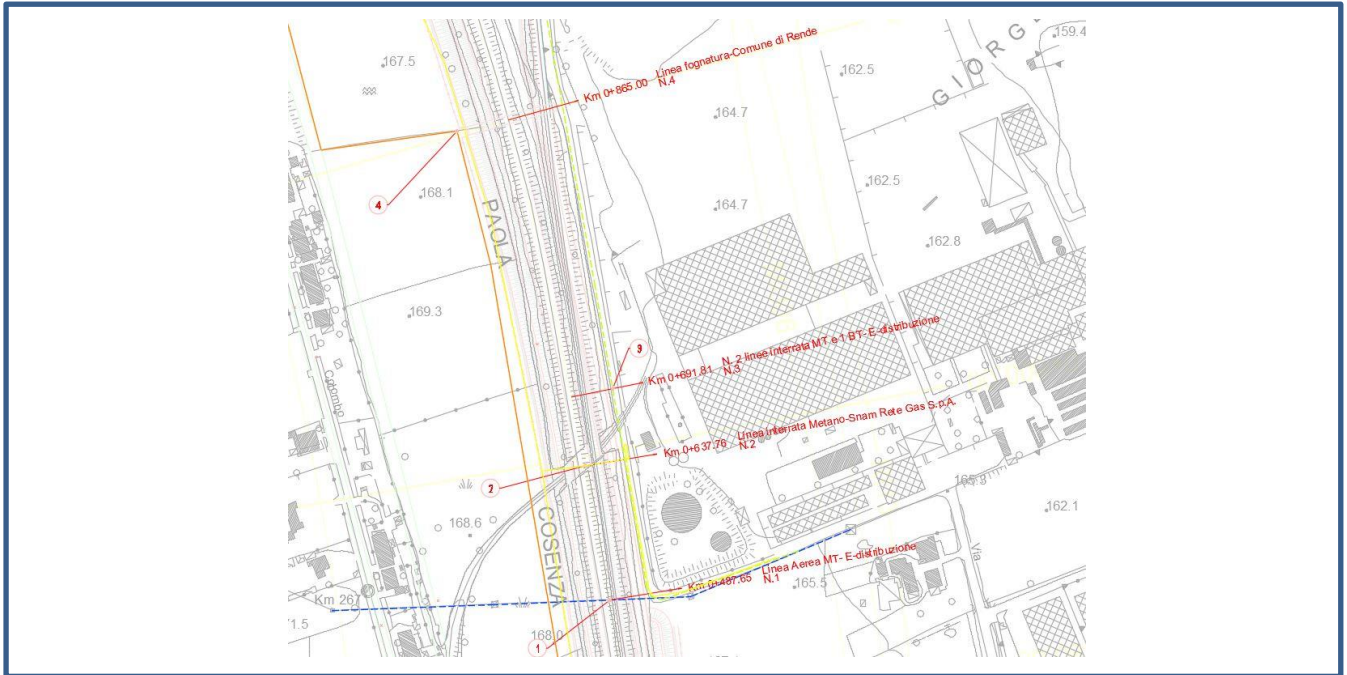
Scheda N°	4	Codifica	ID1
ENTE GESTORE / CONVENZIONE N°	COMUNE DI RENDE		
TRATTA/LINEA	PAOLA - COSENZA		
TIPOLOGIA	IDRICO		
Opera di progetto interessata	Corpo stradale ferroviario (RI01a)		
Tipologia sottoservizio	Parallelismo	no	Attraversamento si
PROGRESSIVA DI PROGETTO	Km 0+865.00		
COMUNE	RENDE		
PLANIMETRIA DI RIFERIMENTO	RC1C.0.3.R.53.P5.SI.00.0.0.001.A		
DESCRIZIONE	ATTRAVERSAMENTO LINEA FOGNATURA		

DOCUMENTAZIONE FOTOGRAFICA

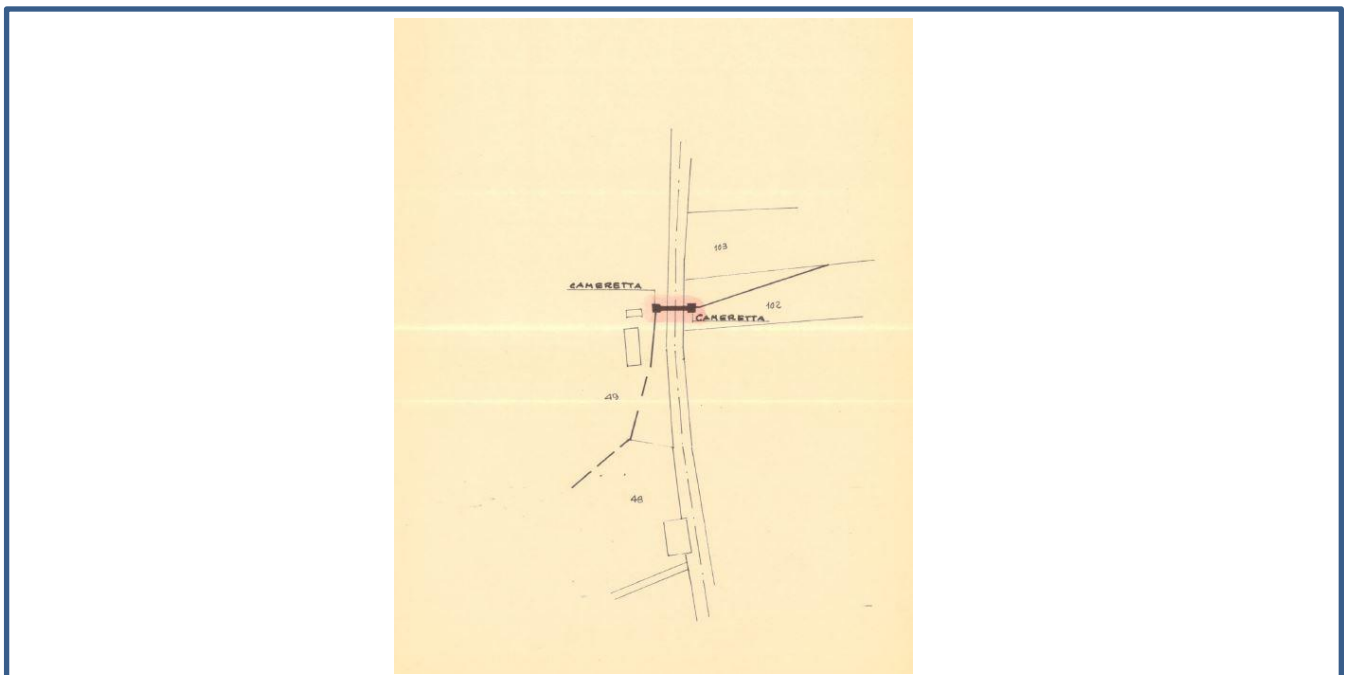


DOSSIER DI CENSIMENTO SOTTOSERVIZI

COMMESSA	LOTTO	CODIFICA	DOCUMENTO	REV.	FOGLIO
RC1C	03 R 53	RG	SI0000 001	B	20 di 268



CONVENZIONE N.2492



DOSSIER DI CENSIMENTO SOTTOSERVIZI

COMMESSA	LOTTO	CODIFICA	DOCUMENTO	REV.	FOGLIO
RC1C	03 R 53	RG	SI0000 001	B	21 di 268

SCHEDA CENSIMENTO SOTTOSERVIZIO

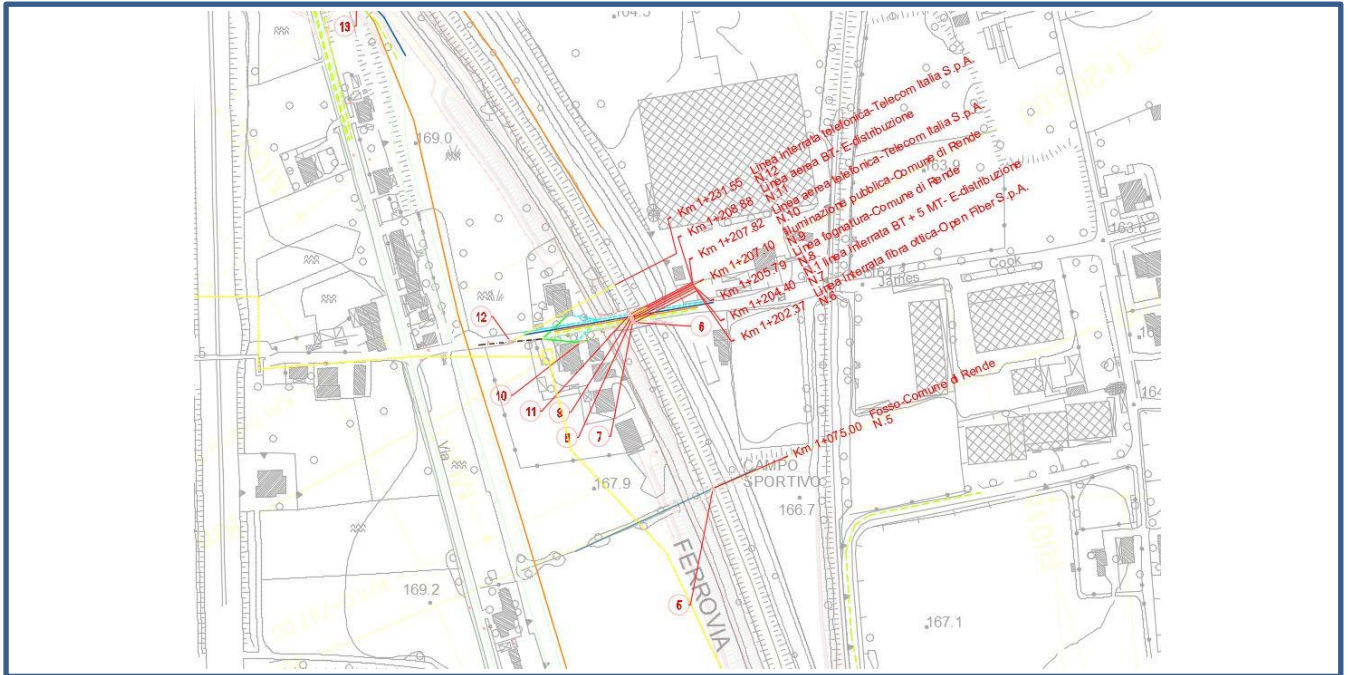
Scheda N°	5	Codifica	ID2
ENTE GESTORE / CONVENZIONE N°	COMUNE DI RENDE		
TRATTA/LINEA	PAOLA – COSENZA		
TIPOLOGIA	IDRICO		
Opera di progetto interessata	Corpo stradale ferroviario (RI01a)		
Tipologia sottoservizio	Parallelismo	no	Attraversamento si
PROGRESSIVA DI PROGETTO	Km 1+075.00		
COMUNE	RENDE		
PLANIMETRIA DI RIFERIMENTO	RC1C.0.3.R.53.P5.SI.00.0.0.001.A		
DESCRIZIONE	ATTRAVERSAMENTO FOSSO		

DOCUMENTAZIONE FOTOGRAFICA



DOSSIER DI CENSIMENTO SOTTOSERVIZI

COMMESSA	LOTTO	CODIFICA	DOCUMENTO	REV.	FOGLIO
RC1C	03 R 53	RG	SI0000 001	B	22 di 268



DOSSIER DI CENSIMENTO SOTTOSERVIZI

COMMESSA	LOTTO	CODIFICA	DOCUMENTO	REV.	FOGLIO
RC1C	03 R 53	RG	SI0000 001	B	23 di 268

SCHEDA CENSIMENTO SOTTOSERVIZIO

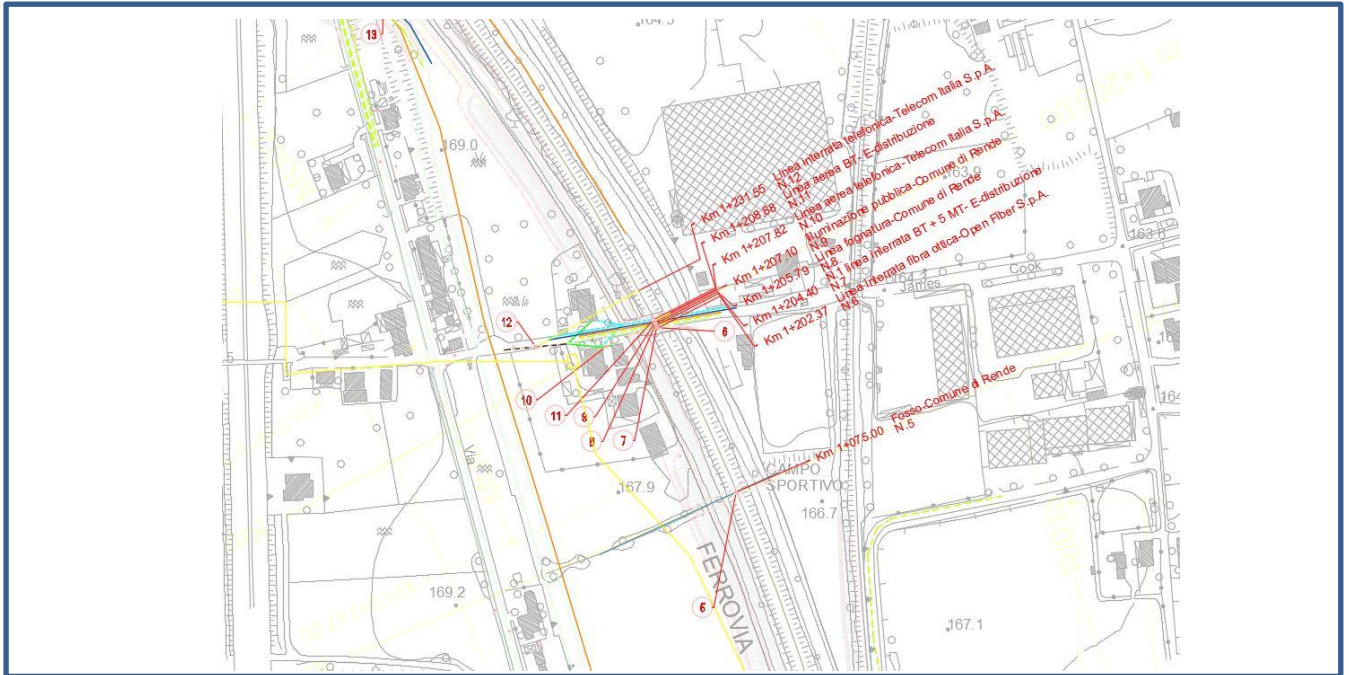
Scheda N°	6	Codifica	T1
ENTE GESTORE / CONVENZIONE N°	OPEN FIBER S.P.A.		
TRATTA/LINEA	PAOLA – COSENZA		
TIPOLOGIA	TELEFONICO		
Opera di progetto interessata	Corpo stradale ferroviario (RI01a)		
Tipologia sottoservizio	Parallelismo	no	Attraversamento si
PROGRESSIVA DI PROGETTO	Km 1+202.37		
COMUNE	RENDE		
PLANIMETRIA DI RIFERIMENTO	RC1C.0.3.R.53.P5.SI.00.0.0.001.A		
DESCRIZIONE	ATTRAVERSAMENTO LINEA INTERRATA FIBRA OTTICA		

DOCUMENTAZIONE FOTOGRAFICA



DOSSIER DI CENSIMENTO SOTTOSERVIZI

COMMESSA	LOTTO	CODIFICA	DOCUMENTO	REV.	FOGLIO
RC1C	03 R 53	RG	SI0000 001	B	24 di 268



DOSSIER DI CENSIMENTO SOTTOSERVIZI

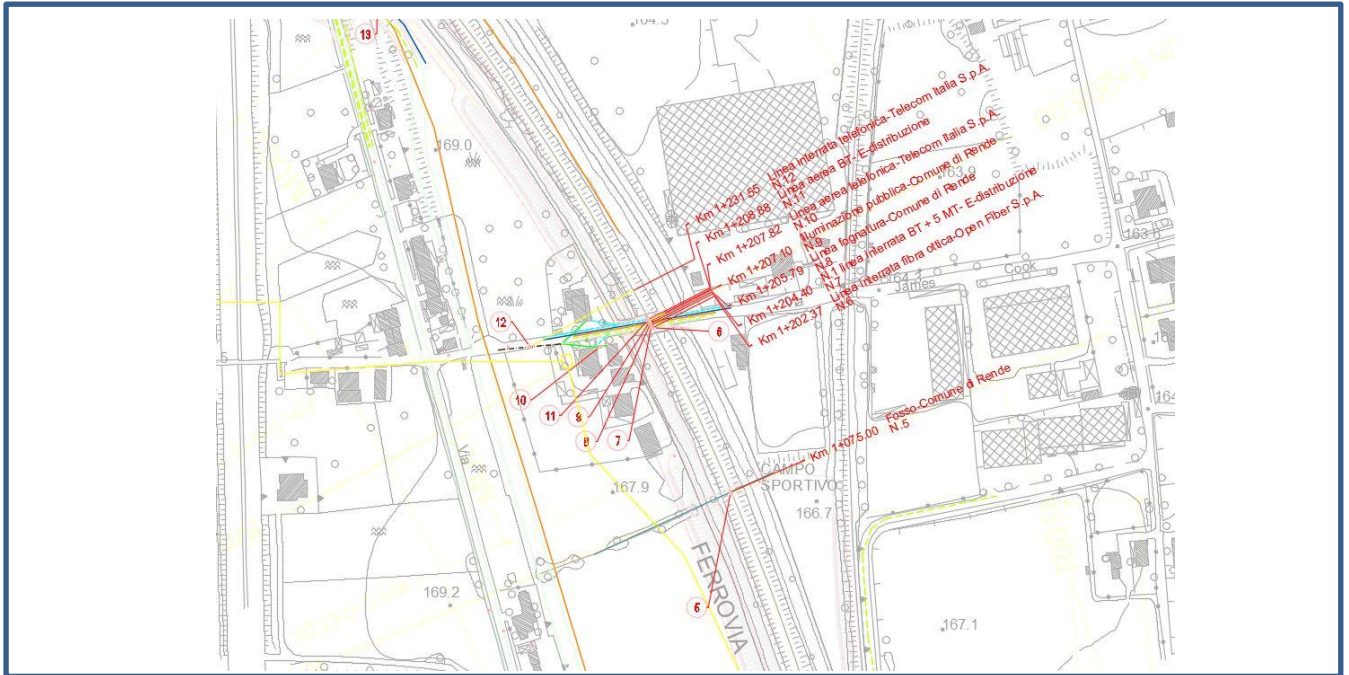
COMMESSA	LOTTO	CODIFICA	DOCUMENTO	REV.	FOGLIO
RC1C	03 R 53	RG	SI0000 001	B	25 di 268

SCHEDA CENSIMENTO SOTTOSERVIZIO

Scheda N°	7	Codifica	EL3
ENTE GESTORE / CONVENZIONE N°	E-distribuzione		
TRATTA/LINEA	PAOLA – COSENZA		
TIPOLOGIA	ELETTRICO		
Opera di progetto interessata	Corpo stradale ferroviario (RI01a)		
Tipologia sottoservizio	Parallelismo	no	Attraversamento si
PROGRESSIVA DI PROGETTO	Km 1+204.40		
COMUNE	Eboli		
PLANIMETRIA DI RIFERIMENTO	RC1C.0.3.R.53.P5.SI.00.0.0.001.A		
DESCRIZIONE	ATTRAVERSAMENTO LINA INTERRATA BT E 5 LINNE INTER. MT		

DOCUMENTAZIONE FOTOGRAFICA





DOSSIER DI CENSIMENTO SOTTOSERVIZI

COMMESSA	LOTTO	CODIFICA	DOCUMENTO	REV.	FOGLIO
RC1C	03 R 53	RG	SI0000 001	B	27 di 268

SCHEDA CENSIMENTO SOTTOSERVIZIO

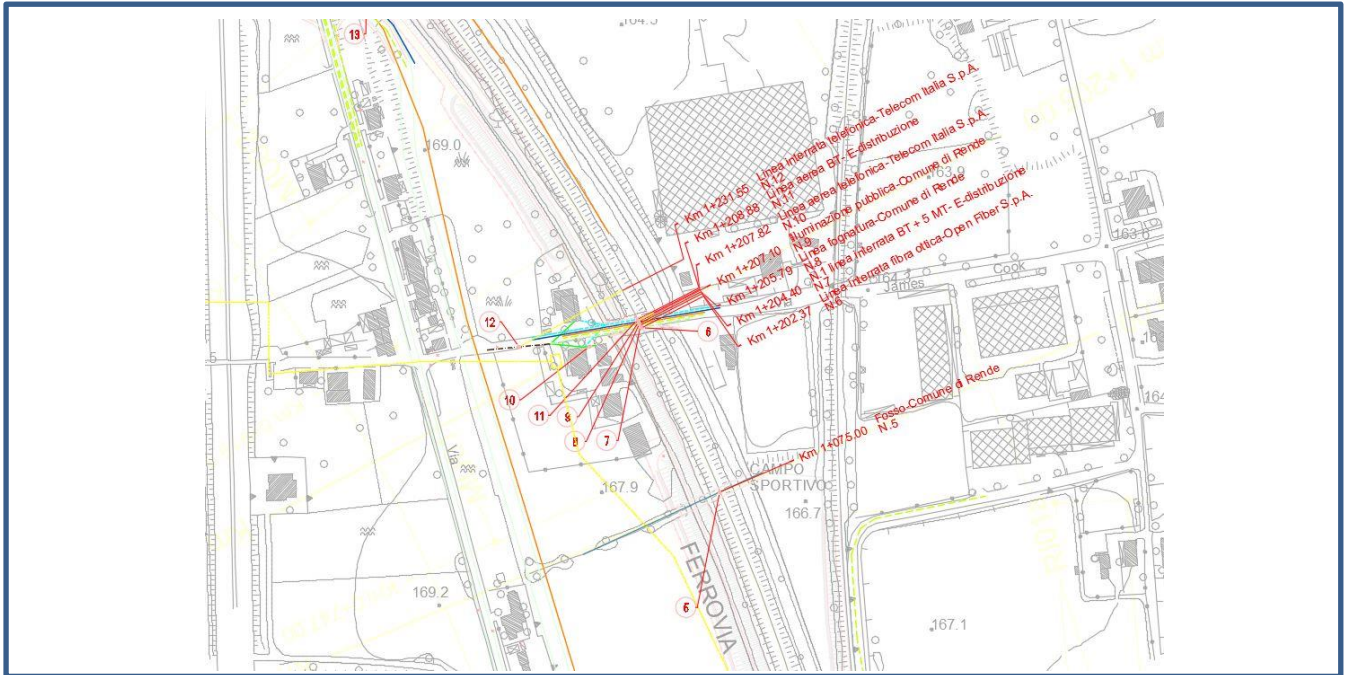
Scheda N°	8	Codifica	ID3
ENTE GESTORE / CONVENZIONE N°	COMUNE DI RENDE		
TRATTA/LINEA	PAOLA – COSENZA		
TIPOLOGIA	IDRICO		
Opera di progetto interessata	Corpo stradale ferroviario (RI01a)		
Tipologia sottoservizio	Parallelismo	no	Attraversamento si
PROGRESSIVA DI PROGETTO	Km 1+205.79		
COMUNE	RENDE		
PLANIMETRIA DI RIFERIMENTO	RC1C.0.3.R.53.P5.SI.00.0.0.001.A		
DESCRIZIONE	ATTRAVERSAMENTO LINEA INTERRATA FOGNATURA		

DOCUMENTAZIONE FOTOGRAFICA



DOSSIER DI CENSIMENTO SOTTOSERVIZI

COMMESSA	LOTTO	CODIFICA	DOCUMENTO	REV.	FOGLIO
RC1C	03 R 53	RG	SI0000 001	B	28 di 268



DOSSIER DI CENSIMENTO SOTTOSERVIZI

COMMESSA	LOTTO	CODIFICA	DOCUMENTO	REV.	FOGLIO
RC1C	03 R 53	RG	SI0000 001	B	29 di 268

SCHEDA CENSIMENTO SOTTOSERVIZIO

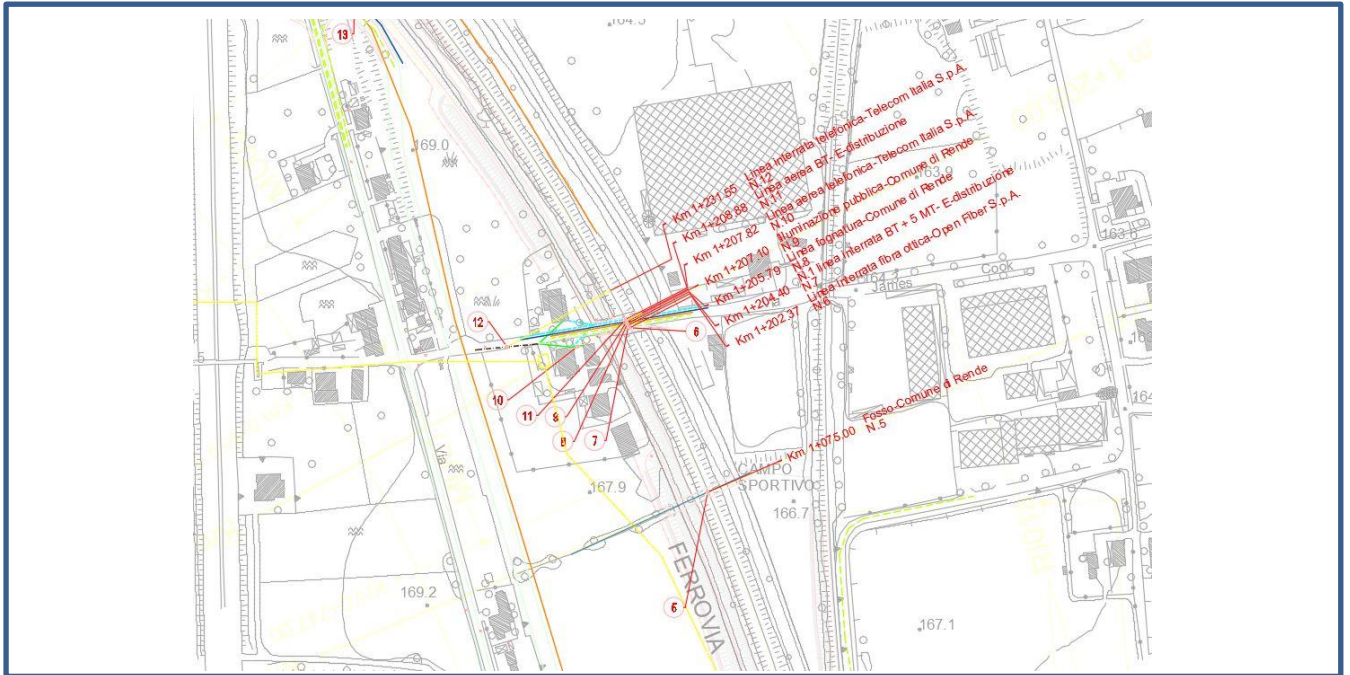
Scheda N°	9	Codifica	EL4
ENTE GESTORE / CONVENZIONE N°	E-distribuzione		
TRATTA/LINEA	PAOLA – COSENZA		
TIPOLOGIA	ELETTRICO		
Opera di progetto interessata	Corpo stradale ferroviario (RI01a)		
Tipologia sottoservizio	Parallelismo	no	Attraversamento si
PROGRESSIVA DI PROGETTO	Km 1+207.10		
COMUNE	RENDE		
PLANIMETRIA DI RIFERIMENTO	RC1C.0.3.R.53.P5.SI.00.0.0.001.A		
DESCRIZIONE	ATTRAVERSAMENTO LINEA ILLUMINAZIONE PUBBLICA		

DOCUMENTAZIONE FOTOGRAFICA



DOSSIER DI CENSIMENTO SOTTOSERVIZI

COMMESSA	LOTTO	CODIFICA	DOCUMENTO	REV.	FOGLIO
RC1C	03 R 53	RG	SI0000 001	B	30 di 268



DOSSIER DI CENSIMENTO SOTTOSERVIZI

COMMESSA	LOTTO	CODIFICA	DOCUMENTO	REV.	FOGLIO
RC1C	03 R 53	RG	SI0000 001	B	31 di 268

SCHEDA CENSIMENTO SOTTOSERVIZIO

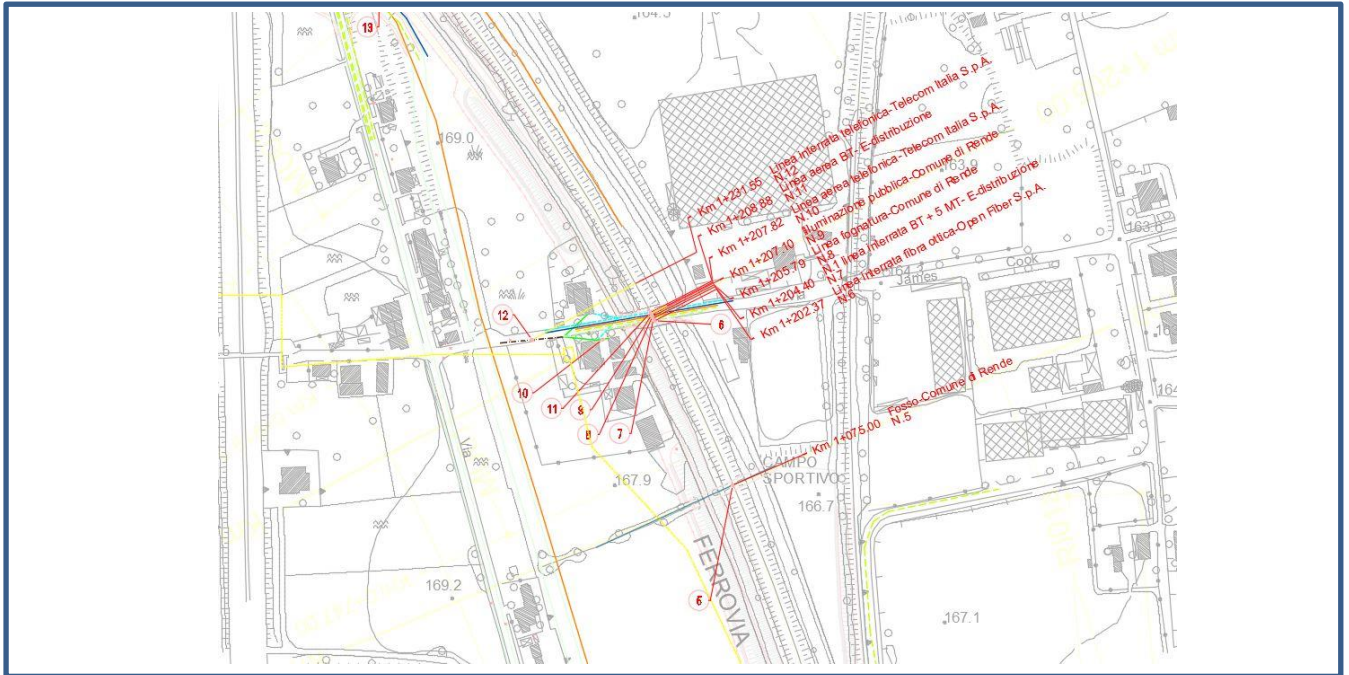
Scheda N°	10	Codifica	T2
ENTE GESTORE / CONVENZIONE N°	TELECOM ITALIA S.P.A.		
TRATTA/LINEA	PAOLA – COSENZA		
TIPOLOGIA	TELEFONICO		
Opera di progetto interessata	Corpo stradale ferroviario (RI01a)		
Tipologia sottoservizio	Parallelismo	si	Attraversamento no
PROGRESSIVA DI PROGETTO	Km 1+207.82		
COMUNE	RENDE		
PLANIMETRIA DI RIFERIMENTO	RC1C.0.3.R.53.P5.SI.00.0.0.001.A		
DESCRIZIONE	PARALLELISMO LINEA AEREA TELEFONICA		

DOCUMENTAZIONE FOTOGRAFICA



DOSSIER DI CENSIMENTO SOTTOSERVIZI

COMMESSA	LOTTO	CODIFICA	DOCUMENTO	REV.	FOGLIO
RC1C	03 R 53	RG	SI0000 001	B	32 di 268



DOSSIER DI CENSIMENTO SOTTOSERVIZI

COMMESSA	LOTTO	CODIFICA	DOCUMENTO	REV.	FOGLIO
RC1C	03 R 53	RG	SI0000 001	B	33 di 268

SCHEDA CENSIMENTO SOTTOSERVIZIO

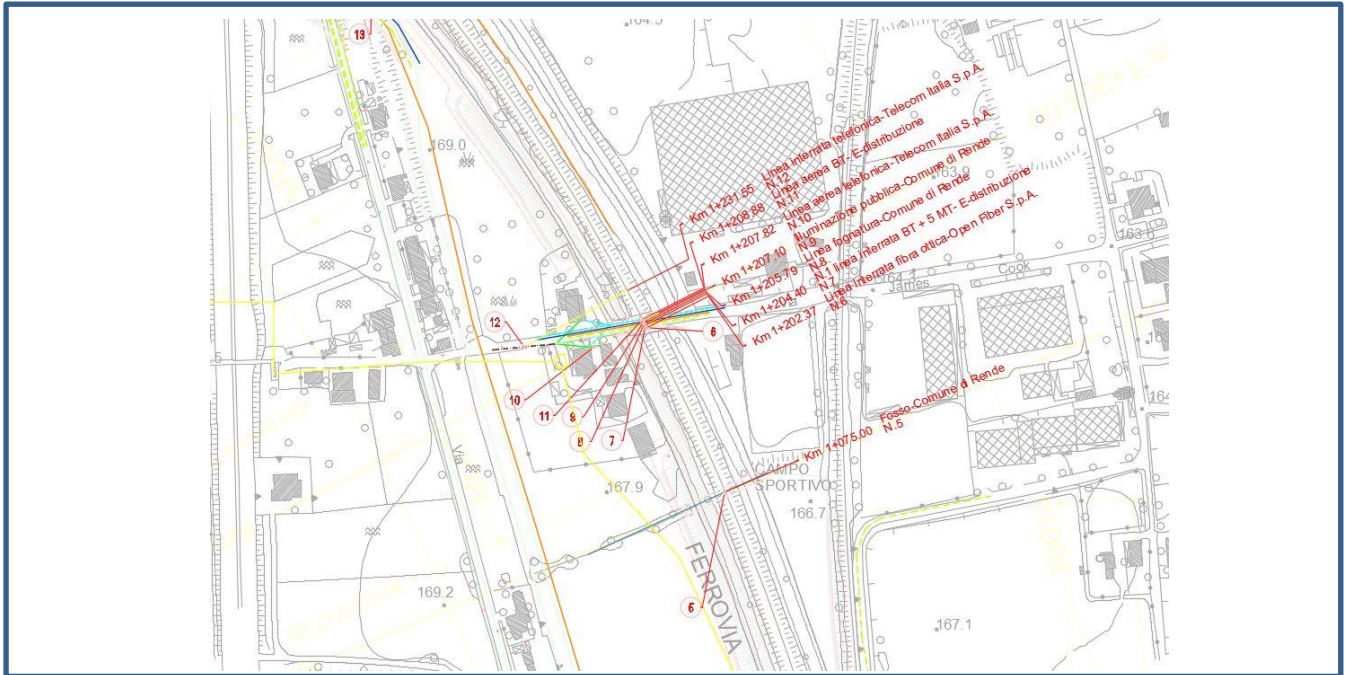
Scheda N°	11	Codifica	EL5
ENTE GESTORE / CONVENZIONE N°	E-distribuzione		
TRATTA/LINEA	PAOLA – COSENZA		
TIPOLOGIA	ELETTRICO		
Opera di progetto interessata	Corpo stradale ferroviario (RI01a)		
Tipologia sottoservizio	Parallelismo	no	Attraversamento si
PROGRESSIVA DI PROGETTO	Km 1+208.88		
COMUNE	RENDE		
PLANIMETRIA DI RIFERIMENTO	RC1C.0.3.R.53.P5.SI.00.0.0.001.A		
DESCRIZIONE	ATTRAVERSAMENTO LINEA AEREA BT		

DOCUMENTAZIONE FOTOGRAFICA



DOSSIER DI CENSIMENTO SOTTOSERVIZI

COMMESSA	LOTTO	CODIFICA	DOCUMENTO	REV.	FOGLIO
RC1C	03 R 53	RG	SI0000 001	B	34 di 268



DOSSIER DI CENSIMENTO SOTTOSERVIZI

COMMESSA	LOTTO	CODIFICA	DOCUMENTO	REV.	FOGLIO
RC1C	03 R 53	RG	SI0000 001	B	35 di 268

SCHEDA CENSIMENTO SOTTOSERVIZIO

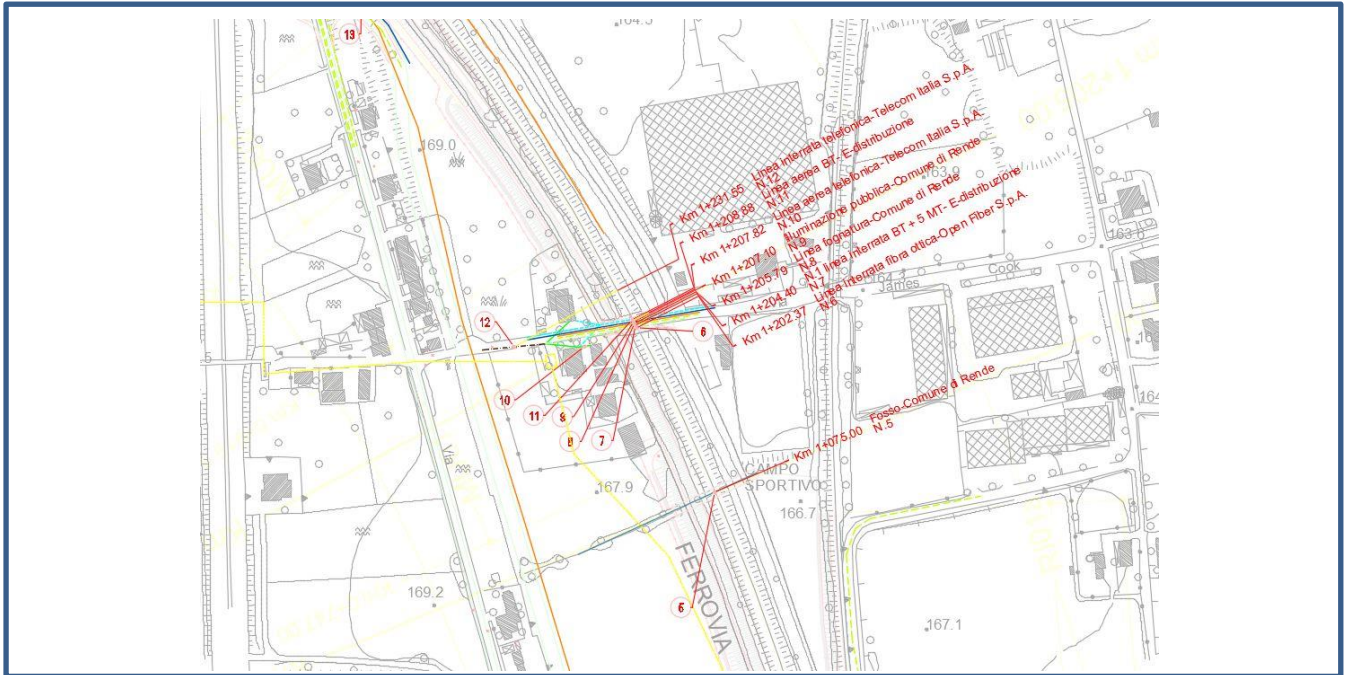
Scheda N°	12	Codifica	T3
ENTE GESTORE / CONVENZIONE N°	TELECOM ITALIA S.P.A.		
TRATTA/LINEA	PAOLA – COSENZA		
TIPOLOGIA	TELEFONICO		
Opera di progetto interessata	Corpo stradale ferroviario (RI01a)		
Tipologia sottoservizio	Parallelismo	no	Attraversamento si
PROGRESSIVA DI PROGETTO	Km 1+231.55		
COMUNE	RENDE		
PLANIMETRIA DI RIFERIMENTO	RC1C.0.3.R.53.P5.SI.00.0.0.001.A		
DESCRIZIONE	ATTRAVERSAMENTO LINEA INTERRATA TELEFONICA		

DOCUMENTAZIONE FOTOGRAFICA



DOSSIER DI CENSIMENTO SOTTOSERVIZI

COMMESSA	LOTTO	CODIFICA	DOCUMENTO	REV.	FOGLIO
RC1C	03 R 53	RG	SI0000 001	B	36 di 268



DOSSIER DI CENSIMENTO SOTTOSERVIZI

COMMESSA	LOTTO	CODIFICA	DOCUMENTO	REV.	FOGLIO
RC1C	03 R 53	RG	SI0000 001	B	37 di 268

SCHEDA CENSIMENTO SOTTOSERVIZIO

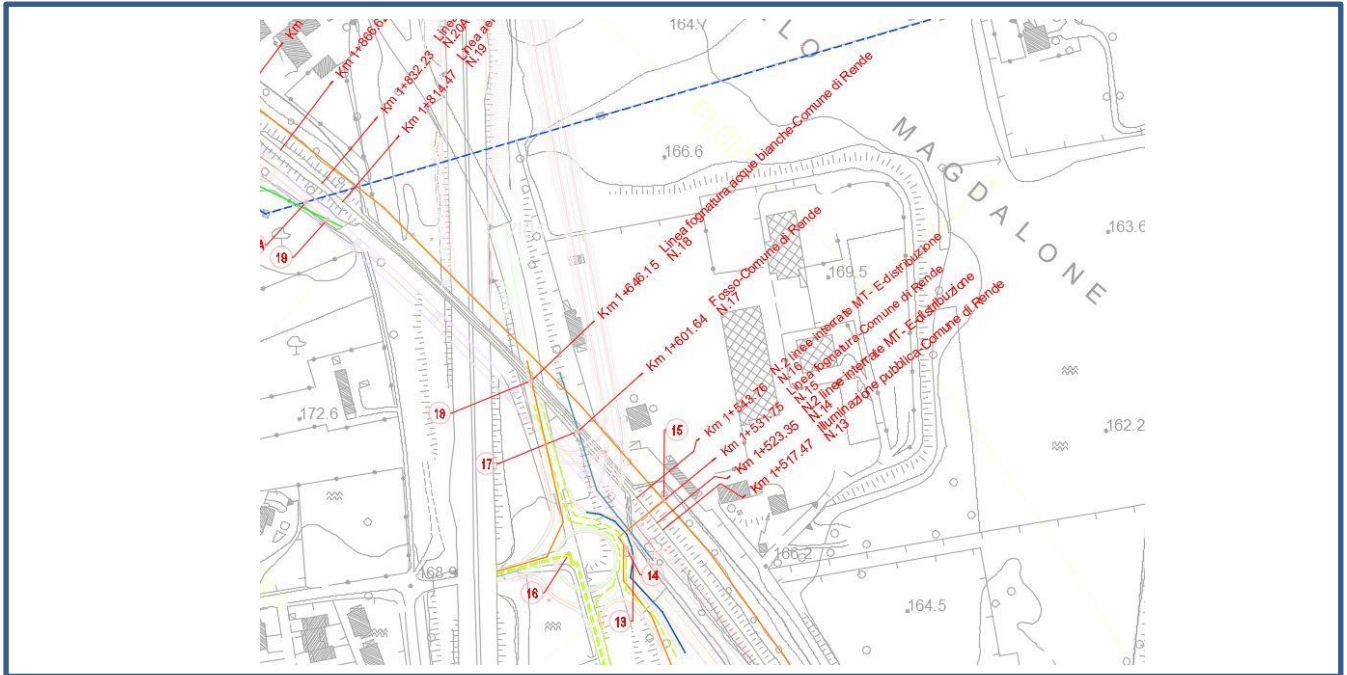
Scheda N°	13	Codifica	EL6
ENTE GESTORE / CONVENZIONE N°	COMUNE DI RENDE		
TRATTA/LINEA	PAOLA – COSENZA		
TIPOLOGIA	ELETTRICO		
Opera di progetto interessata	Corpo stradale ferroviario (RI01a)		
Tipologia sottoservizio	Parallelismo	si	Attraversamento no
PROGRESSIVA DI PROGETTO	Km 1+517.47		
COMUNE	RENDE		
PLANIMETRIA DI RIFERIMENTO	RC1C.0.3.R.53.P5.SI.00.0.0.001.A		
DESCRIZIONE	PARALLELISMO ILLUMINAZIONE PUBBLICA		

DOCUMENTAZIONE FOTOGRAFICA



DOSSIER DI CENSIMENTO SOTTOSERVIZI

COMMESSA	LOTTO	CODIFICA	DOCUMENTO	REV.	FOGLIO
RC1C	03 R 53	RG	SI0000 001	B	38 di 268



DOSSIER DI CENSIMENTO SOTTOSERVIZI

COMMESSA	LOTTO	CODIFICA	DOCUMENTO	REV.	FOGLIO
RC1C	03 R 53	RG	SI0000 001	B	39 di 268

SCHEDA CENSIMENTO SOTTOSERVIZIO

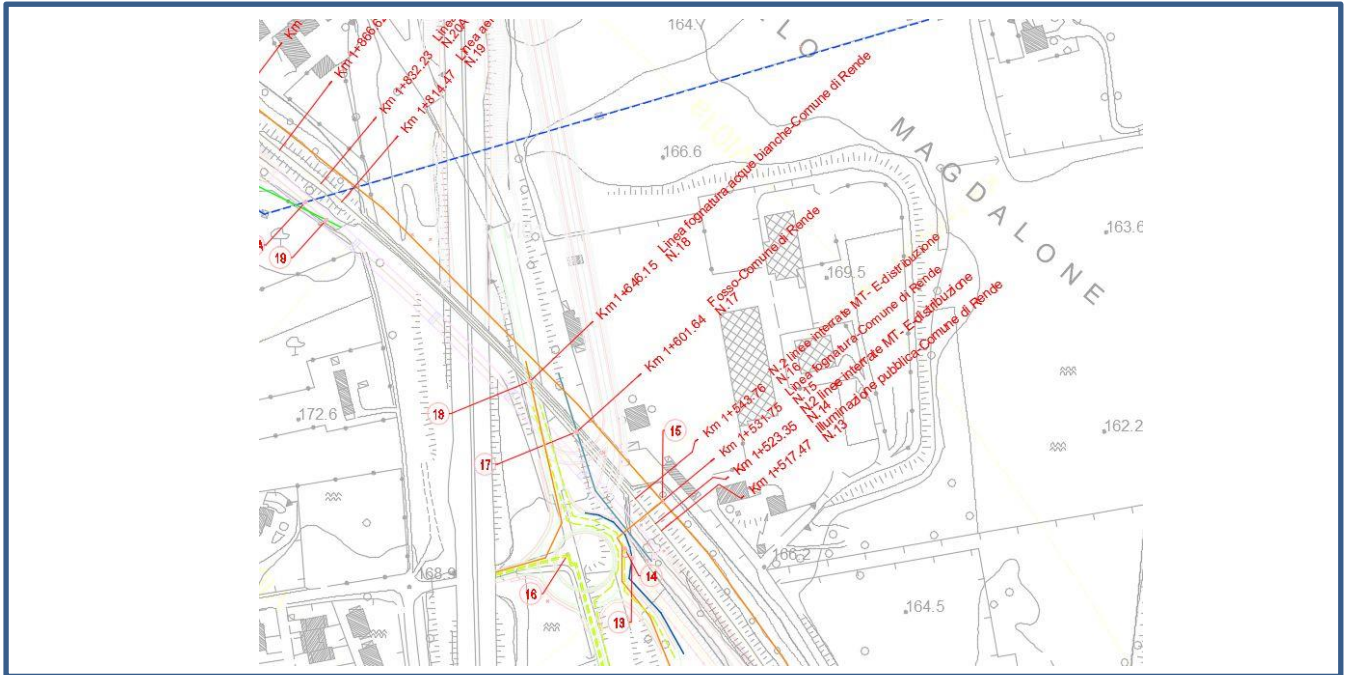
Scheda N°	14	Codifica	EL7
ENTE GESTORE / CONVENZIONE N°	E-distribuzione		
TRATTA/LINEA	PAOLA – COSENZA		
TIPOLOGIA	ELETTRICO		
Opera di progetto interessata	Corpo stradale ferroviario (RI01a)		
Tipologia sottoservizio	Parallelismo	si	Attraversamento no
PROGRESSIVA DI PROGETTO	Km 1+481.63		
COMUNE	RENDE		
PLANIMETRIA DI RIFERIMENTO	RC1C.0.3.R.53.P5.SI.00.0.0.001.A		
DESCRIZIONE	PARALLELSIMO N.2 LINEE INTERRATE MT		

DOCUMENTAZIONE FOTOGRAFICA



DOSSIER DI CENSIMENTO SOTTOSERVIZI

COMMESSA	LOTTO	CODIFICA	DOCUMENTO	REV.	FOGLIO
RC1C	03 R 53	RG	SI0000 001	B	40 di 268



DOSSIER DI CENSIMENTO SOTTOSERVIZI

COMMESSA	LOTTO	CODIFICA	DOCUMENTO	REV.	FOGLIO
RC1C	03 R 53	RG	SI0000 001	B	41 di 268

SCHEDA CENSIMENTO SOTTOSERVIZIO

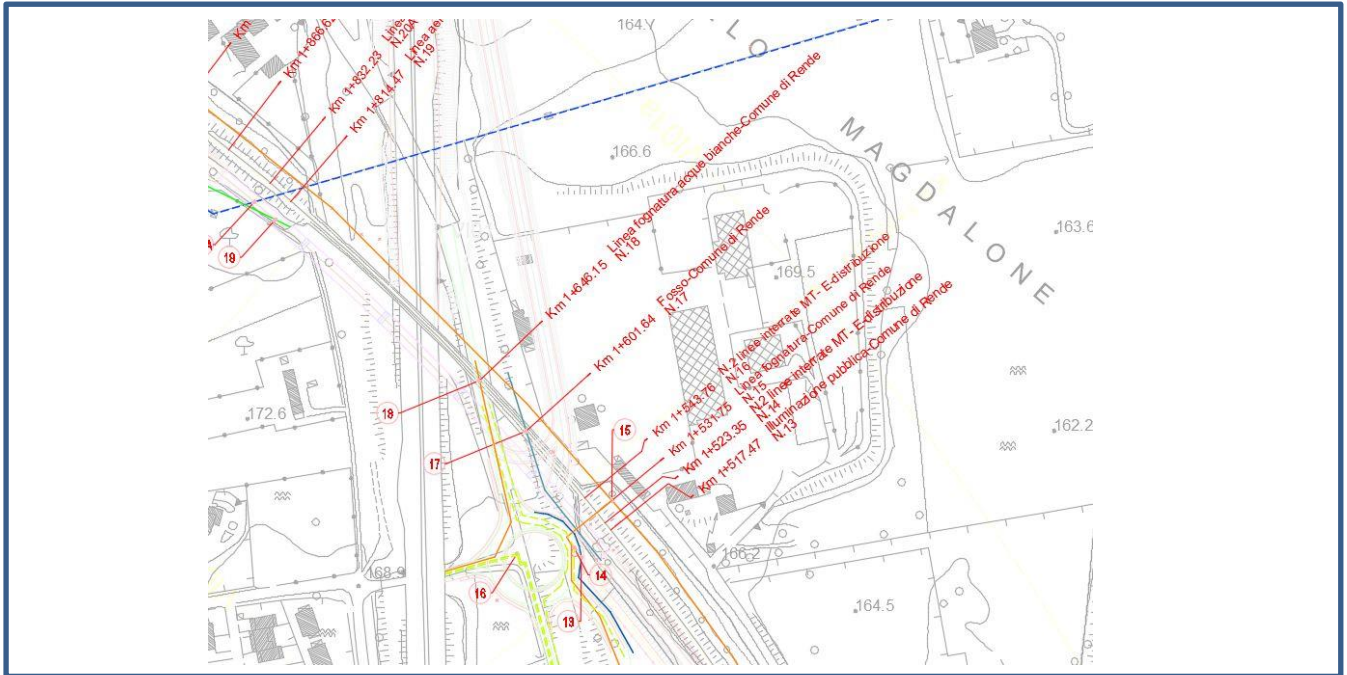
Scheda N°	15	Codifica	ID4
ENTE GESTORE / CONVENZIONE N°	COMUNE DI RENDE		
TRATTA/LINEA	PAOLA - COSENZA		
TIPOLOGIA	IDRICO		
Opera di progetto interessata	Corpo stradale ferroviario (RI01a)		
Tipologia sottoservizio	Parallelismo	si	Attraversamento no
PROGRESSIVA DI PROGETTO	Km 1+531.75		
COMUNE	RENDE		
PLANIMETRIA DI RIFERIMENTO	RC1C.0.3.R.53.P5.SI.00.0.0.001.A		
DESCRIZIONE	PARALLELISMO LINEA FOGNATURA		

DOCUMENTAZIONE FOTOGRAFICA

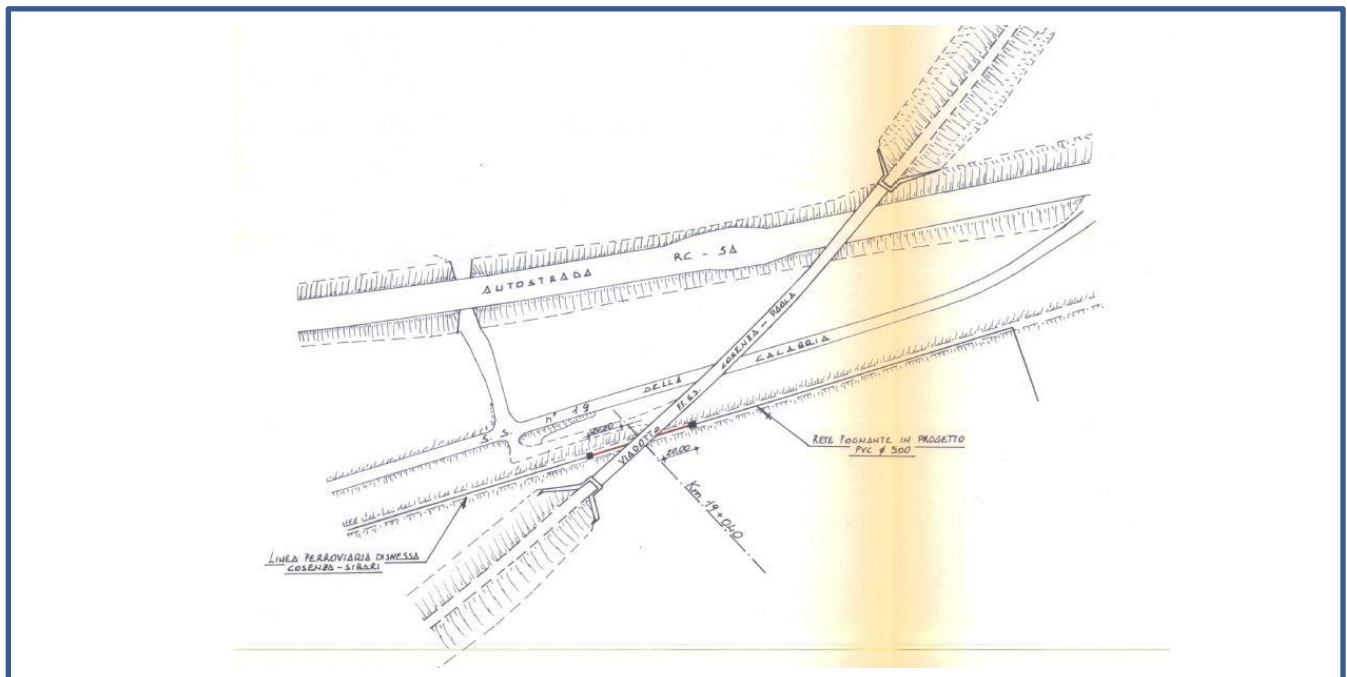


DOSSIER DI CENSIMENTO SOTTOSERVIZI

COMMESSA	LOTTO	CODIFICA	DOCUMENTO	REV.	FOGLIO
RC1C	03 R 53	RG	SI0000 001	B	42 di 268



CONVENZIONE N.56621



DOSSIER DI CENSIMENTO SOTTOSERVIZI

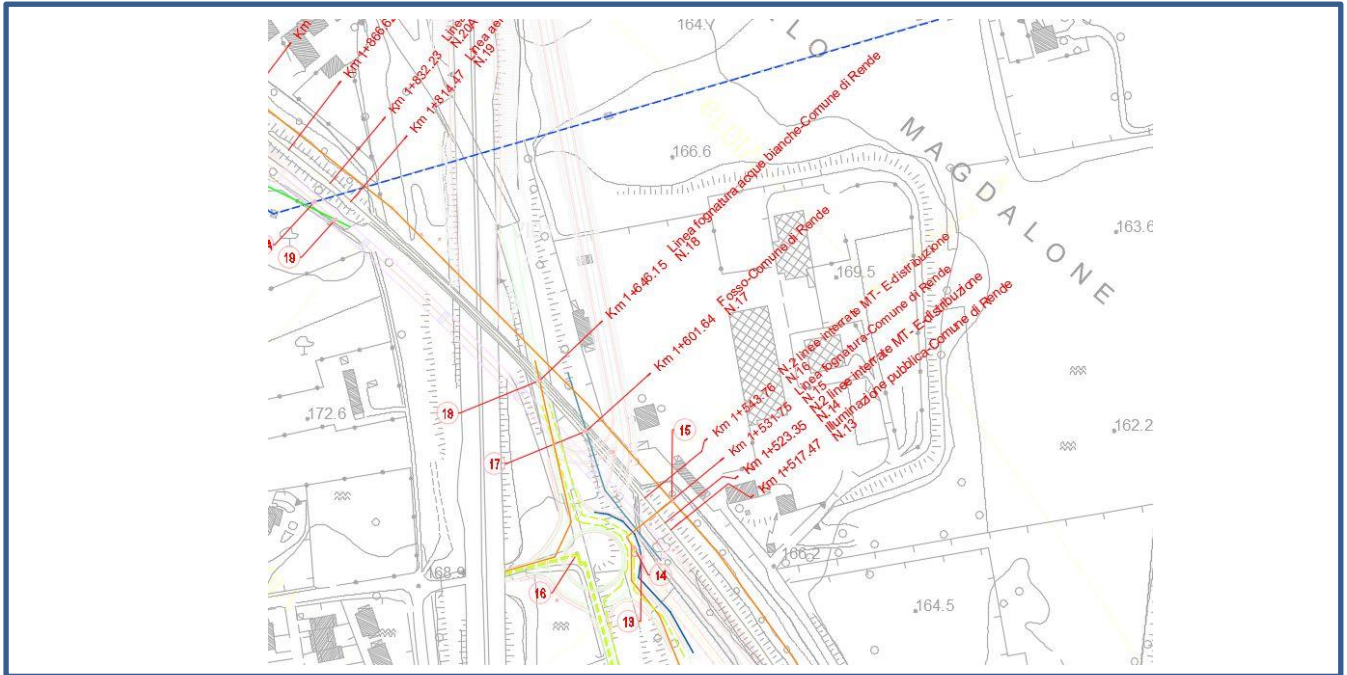
COMMESSA	LOTTO	CODIFICA	DOCUMENTO	REV.	FOGLIO
RC1C	03 R 53	RG	SI0000 001	B	43 di 268

SCHEDA CENSIMENTO SOTTOSERVIZIO

Scheda N°	16	Codifica	EL8
ENTE GESTORE / CONVENZIONE N°	E-distribuzione		
TRATTA/LINEA	PAOLA - COSENZA		
TIPOLOGIA	ELETTRICO		
Opera di progetto interessata	Corpo stradale ferroviario (RI01a)		
Tipologia sottoservizio	Parallelismo	si	Attraversamento no
PROGRESSIVA DI PROGETTO	Km 1+543.76		
COMUNE	RENDE		
PLANIMETRIA DI RIFERIMENTO	RC1C.0.3.R.53.P5.SI.00.0.0.001.A		
DESCRIZIONE	PARALLELISMO N.2 LINEE INTERRATE MT		

DOCUMENTAZIONE FOTOGRAFICA





DOSSIER DI CENSIMENTO SOTTOSERVIZI

COMMESSA	LOTTO	CODIFICA	DOCUMENTO	REV.	FOGLIO
RC1C	03 R 53	RG	SI0000 001	B	45 di 268

SCHEDA CENSIMENTO SOTTOSERVIZIO

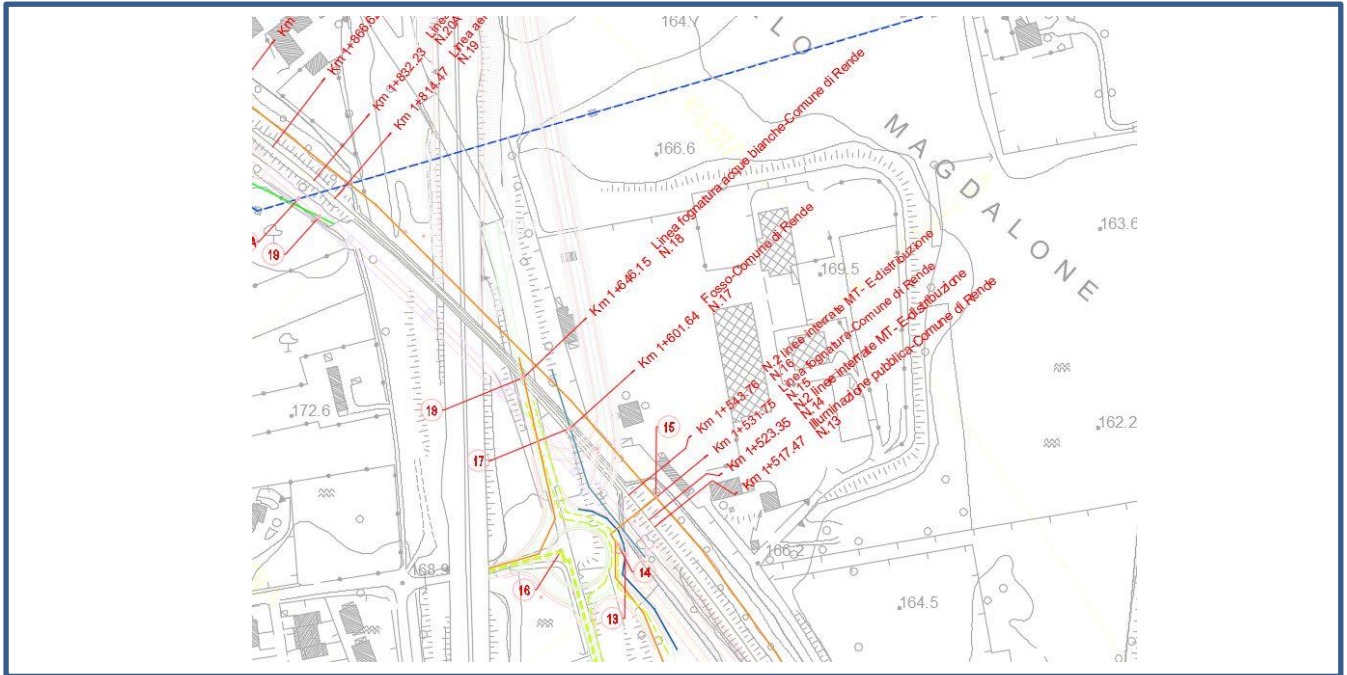
Scheda N°	17	Codifica	ID5
ENTE GESTORE / CONVENZIONE N°	COMUNE DI RENDE		
TRATTA/LINEA	PAOLA – COSENZA		
TIPOLOGIA	IDRICO		
Opera di progetto interessata	Viadotto (VI01a)		
Tipologia sottoservizio	Parallelismo	no	Attraversamento si
PROGRESSIVA DI PROGETTO	Km 1+601.64		
COMUNE	RENDE		
PLANIMETRIA DI RIFERIMENTO	RC1C.0.3.R.53.P5.SI.00.0.0.001.A		
DESCRIZIONE	ATTRAVERSAMENTO FOSSO		

DOCUMENTAZIONE FOTOGRAFICA



DOSSIER DI CENSIMENTO SOTTOSERVIZI

COMMESSA	LOTTO	CODIFICA	DOCUMENTO	REV.	FOGLIO
RC1C	03 R 53	RG	SI0000 001	B	46 di 268



DOSSIER DI CENSIMENTO SOTTOSERVIZI

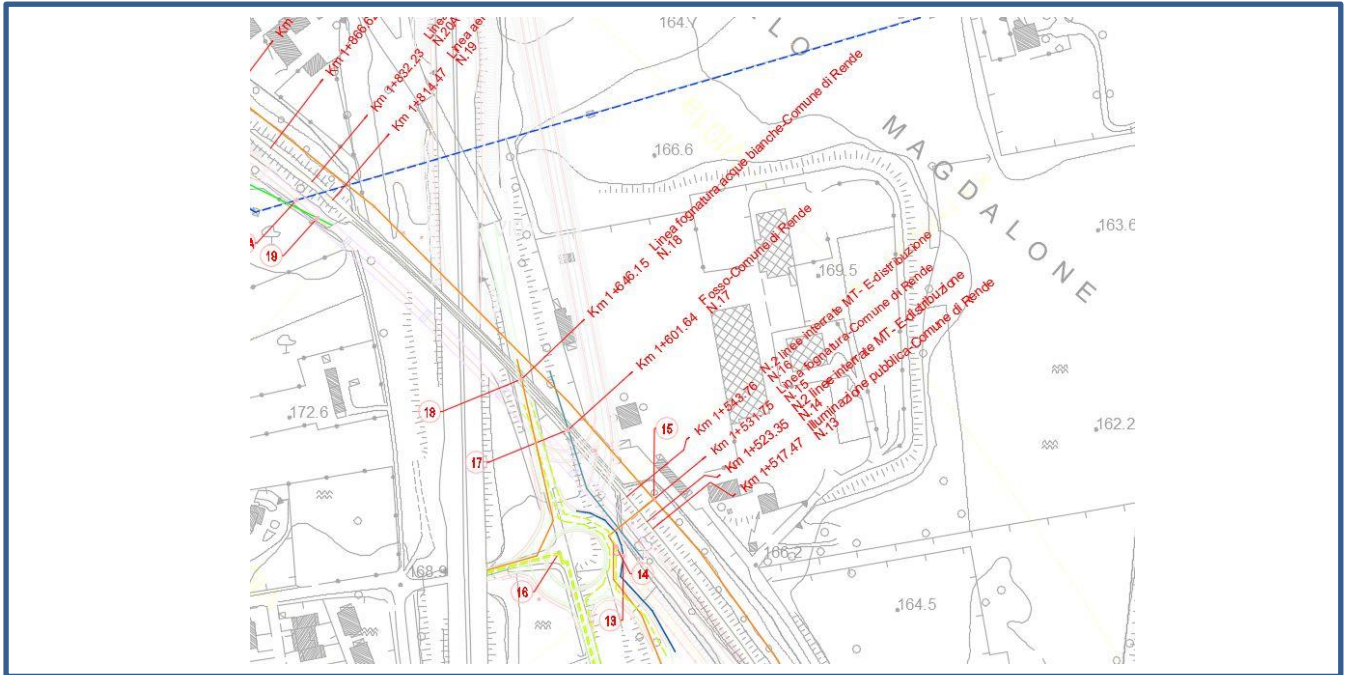
COMMESSA	LOTTO	CODIFICA	DOCUMENTO	REV.	FOGLIO
RC1C	03 R 53	RG	SI0000 001	B	47 di 268

SCHEDA CENSIMENTO SOTTOSERVIZIO

Scheda N°	18	Codifica	ID6
ENTE GESTORE / CONVENZIONE N°	COMUNE DI RENDE		
TRATTA/LINEA	PAOLA - COSENZA		
TIPOLOGIA	IDRICO		
Opera di progetto interessata	Corpo stradale ferroviario (RI01a)		
Tipologia sottoservizio	Parallelismo	si	Attraversamento no
PROGRESSIVA DI PROGETTO	Km 1+646.15		
COMUNE	RENDE		
PLANIMETRIA DI RIFERIMENTO	RC1C.0.3.R.53.P5.SI.00.0.0.001.A		
DESCRIZIONE	PARALLELISMO LINEA FOGNATURA ACQUE BIANCHE		

DOCUMENTAZIONE FOTOGRAFICA





DOSSIER DI CENSIMENTO SOTTOSERVIZI

COMMESSA	LOTTO	CODIFICA	DOCUMENTO	REV.	FOGLIO
RC1C	03 R 53	RG	SI0000 001	B	49 di 268

SCHEDA CENSIMENTO SOTTOSERVIZIO

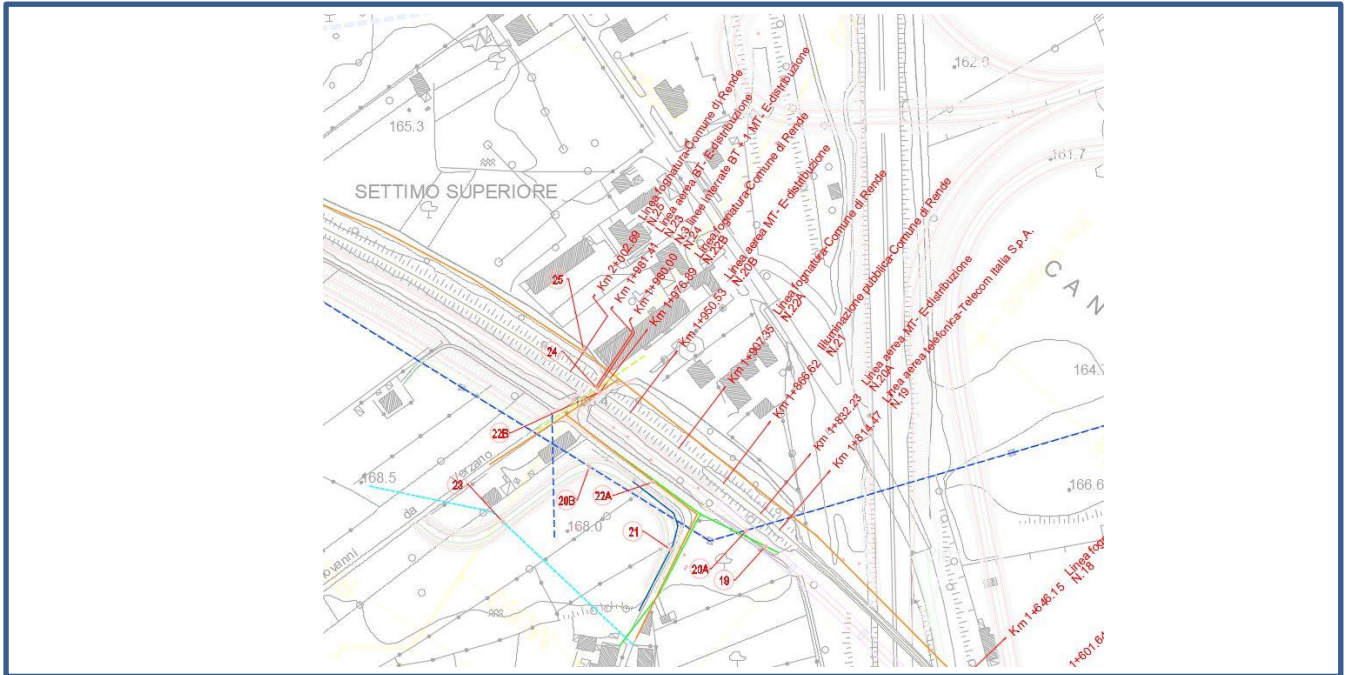
Scheda N°	19	Codifica	T4
ENTE GESTORE / CONVENZIONE N°	TELECOM ITALIA S.P.A.		
TRATTA/LINEA	PAOLA - COSENZA		
TIPOLOGIA	TELEFONICO		
Opera di progetto interessata	Corpo stradale ferroviario (RI02a)		
Tipologia sottoservizio	Parallelismo	no	Attraversamento si
PROGRESSIVA DI PROGETTO	Km 1+814.47		
COMUNE	RENDE		
PLANIMETRIA DI RIFERIMENTO	RC1C.0.3.R.53.P5.SI.00.0.0.001.A		
DESCRIZIONE	ATTRAVERSAMENTO LINEA AEREA TELEFONICA		

DOCUMENTAZIONE FOTOGRAFICA



DOSSIER DI CENSIMENTO SOTTOSERVIZI

COMMESSA	LOTTO	CODIFICA	DOCUMENTO	REV.	FOGLIO
RC1C	03 R 53	RG	SI0000 001	B	50 di 268



DOSSIER DI CENSIMENTO SOTTOSERVIZI

COMMESSA	LOTTO	CODIFICA	DOCUMENTO	REV.	FOGLIO
RC1C	03 R 53	RG	SI0000 001	B	51 di 268

SCHEDA CENSIMENTO SOTTOSERVIZIO

Scheda N°	20A	Codifica	EL9
ENTE GESTORE / CONVENZIONE N°	E-distribuzione		
TRATTA/LINEA	PAOLA - COSENZA		
TIPOLOGIA	ELETTRICO		
Opera di progetto interessata	Corpo stradale ferroviario (RI02a)		
Tipologia sottoservizio	Parallelismo	no	Attraversamento si
PROGRESSIVA DI PROGETTO	Km 1+832.23		
COMUNE	RENDE		
PLANIMETRIA DI RIFERIMENTO	RC1C.0.3.R.53.P5.SI.00.0.0.001.A		
DESCRIZIONE	ATTRAVERSAMENTO LINEA AEREA MT		

DOCUMENTAZIONE FOTOGRAFICA



DOSSIER DI CENSIMENTO SOTTOSERVIZI

COMMESSA	LOTTO	CODIFICA	DOCUMENTO	REV.	FOGLIO
RC1C	03 R 53	RG	SI0000 001	B	53 di 268

SCHEDA CENSIMENTO SOTTOSERVIZIO

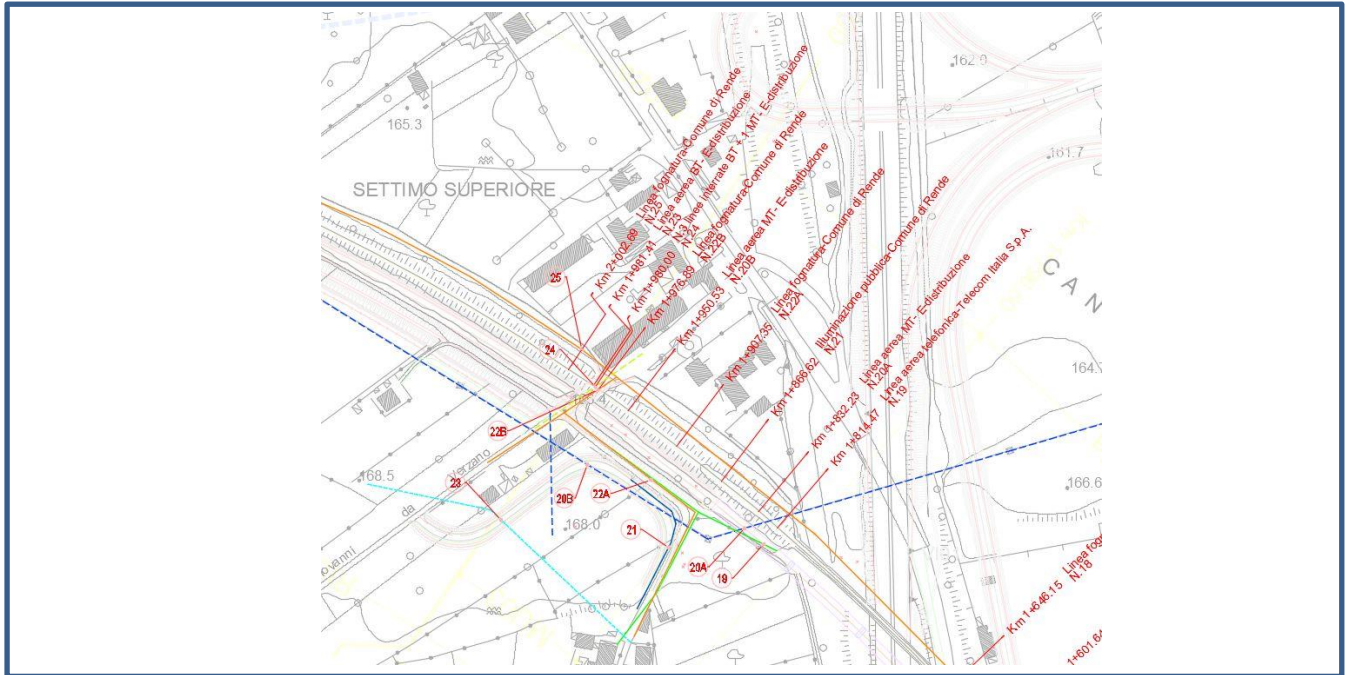
Scheda N°	20B	Codifica	EL10
ENTE GESTORE / CONVENZIONE N°	E-distribuzione		
TRATTA/LINEA	PAOLA - COSENZA		
TIPOLOGIA	ELETTRICO		
Opera di progetto interessata	Viabilità		
Tipologia sottoservizio	Parallelismo	no	Attraversamento si
PROGRESSIVA DI PROGETTO	Km 1+950.53		
COMUNE	RENDE		
PLANIMETRIA DI RIFERIMENTO	RC1C.0.3.R.53.P5.SI.00.0.0.001.A		
DESCRIZIONE	ATTRAVERSAMENTO LINEA AEREA MT		

DOCUMENTAZIONE FOTOGRAFICA



DOSSIER DI CENSIMENTO SOTTOSERVIZI

COMMESSA	LOTTO	CODIFICA	DOCUMENTO	REV.	FOGLIO
RC1C	03 R 53	RG	SI0000 001	B	54 di 268



DOSSIER DI CENSIMENTO SOTTOSERVIZI

COMMESSA	LOTTO	CODIFICA	DOCUMENTO	REV.	FOGLIO
RC1C	03 R 53	RG	SI0000 001	B	55 di 268

SCHEDA CENSIMENTO SOTTOSERVIZIO

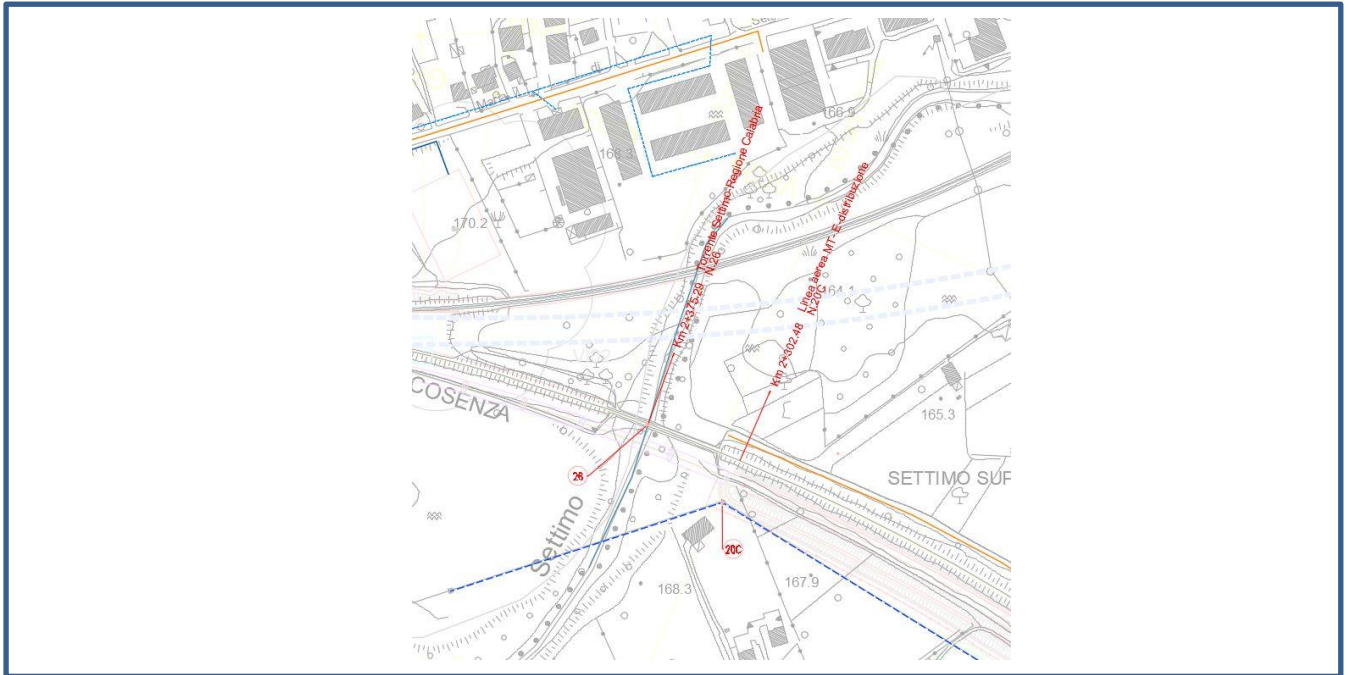
Scheda N°	20C	Codifica	EL11
ENTE GESTORE / CONVENZIONE N°	E-distribuzione		
TRATTA/LINEA	PAOLA - COSENZA		
TIPOLOGIA	ELETTRICO		
Opera di progetto interessata	Corpo stradale ferroviario (RI02a)		
Tipologia sottoservizio	Parallelismo	no	Attraversamento si
PROGRESSIVA DI PROGETTO	Km 2+302.48		
COMUNE	RENDE		
PLANIMETRIA DI RIFERIMENTO	RC1C.0.3.R.53.P5.SI.00.0.0.001.A		
DESCRIZIONE	ATTRAVERSAMENTO LINEA AEREA MT		

DOCUMENTAZIONE FOTOGRAFICA



DOSSIER DI CENSIMENTO SOTTOSERVIZI

COMMESSA	LOTTO	CODIFICA	DOCUMENTO	REV.	FOGLIO
RC1C	03 R 53	RG	SI0000 001	B	56 di 268



DOSSIER DI CENSIMENTO SOTTOSERVIZI

COMMESSA	LOTTO	CODIFICA	DOCUMENTO	REV.	FOGLIO
RC1C	03 R 53	RG	SI0000 001	B	57 di 268

SCHEDA CENSIMENTO SOTTOSERVIZIO

Scheda N°	21	Codifica	EL12
ENTE GESTORE / CONVENZIONE N°	COMUNE DI RENDE		
TRATTA/LINEA	PAOLA - COSENZA		
TIPOLOGIA	ELETTRICO		
Opera di progetto interessata	Viabilità		
Tipologia sottoservizio	Parallelismo	no	Attraversamento si
PROGRESSIVA DI PROGETTO	Km 1+866.62		
COMUNE	RENDE		
PLANIMETRIA DI RIFERIMENTO	RC1C.0.3.R.53.P5.SI.00.0.0.001.A		
DESCRIZIONE	ATTRAVERSAMENTO ILLUMINAZIONE PUBBLICA		

DOCUMENTAZIONE FOTOGRAFICA



DOSSIER DI CENSIMENTO SOTTOSERVIZI

COMMESSA	LOTTO	CODIFICA	DOCUMENTO	REV.	FOGLIO
RC1C	03 R 53	RG	SI0000 001	B	59 di 268

SCHEDA CENSIMENTO SOTTOSERVIZIO

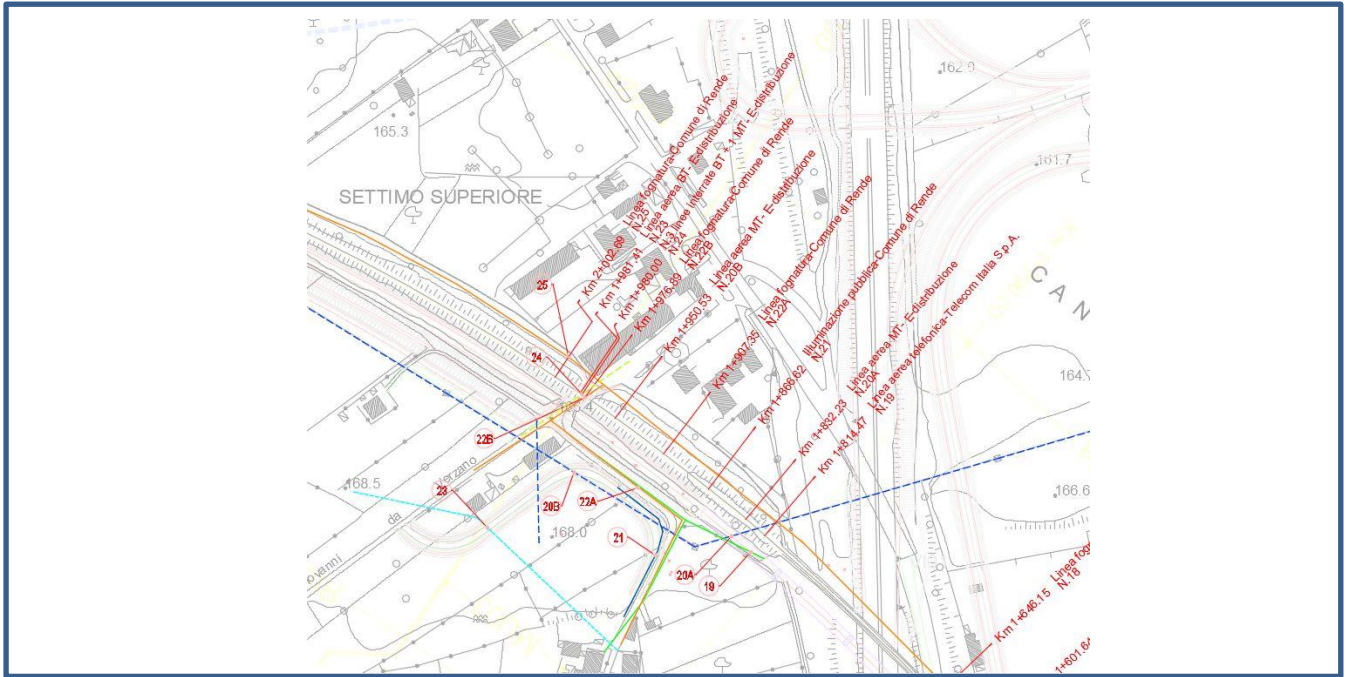
Scheda N°	22A	Codifica	ID7
ENTE GESTORE / CONVENZIONE N°	COMUNE DI RENDE		
TRATTA/LINEA	PAOLA - COSENZA		
TIPOLOGIA	IDRICO		
Opera di progetto interessata	Corpo stradale ferroviario (RI02a)		
Tipologia sottoservizio	Parallelismo	si	Attraversamento no
PROGRESSIVA DI PROGETTO	Km 1+907.35		
COMUNE	RENDE		
PLANIMETRIA DI RIFERIMENTO	RC1C.0.3.R.53.P5.SI.00.0.0.001.A		
DESCRIZIONE	PARALLELISMO LINEA FOGNATURA		

DOCUMENTAZIONE FOTOGRAFICA



DOSSIER DI CENSIMENTO SOTTOSERVIZI

COMMESSA	LOTTO	CODIFICA	DOCUMENTO	REV.	FOGLIO
RC1C	03 R 53	RG	SI0000 001	B	60 di 268



DOSSIER DI CENSIMENTO SOTTOSERVIZI

COMMESSA	LOTTO	CODIFICA	DOCUMENTO	REV.	FOGLIO
RC1C	03 R 53	RG	SI0000 001	B	61 di 268

SCHEDA CENSIMENTO SOTTOSERVIZIO

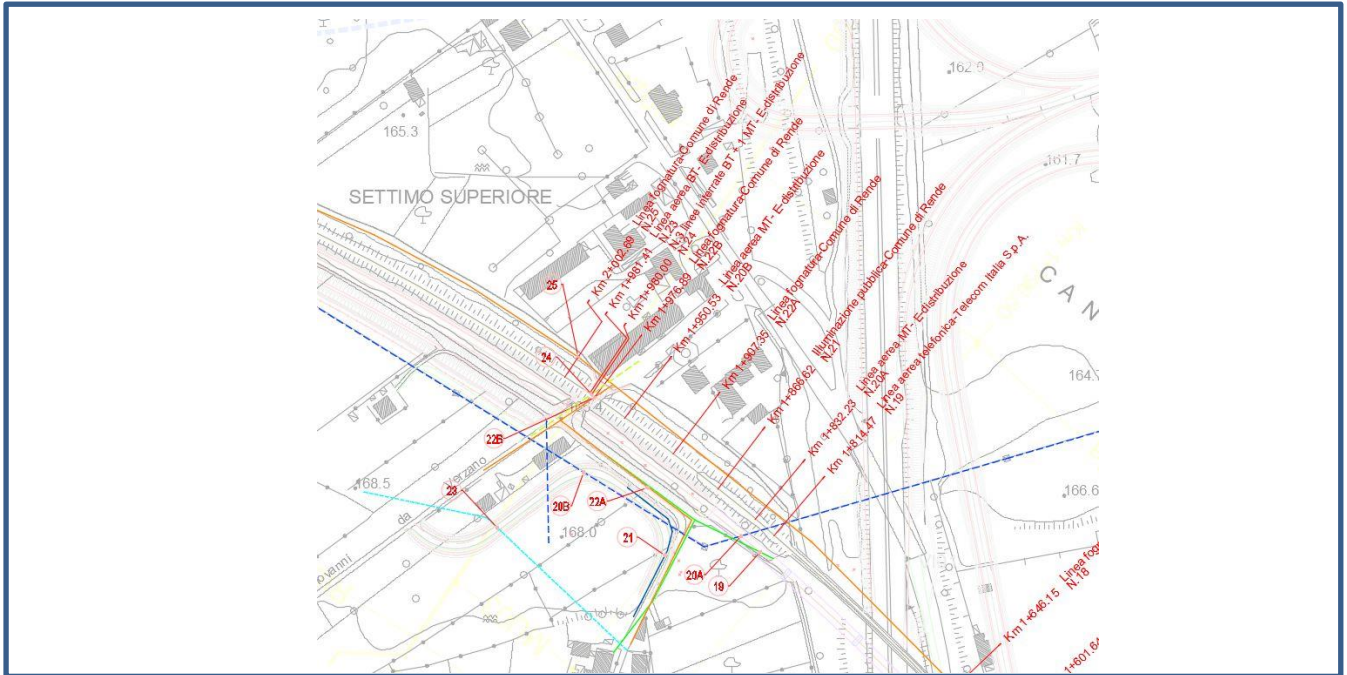
Scheda N°	22B	Codifica	ID8
ENTE GESTORE / CONVENZIONE N°	COMUNE DI RENDE		
TRATTA/LINEA	PAOLA - COSENZA		
TIPOLOGIA	IDRICO		
Opera di progetto interessata	Corpo stradale ferroviario (RI02a)		
Tipologia sottoservizio	Parallelismo	si	Attraversamento no
PROGRESSIVA DI PROGETTO	Km 1+976.89		
COMUNE	RENDE		
PLANIMETRIA DI RIFERIMENTO	RC1C.0.3.R.53.P5.SI.00.0.0.001.A		
DESCRIZIONE	PARALLELISMO LINEA FOGNATURA		

DOCUMENTAZIONE FOTOGRAFICA

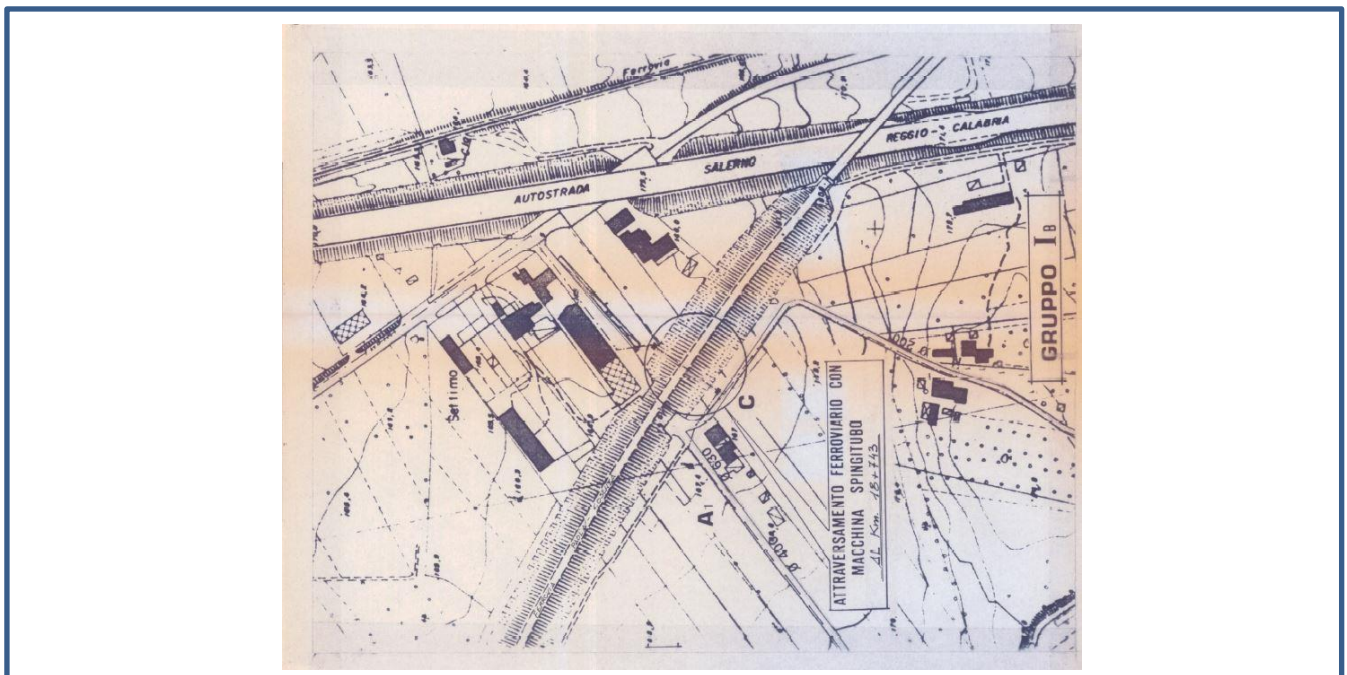


DOSSIER DI CENSIMENTO SOTTOSERVIZI

COMMESSA	LOTTO	CODIFICA	DOCUMENTO	REV.	FOGLIO
RC1C	03 R 53	RG	SI0000 001	B	62 di 268



CONVENZIONE N.76454



DOSSIER DI CENSIMENTO SOTTOSERVIZI

COMMESSA	LOTTO	CODIFICA	DOCUMENTO	REV.	FOGLIO
RC1C	03 R 53	RG	SI0000 001	B	63 di 268

SCHEDA CENSIMENTO SOTTOSERVIZIO

Scheda N°	23	Codifica	EL13
ENTE GESTORE / CONVENZIONE N°	E-distribuzione		
TRATTA/LINEA	PAOLA - COSENZA		
TIPOLOGIA	ELETTRICO		
Opera di progetto interessata	Viabilità		
Tipologia sottoservizio	Parallelismo	no	Attraversamento si
PROGRESSIVA DI PROGETTO	Km 1+981.41		
COMUNE	RENDE		
PLANIMETRIA DI RIFERIMENTO	RC1C.0.3.R.53.P5.SI.00.0.0.001.A		
DESCRIZIONE	ATTRaversAMENTO LINEA AEREA BT		

DOCUMENTAZIONE FOTOGRAFICA



DOSSIER DI CENSIMENTO SOTTOSERVIZI

COMMESSA	LOTTO	CODIFICA	DOCUMENTO	REV.	FOGLIO
RC1C	03 R 53	RG	SI0000 001	B	65 di 268

SCHEDA CENSIMENTO SOTTOSERVIZIO

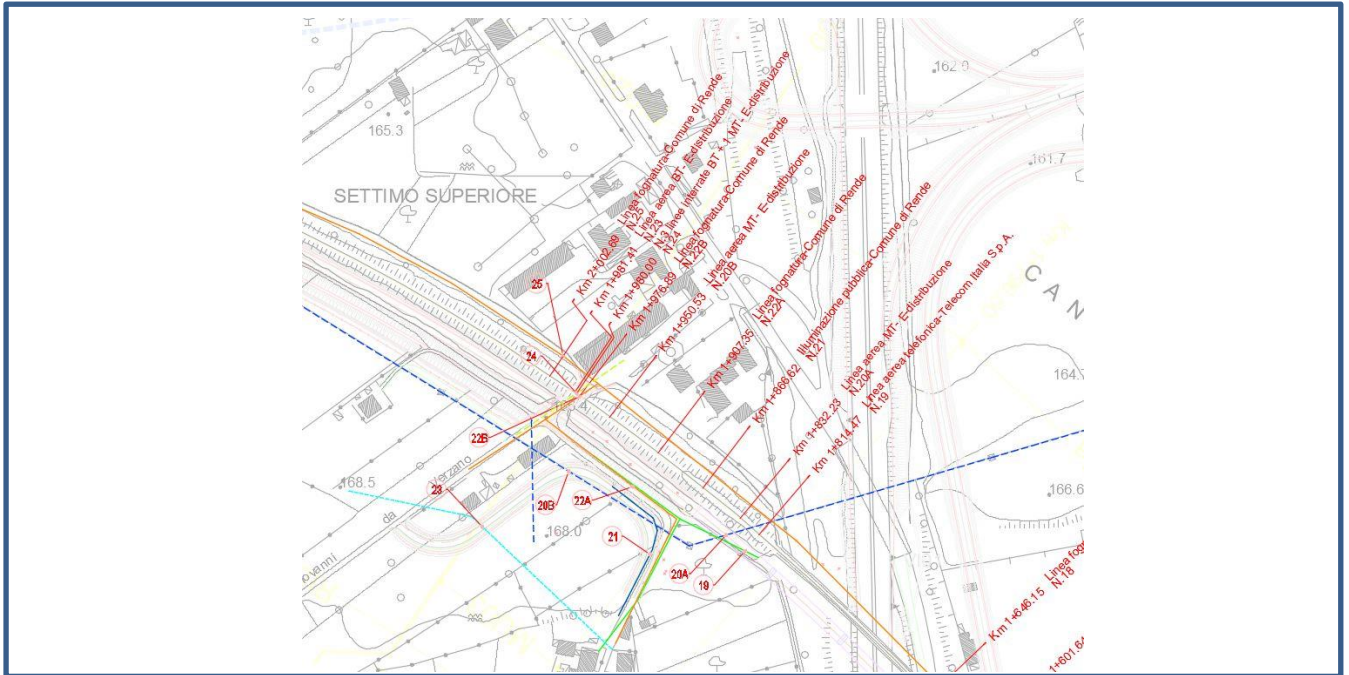
Scheda N°	24	Codifica	EL14
ENTE GESTORE / CONVENZIONE N°	E-distribuzione		
TRATTA/LINEA	PAOLA - COSENZA		
TIPOLOGIA	ELETTRICO		
Opera di progetto interessata	Corpo stradale ferroviario (RI02a)		
Tipologia sottoservizio	Parallelismo	no	Attraversamento si
PROGRESSIVA DI PROGETTO	Km 1+980.00		
COMUNE	RENDE		
PLANIMETRIA DI RIFERIMENTO	RC1C.0.3.R.53.P5.SI.00.0.0.001.A		
DESCRIZIONE	ATTRAVERSAMENT N.3 LINEE INTERRATE BT+1 LINEA MT		

DOCUMENTAZIONE FOTOGRAFICA



DOSSIER DI CENSIMENTO SOTTOSERVIZI

COMMESSA	LOTTO	CODIFICA	DOCUMENTO	REV.	FOGLIO
RC1C	03 R 53	RG	SI0000 001	B	66 di 268



DOSSIER DI CENSIMENTO SOTTOSERVIZI

COMMESSA	LOTTO	CODIFICA	DOCUMENTO	REV.	FOGLIO
RC1C	03 R 53	RG	SI0000 001	B	67 di 268

SCHEDA CENSIMENTO SOTTOSERVIZIO

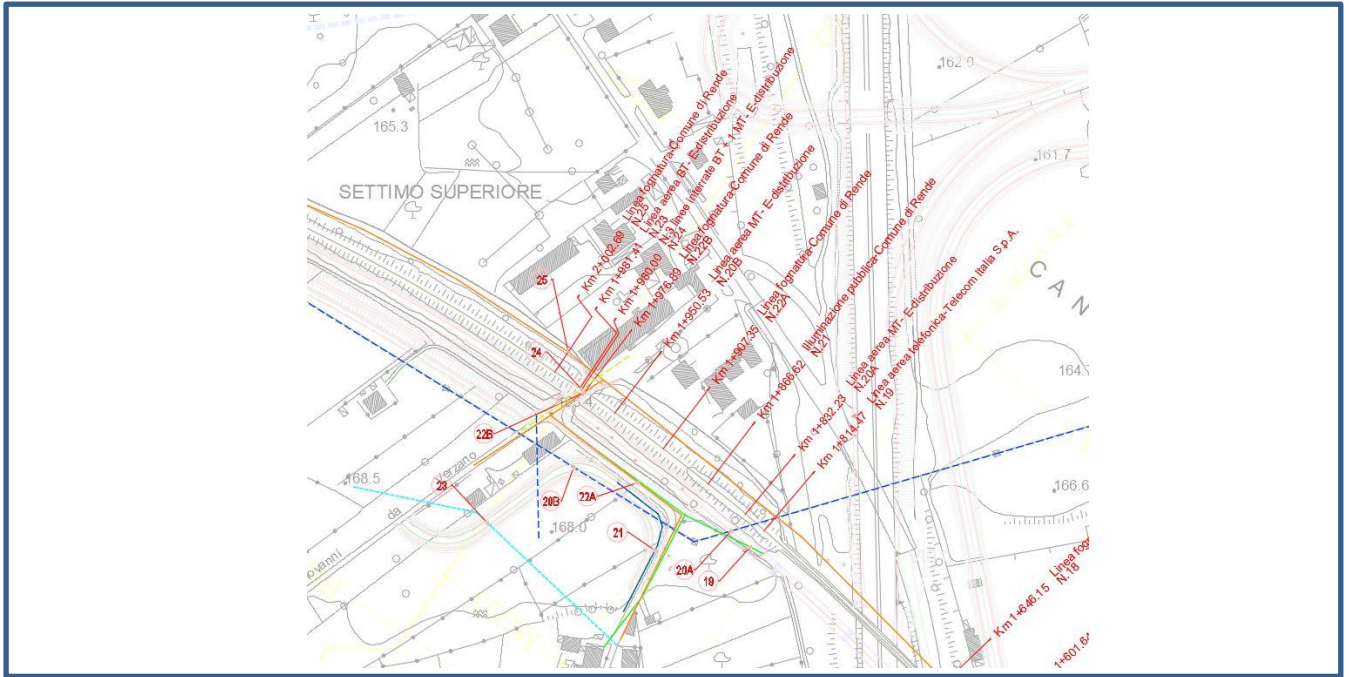
Scheda N°	25	Codifica	ID9
ENTE GESTORE / CONVENZIONE N°	COMUNE DI RENDE		
TRATTA/LINEA	PAOLA - COSENZA		
TIPOLOGIA	IDRICO		
Opera di progetto interessata	Corpo stradale ferroviario (RI02a)		
Tipologia sottoservizio	Parallelismo	no	Attraversamento si
PROGRESSIVA DI PROGETTO	Km 2+002.69		
COMUNE	RENDE		
PLANIMETRIA DI RIFERIMENTO	RC1C.0.3.R.53.P5.SI.00.0.0.001.A		
DESCRIZIONE	ATTRAVERSAMENTO LINEA FOGNATURA		

DOCUMENTAZIONE FOTOGRAFICA

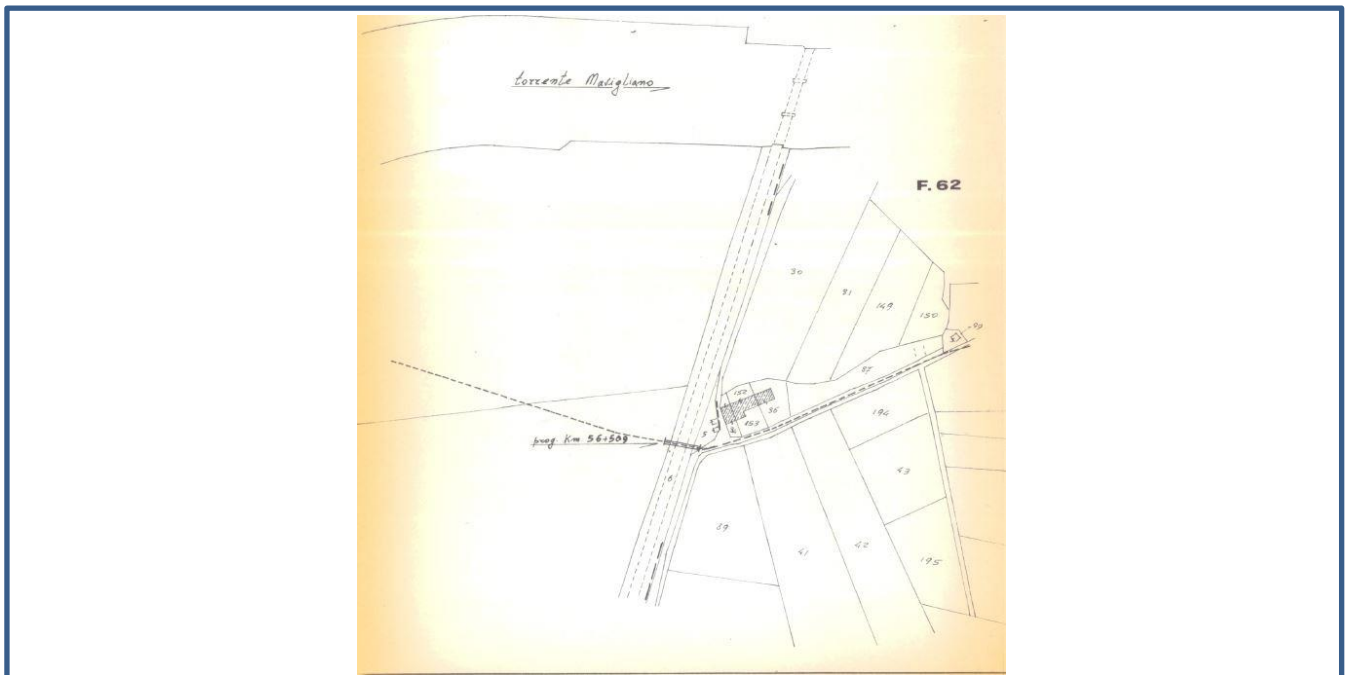


DOSSIER DI CENSIMENTO SOTTOSERVIZI

COMMESSA	LOTTO	CODIFICA	DOCUMENTO	REV.	FOGLIO
RC1C	03 R 53	RG	SI0000 001	B	68 di 268



CONVENZIONE N.84866



DOSSIER DI CENSIMENTO SOTTOSERVIZI

COMMESSA	LOTTO	CODIFICA	DOCUMENTO	REV.	FOGLIO
RC1C	03 R 53	RG	SI0000 001	B	69 di 268

SCHEDA CENSIMENTO SOTTOSERVIZIO

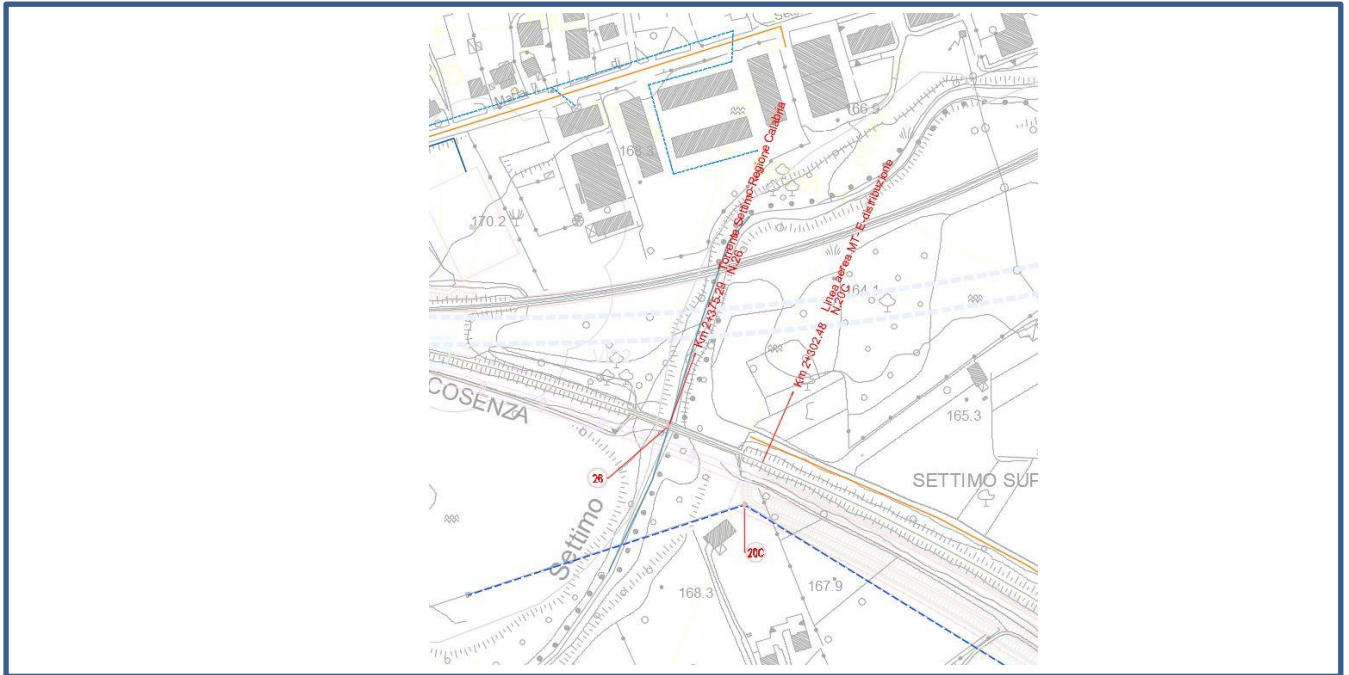
Scheda N°	26	Codifica	ID10
ENTE GESTORE / CONVENZIONE N°	REGIONE CALABRIA		
TRATTA/LINEA	PAOLA - COSENZA		
TIPOLOGIA	IDRICO		
Opera di progetto interessata	Viadotto (VI02a)		
Tipologia sottoservizio	Parallelismo	no	Attraversamento si
PROGRESSIVA DI PROGETTO	Km 2+375.29		
COMUNE	RENDE-MONTALTO UFFAGO		
PLANIMETRIA DI RIFERIMENTO	RC1C.0.3.R.53.P5.SI.00.0.0.001.A		
DESCRIZIONE	ATTRAVERSAMENTO TORRENTE SETTIMO		

DOCUMENTAZIONE FOTOGRAFICA



DOSSIER DI CENSIMENTO SOTTOSERVIZI

COMMESSA	LOTTO	CODIFICA	DOCUMENTO	REV.	FOGLIO
RC1C	03 R 53	RG	SI0000 001	B	70 di 268



DOSSIER DI CENSIMENTO SOTTOSERVIZI

COMMESSA	LOTTO	CODIFICA	DOCUMENTO	REV.	FOGLIO
RC1C	03 R 53	RG	SI0000 001	B	71 di 268

SCHEDA CENSIMENTO SOTTOSERVIZIO

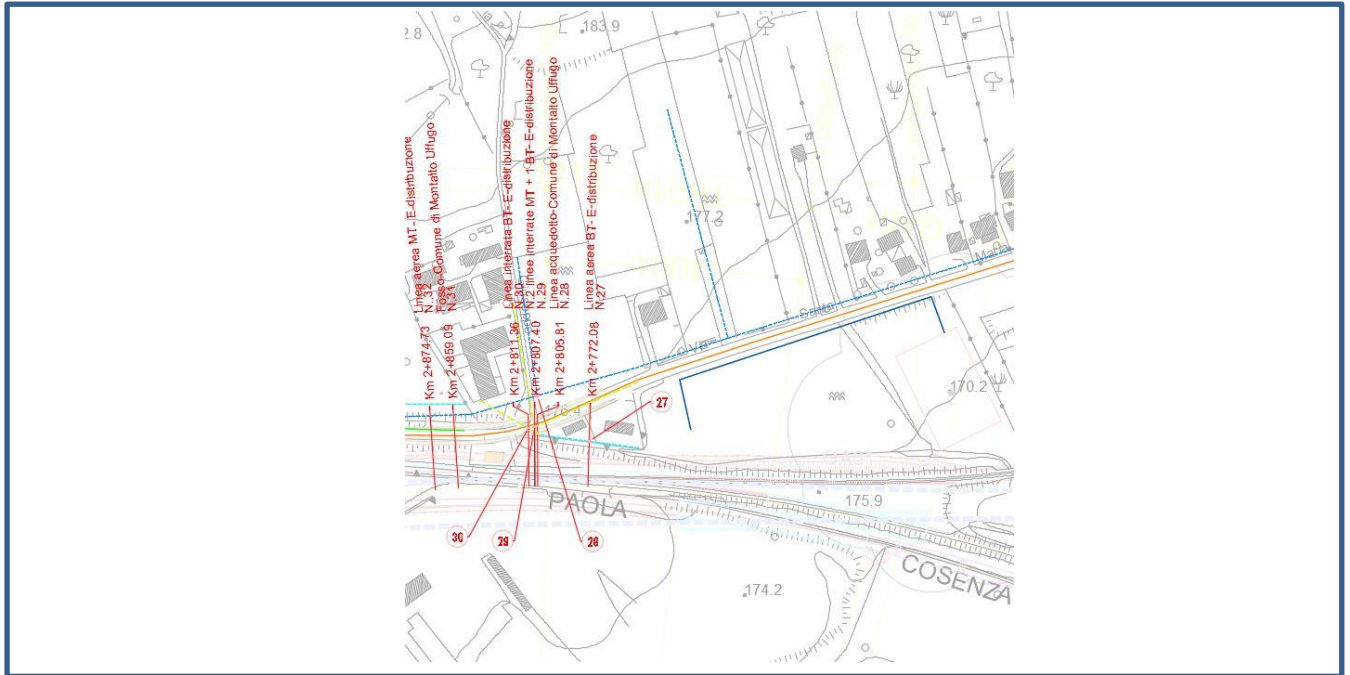
Scheda N°	27	Codifica	EL15
ENTE GESTORE / CONVENZIONE N°	E-distribuzione		
TRATTA/LINEA	PAOLA-COSENZA		
TIPOLOGIA	ELETTRICO		
Opera di progetto interessata	Corpo stradale ferroviario (TR01a)		
Tipologia sottoservizio	Parallelismo	si	Attraversamento no
PROGRESSIVA DI PROGETTO	Km 2+772.08		
COMUNE	MONTALTO UFFUGO		
PLANIMETRIA DI RIFERIMENTO	RC1C.0.3.R.53.P5.SI.00.0.0.001.A		
DESCRIZIONE	PARALLELISMO LINEA AEREA BT		

DOCUMENTAZIONE FOTOGRAFICA



DOSSIER DI CENSIMENTO SOTTOSERVIZI

COMMESSA	LOTTO	CODIFICA	DOCUMENTO	REV.	FOGLIO
RC1C	03 R 53	RG	SI0000 001	B	72 di 268




DOSSIER DI CENSIMENTO SOTTOSERVIZI

COMMESSA	LOTTO	CODIFICA	DOCUMENTO	REV.	FOGLIO
RC1C	03 R 53	RG	SI0000 001	B	73 di 268

SCHEDA CENSIMENTO SOTTOSERVIZIO

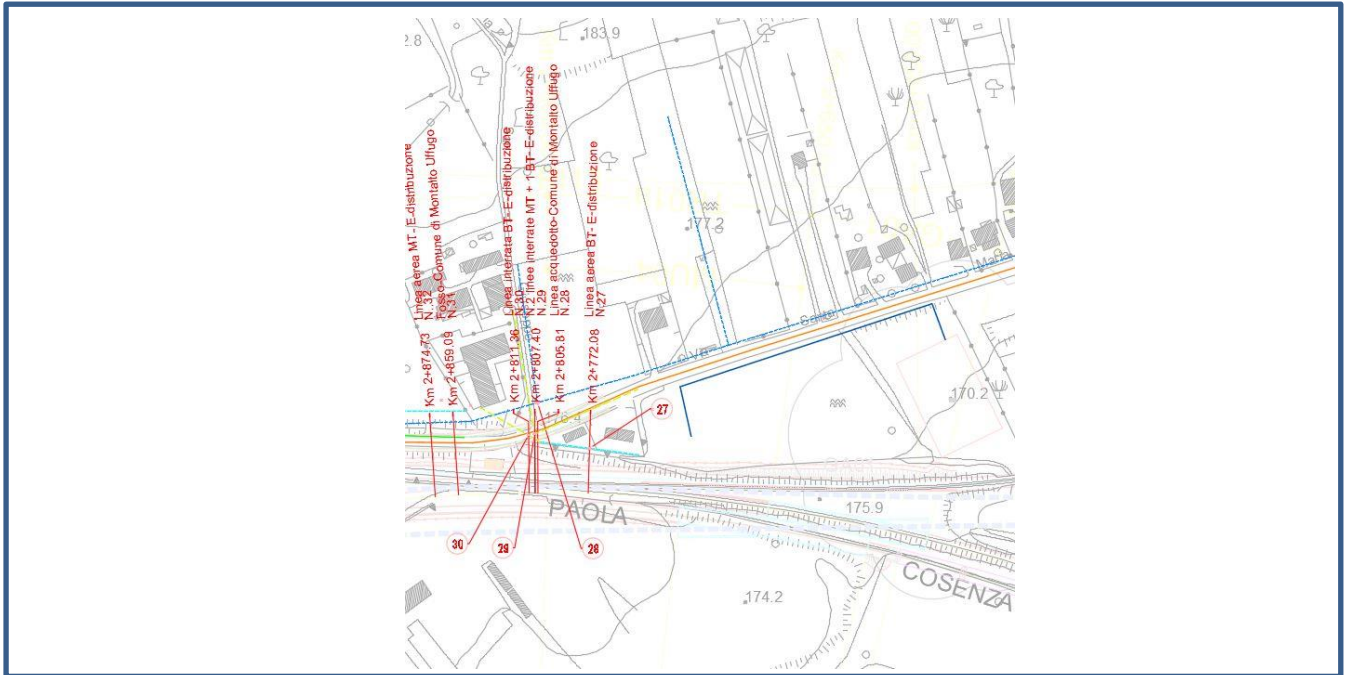
Scheda N°	28	Codifica	ID11
ENTE GESTORE / CONVENZIONE N°	COMUNE DI MONTALTO UFFUGO		
TRATTA/LINEA	PAOLA-COSENZA		
TIPOLOGIA	IDRICO		
Opera di progetto interessata	Corpo stradale ferroviario (RI03a)		
Tipologia sottoservizio	Parallelismo	si	Attraversamento no
PROGRESSIVA DI PROGETTO	Km 2+805.81		
COMUNE	MONTALTO UFFUGO		
PLANIMETRIA DI RIFERIMENTO	RC1C.0.3.R.53.P5.SI.00.0.0.001.A		
DESCRIZIONE	PARALLELISMO LINEA ACQUEDOTTO		

DOCUMENTAZIONE FOTOGRAFICA



DOSSIER DI CENSIMENTO SOTTOSERVIZI

COMMESSA	LOTTO	CODIFICA	DOCUMENTO	REV.	FOGLIO
RC1C	03 R 53	RG	SI0000 001	B	74 di 268



PLANIMETRIA RISCONTRO




DOSSIER DI CENSIMENTO SOTTOSERVIZI

COMMESSA	LOTTO	CODIFICA	DOCUMENTO	REV.	FOGLIO
RC1C	03 R 53	RG	SI0000 001	B	75 di 268

SCHEDA CENSIMENTO SOTTOSERVIZIO

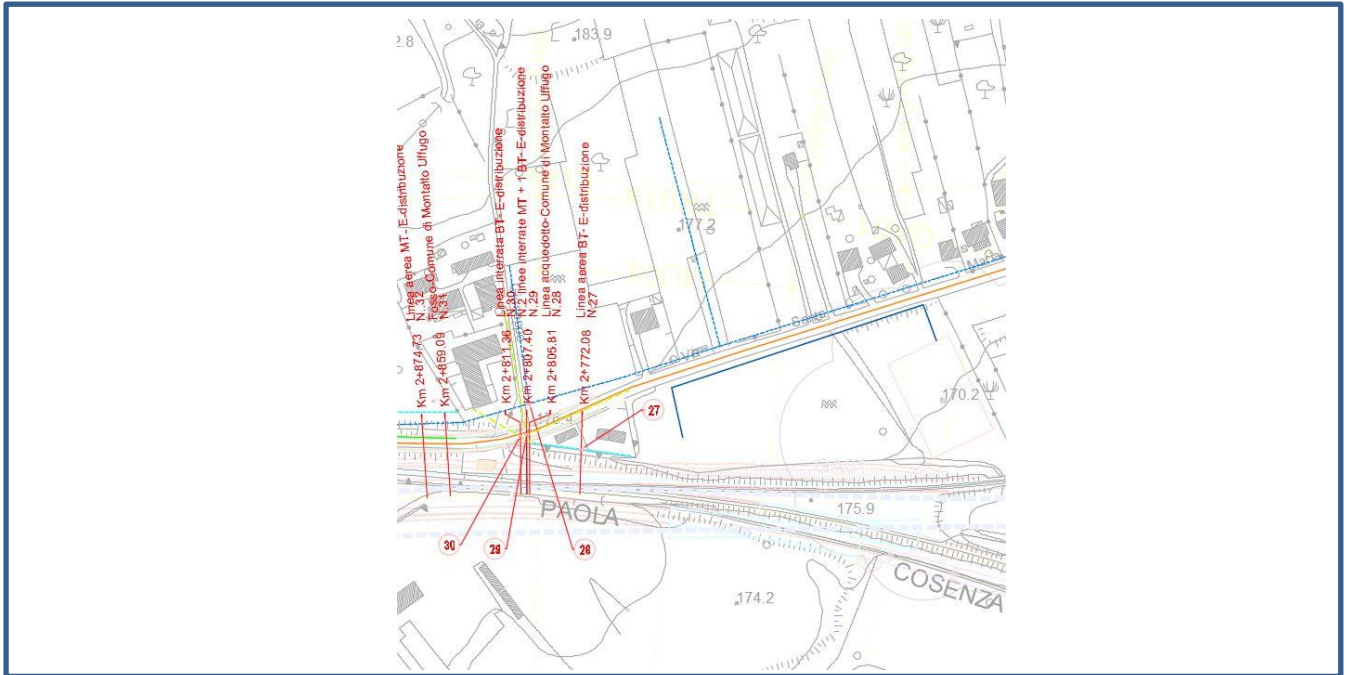
Scheda N°	29	Codifica	EL16
ENTE GESTORE / CONVENZIONE N°	E-distribuzione		
TRATTA/LINEA	PAOLA-COSENZA		
TIPOLOGIA	ELETTRICO		
Opera di progetto interessata	Viabilità		
Tipologia sottoservizio	Parallelismo	no	Attraversamento si
PROGRESSIVA DI PROGETTO	Km 2+807.40		
COMUNE	MONTALTO UFFUGO		
PLANIMETRIA DI RIFERIMENTO	RC1C.0.3.R.53.P5.SI.00.0.0.001.A		
DESCRIZIONE	ATTRAVERSAMENT N.2 LINEE INTERRATE MT+1 LINEA BT		

DOCUMENTAZIONE FOTOGRAFICA



DOSSIER DI CENSIMENTO SOTTOSERVIZI

COMMESSA	LOTTO	CODIFICA	DOCUMENTO	REV.	FOGLIO
RC1C	03 R 53	RG	SI0000 001	B	76 di 268



DOSSIER DI CENSIMENTO SOTTOSERVIZI

COMMESSA	LOTTO	CODIFICA	DOCUMENTO	REV.	FOGLIO
RC1C	03 R 53	RG	SI0000 001	B	77 di 268

SCHEDA CENSIMENTO SOTTOSERVIZIO

Scheda N°	30	Codifica	EL17
ENTE GESTORE / CONVENZIONE N°	E-distribuzione		
TRATTA/LINEA	PAOLA-COSENZA		
TIPOLOGIA	ELETTRICO		
Opera di progetto interessata	Viabilità		
Tipologia sottoservizio	Parallelismo	no	Attraversamento si
PROGRESSIVA DI PROGETTO	Km 2+811.36		
COMUNE	MONTALTO UFFUGO		
PLANIMETRIA DI RIFERIMENTO	RC1C.0.3.R.53.P5.SI.00.0.0.001.A		
DESCRIZIONE	ATTRAVERSAMENTO LINEA INTERRATA BT		

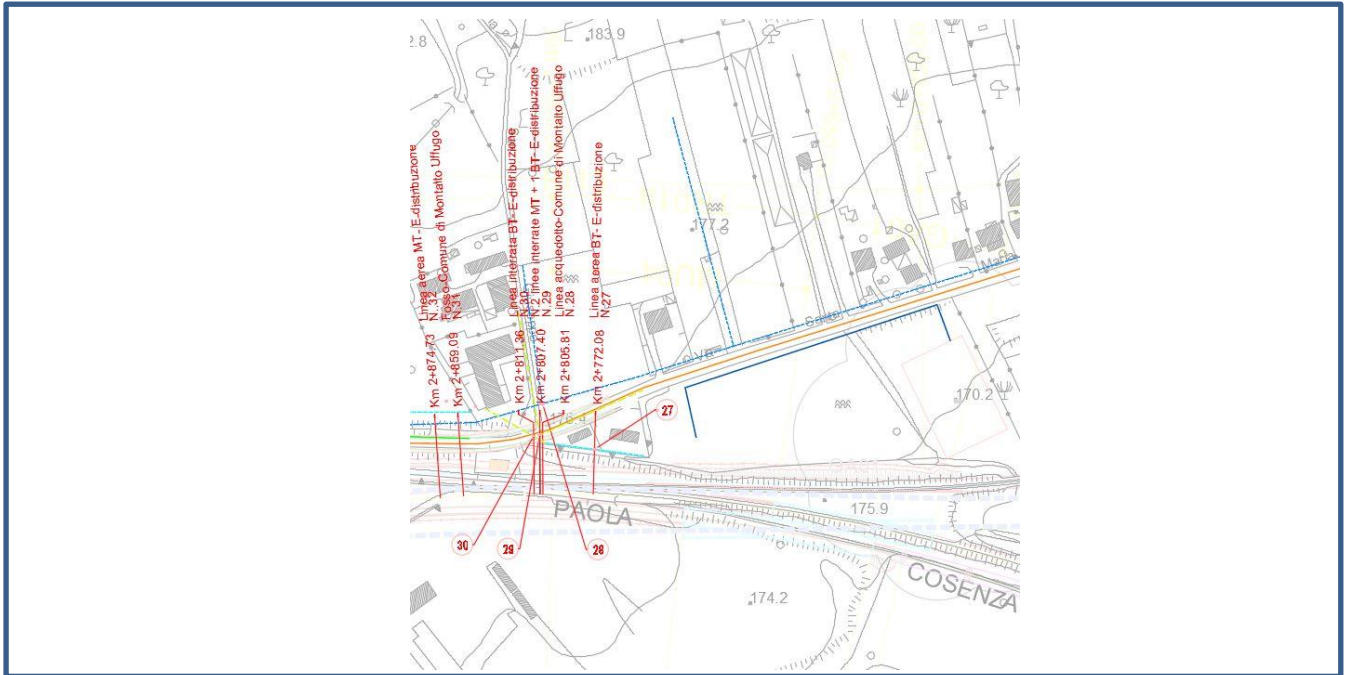
DOCUMENTAZIONE FOTOGRAFICA



LINEA COSENZA-PAOLA
NUOVA LINEA AV SALERNO – REGGIO CALABRIA
RADDOPPIO E VELOCIZZAZIONE TRATTA COSENZA – S.
LUCIDO/PAOLA
PROGETTO DI FATTIBILITÀ TECNICA ED ECONOMICA

DOSSIER DI CENSIMENTO SOTTOSERVIZI

COMMESSA	LOTTO	CODIFICA	DOCUMENTO	REV.	FOGLIO
RC1C	03 R 53	RG	SI0000 001	B	78 di 268



DOSSIER DI CENSIMENTO SOTTOSERVIZI

COMMESSA	LOTTO	CODIFICA	DOCUMENTO	REV.	FOGLIO
RC1C	03 R 53	RG	SI0000 001	B	79 di 268

SCHEDA CENSIMENTO SOTTOSERVIZIO

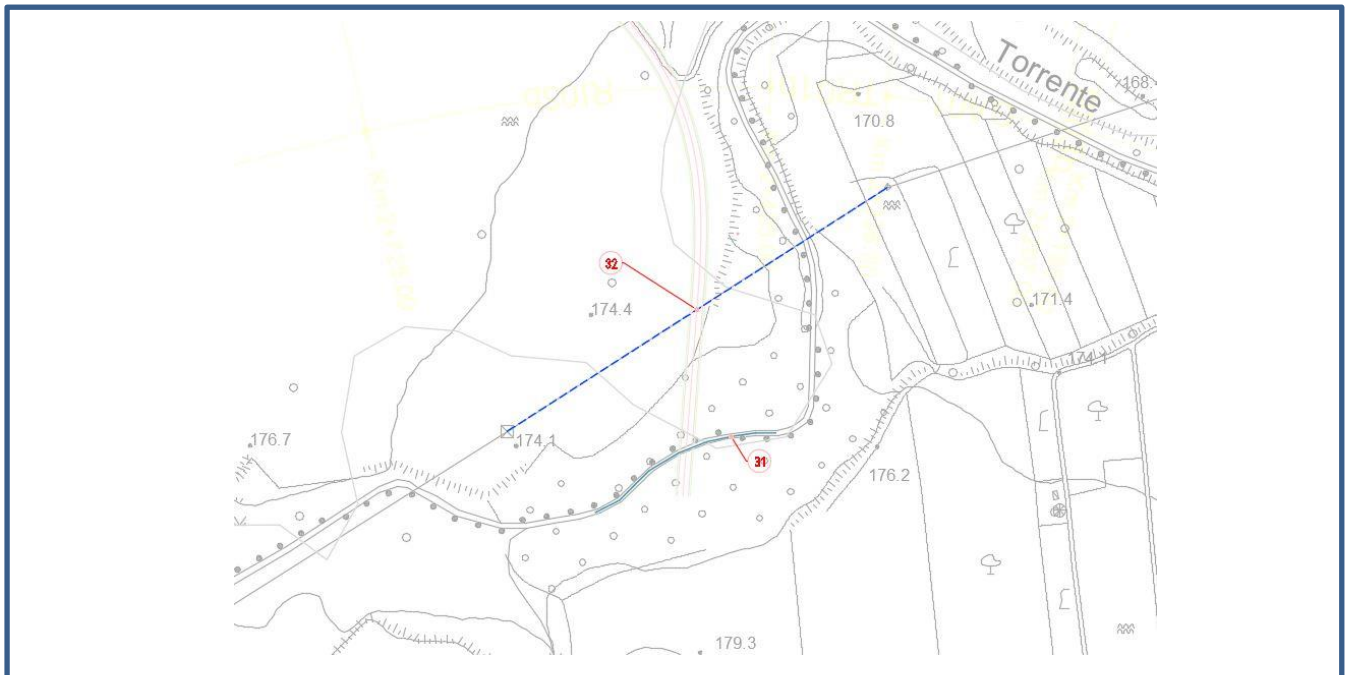
Scheda N°	31	Codifica	ID12
ENTE GESTORE / CONVENZIONE N°	REGIONE CALABRIA		
TRATTA/LINEA	PAOLA-COSENZA		
TIPOLOGIA	IDRICO		
Opera di progetto interessata	Viabilità		
Tipologia sottoservizio	Parallelismo	no	Attraversamento si
PROGRESSIVA DI PROGETTO	Km 2+859.09		
COMUNE	MONTALTO UFFUGO		
PLANIMETRIA DI RIFERIMENTO	RC1C.0.3.R.53.P5.SI.00.0.0.001.A		
DESCRIZIONE	ATTRAVERSAMENTO FOSSO		

DOCUMENTAZIONE FOTOGRAFICA



DOSSIER DI CENSIMENTO SOTTOSERVIZI

COMMESSA	LOTTO	CODIFICA	DOCUMENTO	REV.	FOGLIO
RC1C	03 R 53	RG	SI0000 001	B	80 di 268



DOSSIER DI CENSIMENTO SOTTOSERVIZI

COMMESSA	LOTTO	CODIFICA	DOCUMENTO	REV.	FOGLIO
RC1C	03 R 53	RG	SI0000 001	B	81 di 268

SCHEDA CENSIMENTO SOTTOSERVIZIO

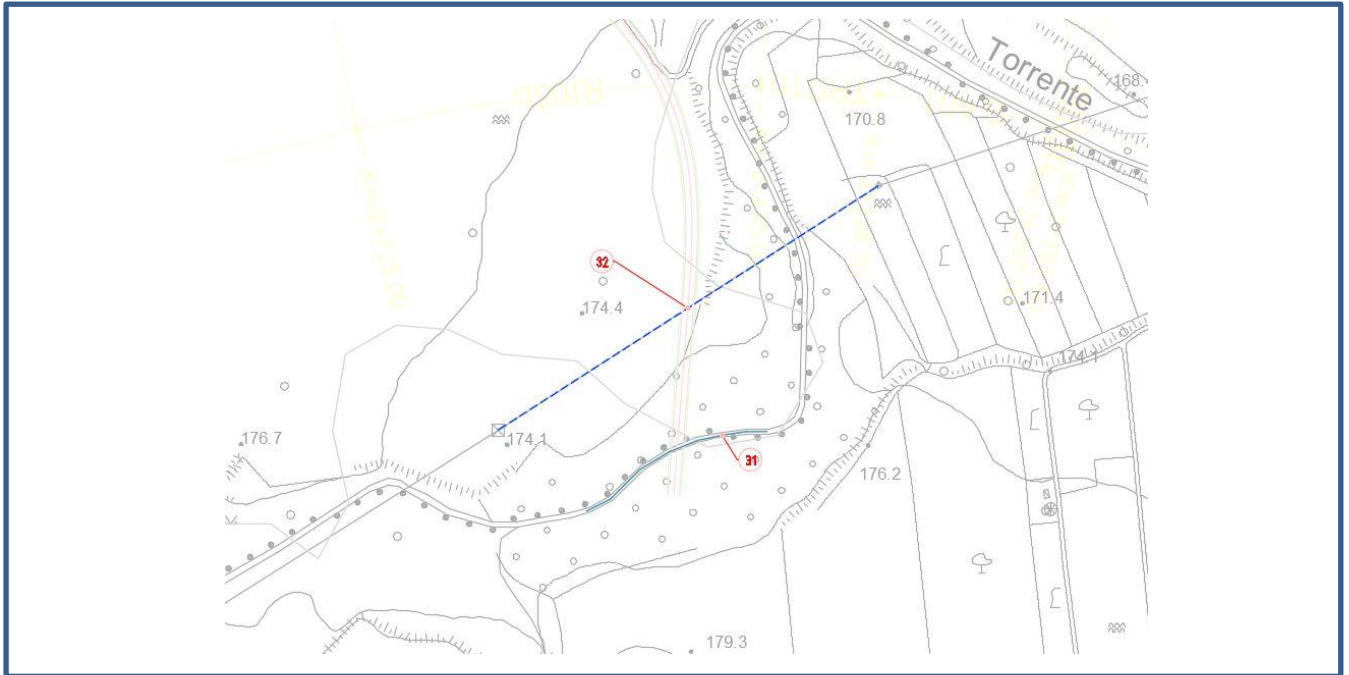
Scheda N°	32	Codifica	EL18
ENTE GESTORE / CONVENZIONE N°	E-distribuzione		
TRATTA/LINEA	PAOLA-COSENZA		
TIPOLOGIA	ELETTRICO		
Opera di progetto interessata	Viabilità		
Tipologia sottoservizio	Parallelismo	no	Attraversamento si
PROGRESSIVA DI PROGETTO	Km 2+874.73		
COMUNE	MONTALTO UFFUGO		
PLANIMETRIA DI RIFERIMENTO	RC1C.0.3.R.53.P5.SI.00.0.0.001.A		
DESCRIZIONE	ATTRAVERSAMENTO LINEA AEREA MT		

DOCUMENTAZIONE FOTOGRAFICA



DOSSIER DI CENSIMENTO SOTTOSERVIZI

COMMESSA	LOTTO	CODIFICA	DOCUMENTO	REV.	FOGLIO
RC1C	03 R 53	RG	SI0000 001	B	82 di 268



DOSSIER DI CENSIMENTO SOTTOSERVIZI

COMMESSA	LOTTO	CODIFICA	DOCUMENTO	REV.	FOGLIO
RC1C	03 R 53	RG	SI0000 001	B	83 di 268

SCHEDA CENSIMENTO SOTTOSERVIZIO

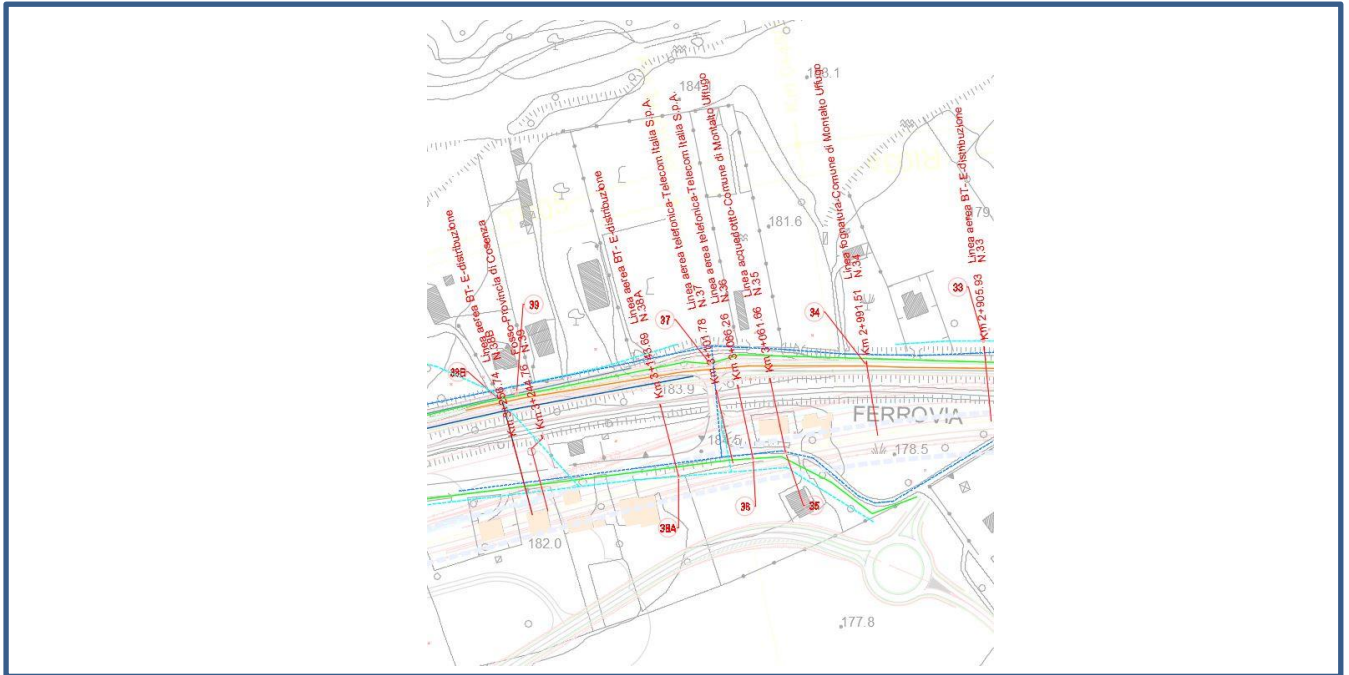
Scheda N°	33	Codifica	EL19
ENTE GESTORE / CONVENZIONE N°	E-distribuzione		
TRATTA/LINEA	PAOLA-COSENZA		
TIPOLOGIA	ELETTRICO		
Opera di progetto interessata	Corpo stradale ferroviario (RI03a)		
Tipologia sottoservizio	Parallelismo	si	Attraversamento no
PROGRESSIVA DI PROGETTO	Km 2+905.93		
COMUNE	MONTALTO UFFUGO		
PLANIMETRIA DI RIFERIMENTO	RC1C.0.3.R.53.P5.SI.00.0.0.001.A		
DESCRIZIONE	PARALLELISMO LINEA AEREA BT		

DOCUMENTAZIONE FOTOGRAFICA



DOSSIER DI CENSIMENTO SOTTOSERVIZI

COMMESSA	LOTTO	CODIFICA	DOCUMENTO	REV.	FOGLIO
RC1C	03 R	RG	SI0000 001	B	84 di 268
	53				



DOSSIER DI CENSIMENTO SOTTOSERVIZI

COMMESSA	LOTTO	CODIFICA	DOCUMENTO	REV.	FOGLIO
RC1C	03 R 53	RG	SI0000 001	B	85 di 268

SCHEDA CENSIMENTO SOTTOSERVIZIO

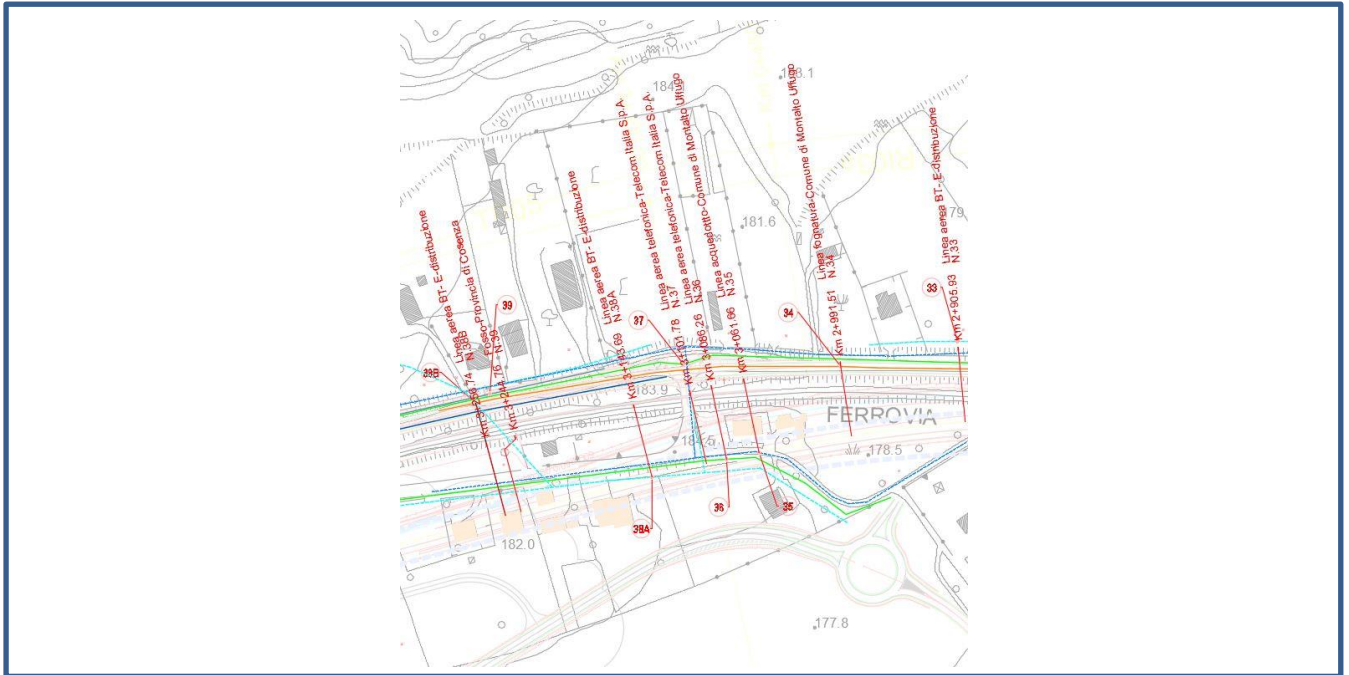
Scheda N°	34	Codifica	ID13
ENTE GESTORE / CONVENZIONE N°	COMUNE DI MONTALTO UFFUGO		
TRATTA/LINEA	PAOLA-COSENZA		
TIPOLOGIA	IDRICO		
Opera di progetto interessata	Viabilità		
Tipologia sottoservizio	Parallelismo	no	Attraversamento si
PROGRESSIVA DI PROGETTO	Km 2+991.51		
COMUNE	MONTALTO UFFUGO		
PLANIMETRIA DI RIFERIMENTO	RC1C.0.3.R.53.P5.SI.00.0.0.001.A		
DESCRIZIONE	ATTRAVERSAMENTO LINEA FOGNATURA		

DOCUMENTAZIONE FOTOGRAFICA



DOSSIER DI CENSIMENTO SOTTOSERVIZI

COMMESSA	LOTTO	CODIFICA	DOCUMENTO	REV.	FOGLIO
RC1C	03 R 53	RG	SI0000 001	B	86 di 268



PLANIMETRIA RISCONTRO



DOSSIER DI CENSIMENTO SOTTOSERVIZI

COMMESSA	LOTTO	CODIFICA	DOCUMENTO	REV.	FOGLIO
RC1C	03 R 53	RG	SI0000 001	B	87 di 268

SCHEDA CENSIMENTO SOTTOSERVIZIO

Scheda N°	35	Codifica	ID14
ENTE GESTORE / CONVENZIONE N°	COMUNE DI MONTALTO UFFUGO		
TRATTA/LINEA	PAOLA-COSENZA		
TIPOLOGIA	IDRICO		
Opera di progetto interessata	Corpo stradale ferroviario (RI03a)		
Tipologia sottoservizio	Parallelismo	no	Attraversamento si
PROGRESSIVA DI PROGETTO	Km 2+991.51		
COMUNE	MONTALTO UFFUGO		
PLANIMETRIA DI RIFERIMENTO	RC1C.0.3.R.53.P5.SI.00.0.0.001.A		
DESCRIZIONE	ATTRAVERSAMENTO LINEA ACQUEDOTTO		

DOCUMENTAZIONE FOTOGRAFICA



DOSSIER DI CENSIMENTO SOTTOSERVIZI

COMMESSA	LOTTO	CODIFICA	DOCUMENTO	REV.	FOGLIO
RC1C	03 R 53	RG	SI0000 001	B	89 di 268

SCHEDA CENSIMENTO SOTTOSERVIZIO

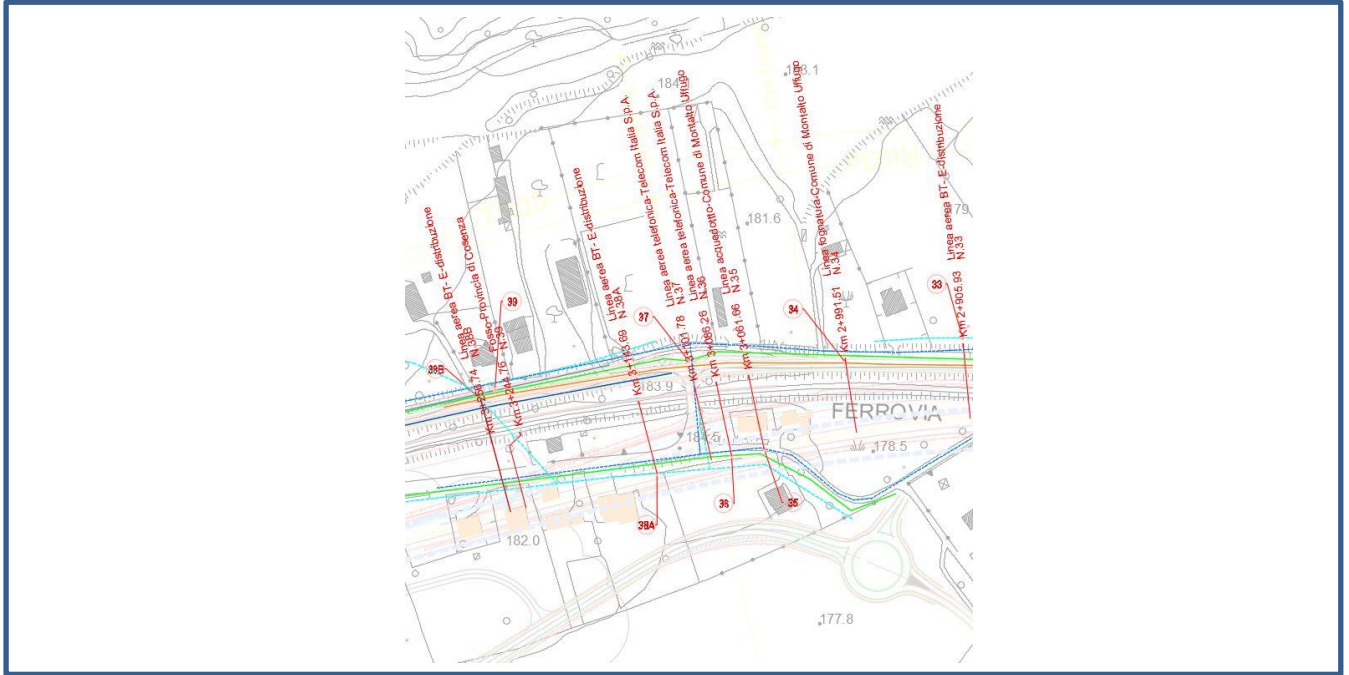
Scheda N°	36	Codifica	T5
ENTE GESTORE / CONVENZIONE N°	TELECOM ITALIA S.P.A.		
TRATTA/LINEA	PAOLA-COSENZA		
TIPOLOGIA	TELEFONICO		
Opera di progetto interessata	Corpo stradale ferroviario (RI03a)		
Tipologia sottoservizio	Parallelismo	no	Attraversamento si
PROGRESSIVA DI PROGETTO	Km 3+086.26		
COMUNE	MONTALTO UFFUGO		
PLANIMETRIA DI RIFERIMENTO	RC1C.0.3.R.53.P5.SI.00.0.0.001.A		
DESCRIZIONE	ATTRAVERSAMENTO LINEA AEREA TELEFONICA		

DOCUMENTAZIONE FOTOGRAFICA



DOSSIER DI CENSIMENTO SOTTOSERVIZI

COMMESSA	LOTTO	CODIFICA	DOCUMENTO	REV.	FOGLIO
RC1C	03 R 53	RG	SI0000 001	B	90 di 268



PLANIMETRIA RISCONTRO



DOSSIER DI CENSIMENTO SOTTOSERVIZI

COMMESSA	LOTTO	CODIFICA	DOCUMENTO	REV.	FOGLIO
RC1C	03 R 53	RG	SI0000 001	B	91 di 268

SCHEDA CENSIMENTO SOTTOSERVIZIO

Scheda N°	37	Codifica	T6
ENTE GESTORE / CONVENZIONE N°	TELECOM ITALIA S.P.A.		
TRATTA/LINEA	PAOLA-COSENZA		
TIPOLOGIA	TELEFONICO		
Opera di progetto interessata	Viabilità		
Tipologia sottoservizio	Parallelismo	si	Attraversamento no
PROGRESSIVA DI PROGETTO	Km 3+101.78		
COMUNE	MONTALTO UFFUGO		
PLANIMETRIA DI RIFERIMENTO	RC1C.0.3.R.53.P5.SI.00.0.0.001.A		
DESCRIZIONE	PARALLELISMO LINEA AEREA TELEFONICA		

DOCUMENTAZIONE FOTOGRAFICA



DOSSIER DI CENSIMENTO SOTTOSERVIZI

COMMESSA	LOTTO	CODIFICA	DOCUMENTO	REV.	FOGLIO
RC1C	03 R 53	RG	SI0000 001	B	93 di 268

SCHEDA CENSIMENTO SOTTOSERVIZIO

Scheda N°	38A	Codifica	EL20
ENTE GESTORE / CONVENZIONE N°	E-distribuzione		
TRATTA/LINEA	PAOLA-COSENZA		
TIPOLOGIA	ELETTRICO		
Opera di progetto interessata	Corpo stradale ferroviario (TR02a)		
Tipologia sottoservizio	Parallelismo	no	Attraversamento si
PROGRESSIVA DI PROGETTO	Km 3+143.69		
COMUNE	MONTALTO UFFUGO		
PLANIMETRIA DI RIFERIMENTO	RC1C.0.3.R.53.P5.SI.00.0.0.001.A		
DESCRIZIONE	ATTRAVERSAMENTO LINEA AEREA BT		

DOCUMENTAZIONE FOTOGRAFICA



DOSSIER DI CENSIMENTO SOTTOSERVIZI

COMMESSA	LOTTO	CODIFICA	DOCUMENTO	REV.	FOGLIO
RC1C	03 R 53	RG	SI0000 001	B	95 di 268

SCHEDA CENSIMENTO SOTTOSERVIZIO

Scheda N°	38B	Codifica	EL21
ENTE GESTORE / CONVENZIONE N°	E-distribuzione		
TRATTA/LINEA	PAOLA-COSENZA		
TIPOLOGIA	ELETTRICO		
Opera di progetto interessata	Viabilità		
Tipologia sottoservizio	Parallelismo	no	Attraversamento si
PROGRESSIVA DI PROGETTO	Km 3+256.74		
COMUNE	MONTALTO UFFUGO		
PLANIMETRIA DI RIFERIMENTO	RC1C.0.3.R.53.P5.SI.00.0.0.001.A		
DESCRIZIONE	ATTRAVERSAMENTO LINEA AEREA BT		

DOCUMENTAZIONE FOTOGRAFICA



DOSSIER DI CENSIMENTO SOTTOSERVIZI

COMMESSA	LOTTO	CODIFICA	DOCUMENTO	REV.	FOGLIO
RC1C	03 R 53	RG	SI0000 001	B	97 di 268

SCHEDA CENSIMENTO SOTTOSERVIZIO

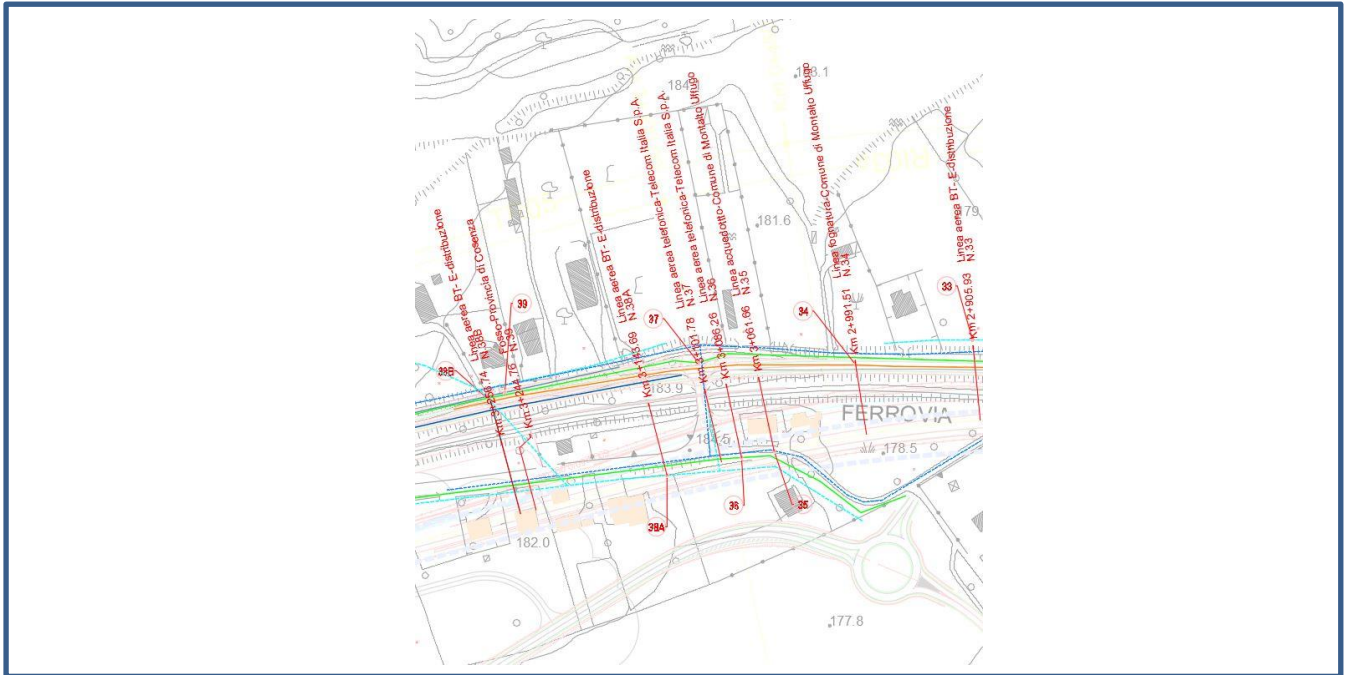
Scheda N°	39	Codifica	ID15
ENTE GESTORE / CONVENZIONE N°	PROVINCIA DI COSENZA		
TRATTA/LINEA	PAOLA-COSENZA		
TIPOLOGIA	IDRICO		
Opera di progetto interessata	Viabilità		
Tipologia sottoservizio	Parallelismo	no	Attraversamento si
PROGRESSIVA DI PROGETTO	Km 3+244.76		
COMUNE	MONTALTO UFFUGO		
PLANIMETRIA DI RIFERIMENTO	RC1C.0.3.R.53.P5.SI.00.0.0.001.A		
DESCRIZIONE	ATTRAVERSAMENTO FOSSO		

DOCUMENTAZIONE FOTOGRAFICA



DOSSIER DI CENSIMENTO SOTTOSERVIZI

COMMESSA	LOTTO	CODIFICA	DOCUMENTO	REV.	FOGLIO
RC1C	03 R 53	RG	SI0000 001	B	98 di 268



DOSSIER DI CENSIMENTO SOTTOSERVIZI

COMMESSA	LOTTO	CODIFICA	DOCUMENTO	REV.	FOGLIO
RC1C	03 R 53	RG	SI0000 001	B	99 di 268

SCHEDA CENSIMENTO SOTTOSERVIZIO

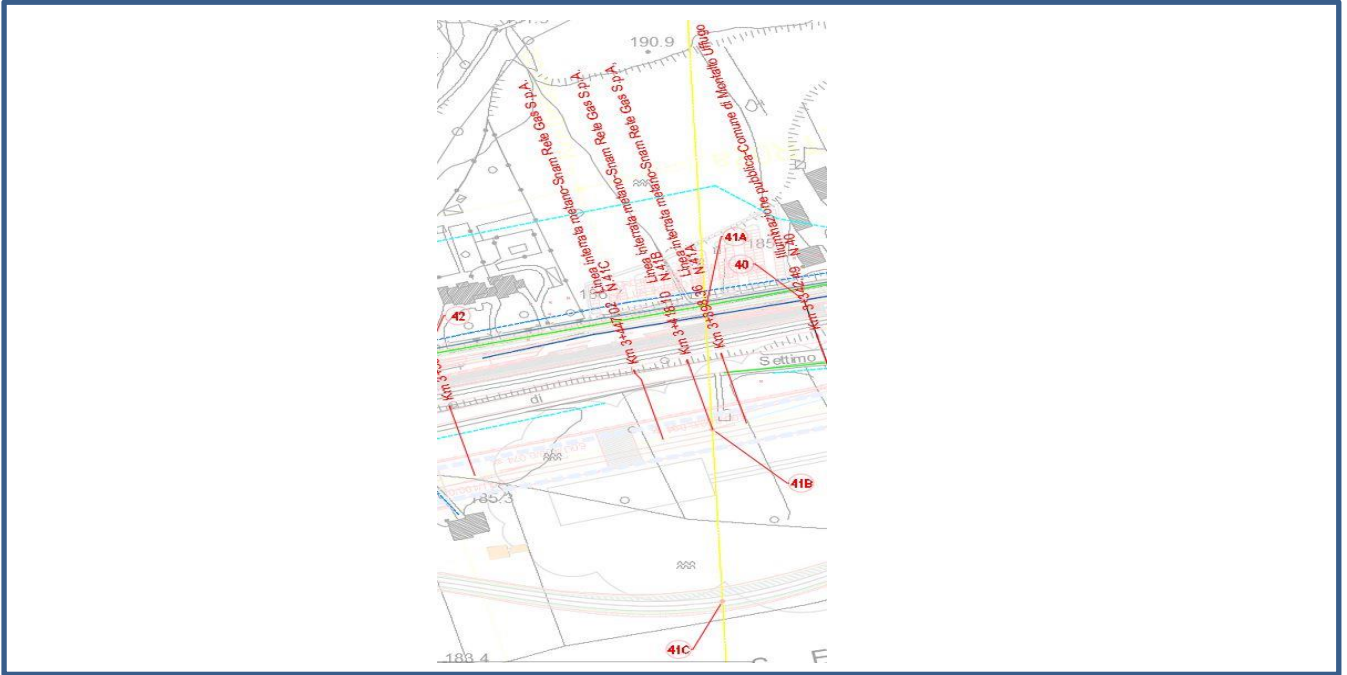
Scheda N°	40	Codifica	EL22
ENTE GESTORE / CONVENZIONE N°	COMUNE DI MONTALTO UFFUGO		
TRATTA/LINEA	PAOLA-COSENZA		
TIPOLOGIA	ELETTRICO		
Opera di progetto interessata	Viabilità		
Tipologia sottoservizio	Parallelismo	no	Attraversamento si
PROGRESSIVA DI PROGETTO	Km 3+342.49		
COMUNE	MONTALTO UFFUGO		
PLANIMETRIA DI RIFERIMENTO	RC1C.0.3.R.53.P5.SI.00.0.0.001.A		
DESCRIZIONE	ATTRAVERSAMENTO ILLUMINAZIONE PUBBLICA		

DOCUMENTAZIONE FOTOGRAFICA

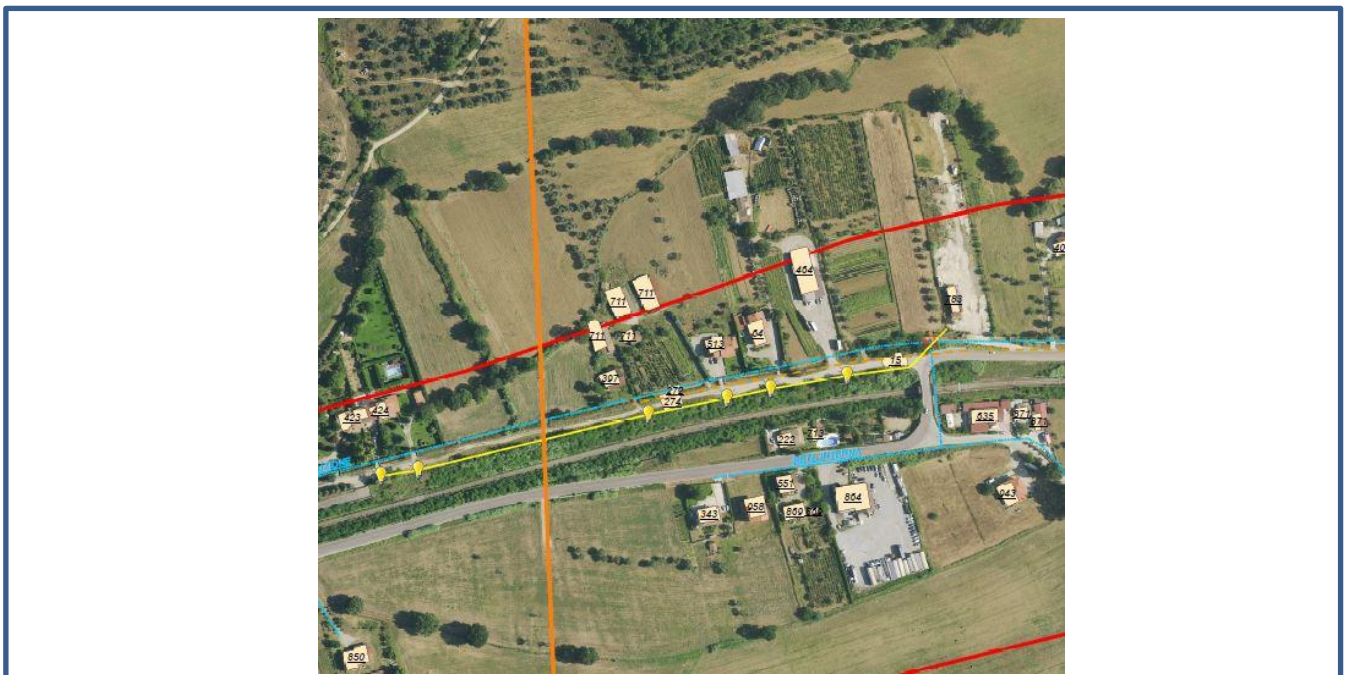


DOSSIER DI CENSIMENTO SOTTOSERVIZI

COMMESSA	LOTTO	CODIFICA	DOCUMENTO	REV.	FOGLIO
RC1C	03 R 53	RG	SI0000 001	B	100 di 268



RISCONTRO PLANIMETRIA



DOSSIER DI CENSIMENTO SOTTOSERVIZI

COMMESSA	LOTTO	CODIFICA	DOCUMENTO	REV.	FOGLIO
RC1C	03 R 53	RG	SI0000 001	B	101 di 268

SCHEDA CENSIMENTO SOTTOSERVIZIO

Scheda N°	41A	Codifica	MET2
ENTE GESTORE / CONVENZIONE N°	SNAM RETE GAS S.P.A.		
TRATTA/LINEA	PAOLA-COSENZA		
TIPOLOGIA	METANODOTTO		
Opera di progetto interessata	Viabilità		
Tipologia sottoservizio	Parallelismo	no	Attraversamento si
PROGRESSIVA DI PROGETTO	Km 3+398.36		
COMUNE	MONTALTO UFFUGO		
PLANIMETRIA DI RIFERIMENTO	RC1C.0.3.R.53.P5.SI.00.0.0.001.A		
DESCRIZIONE	ATTRAVERSAMENTO LINEA INTERRATA METANO PISTICCI-SANT EUFEMIA DN 400 50 BAR		

DOCUMENTAZIONE FOTOGRAFICA



DOSSIER DI CENSIMENTO SOTTOSERVIZI

COMMESSA	LOTTO	CODIFICA	DOCUMENTO	REV.	FOGLIO
RC1C	03 R 53	RG	SI0000 001	B	103 di 268

SCHEDA CENSIMENTO SOTTOSERVIZIO

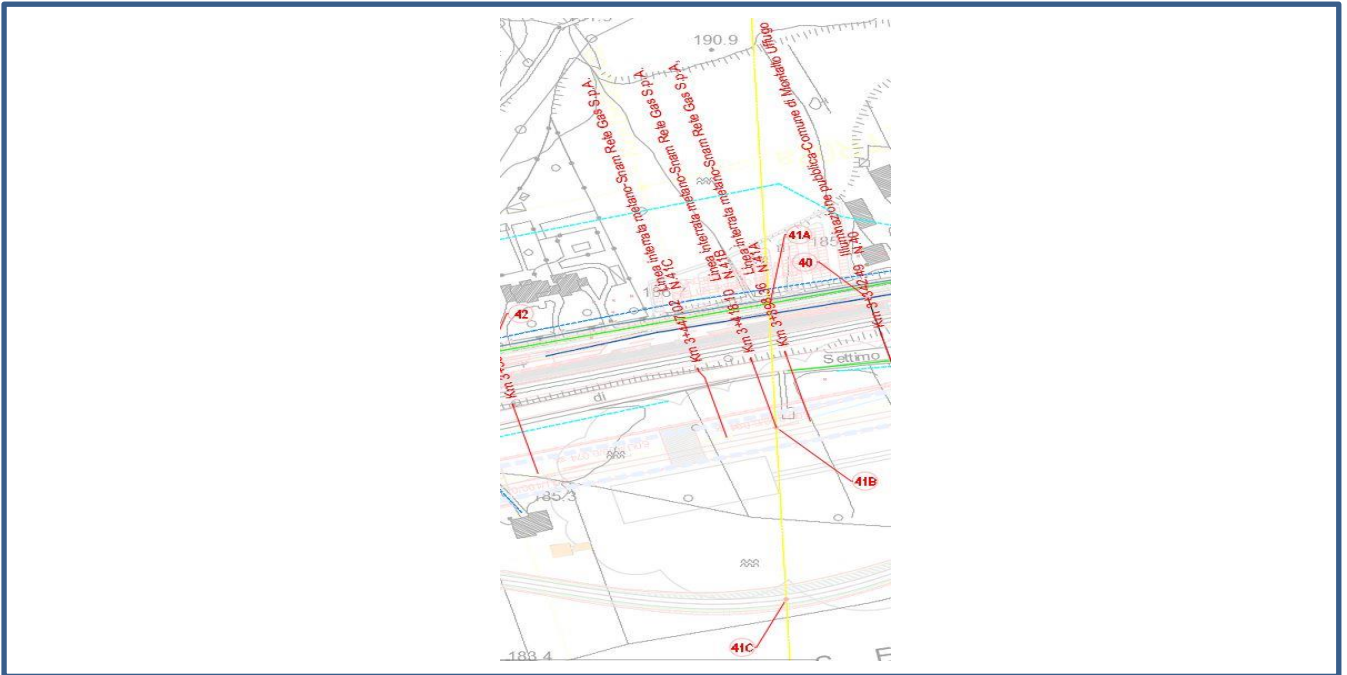
Scheda N°	41B	Codifica	MET3
ENTE GESTORE / CONVENZIONE N°	SNAM RETE GAS S.P.A.		
TRATTA/LINEA	PAOLA-COSENZA		
TIPOLOGIA	METANODOTTO		
Opera di progetto interessata	Corpo stradale ferroviario (TR02a)		
Tipologia sottoservizio	Parallelismo	no	Attraversamento si
PROGRESSIVA DI PROGETTO	Km 3+418.10		
COMUNE	MONTALTO UFFUGO		
PLANIMETRIA DI RIFERIMENTO	RC1C.0.3.R.53.P5.SI.00.0.0.001.A		
DESCRIZIONE	ATTRAVERSAMENTO LINEA INTERRATA METANO PISTICCI-SANT EUFEMIA DN 400 50 BAR		

DOCUMENTAZIONE FOTOGRAFICA

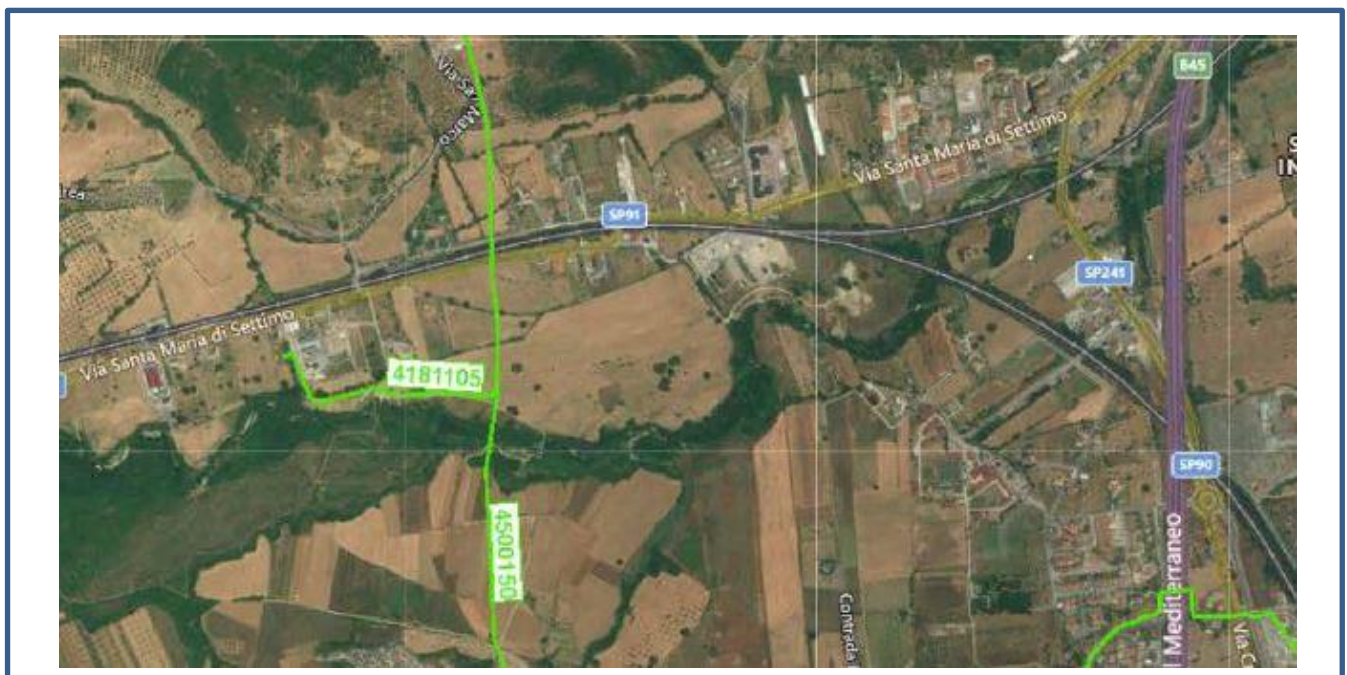


DOSSIER DI CENSIMENTO SOTTOSERVIZI

COMMESSA	LOTTO	CODIFICA	DOCUMENTO	REV.	FOGLIO
RC1C	03 R 53	RG	SI0000 001	B	104 di 268



RISCONTRO PLANIMETRIA



DOSSIER DI CENSIMENTO SOTTOSERVIZI

COMMESSA	LOTTO	CODIFICA	DOCUMENTO	REV.	FOGLIO
RC1C	03 R 53	RG	SI0000 001	B	105 di 268

SCHEDA CENSIMENTO SOTTOSERVIZIO

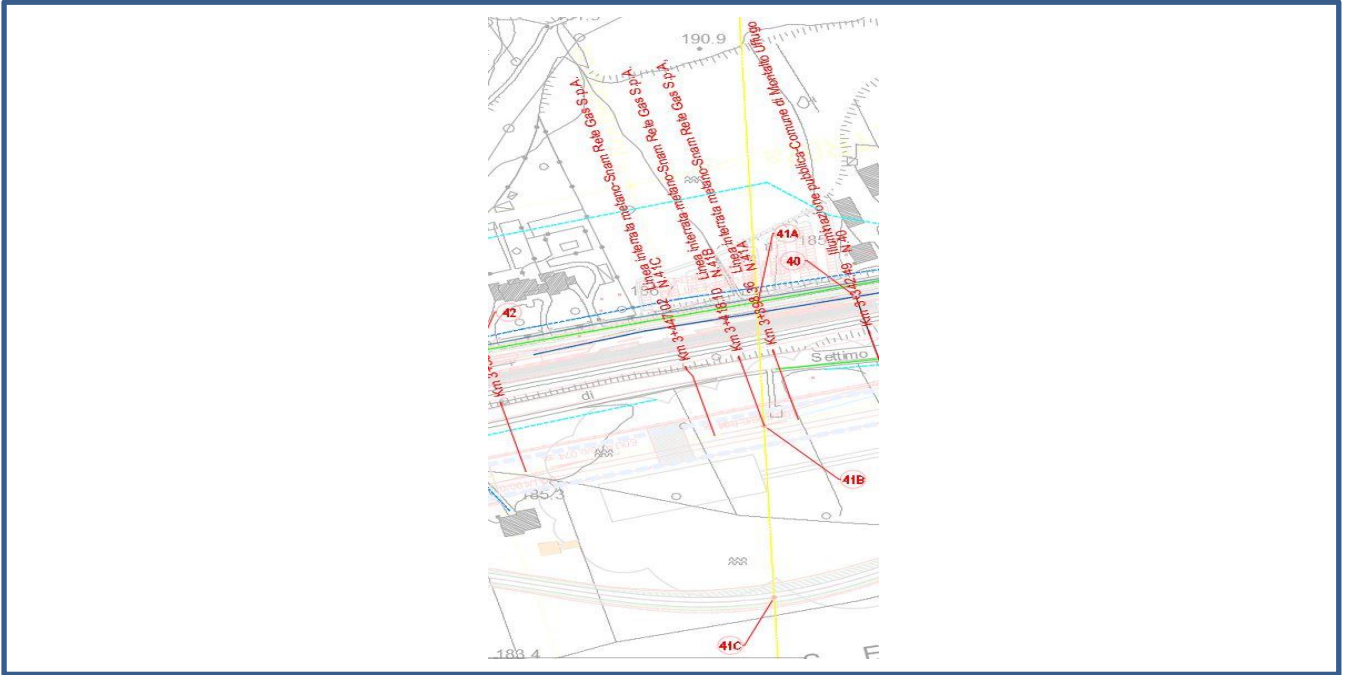
Scheda N°	41C	Codifica	MET4
ENTE GESTORE / CONVENZIONE N°	SNAM RETE GAS S.P.A.		
TRATTA/LINEA	PAOLA-COSENZA		
TIPOLOGIA	METANODOTTO		
Opera di progetto interessata	Viabilità		
Tipologia sottoservizio	Parallelismo	no	Attraversamento si
PROGRESSIVA DI PROGETTO	Km 3+447.02		
COMUNE	MONTALTO UFFUGO		
PLANIMETRIA DI RIFERIMENTO	RC1C.0.3.R.53.P5.SI.00.0.0.001.A		
DESCRIZIONE	ATTRAVERSAMENTO LINEA INTERRATA METANO PISTICCI-SANT EUFEMIA DN 400 50 BAR		

DOCUMENTAZIONE FOTOGRAFICA

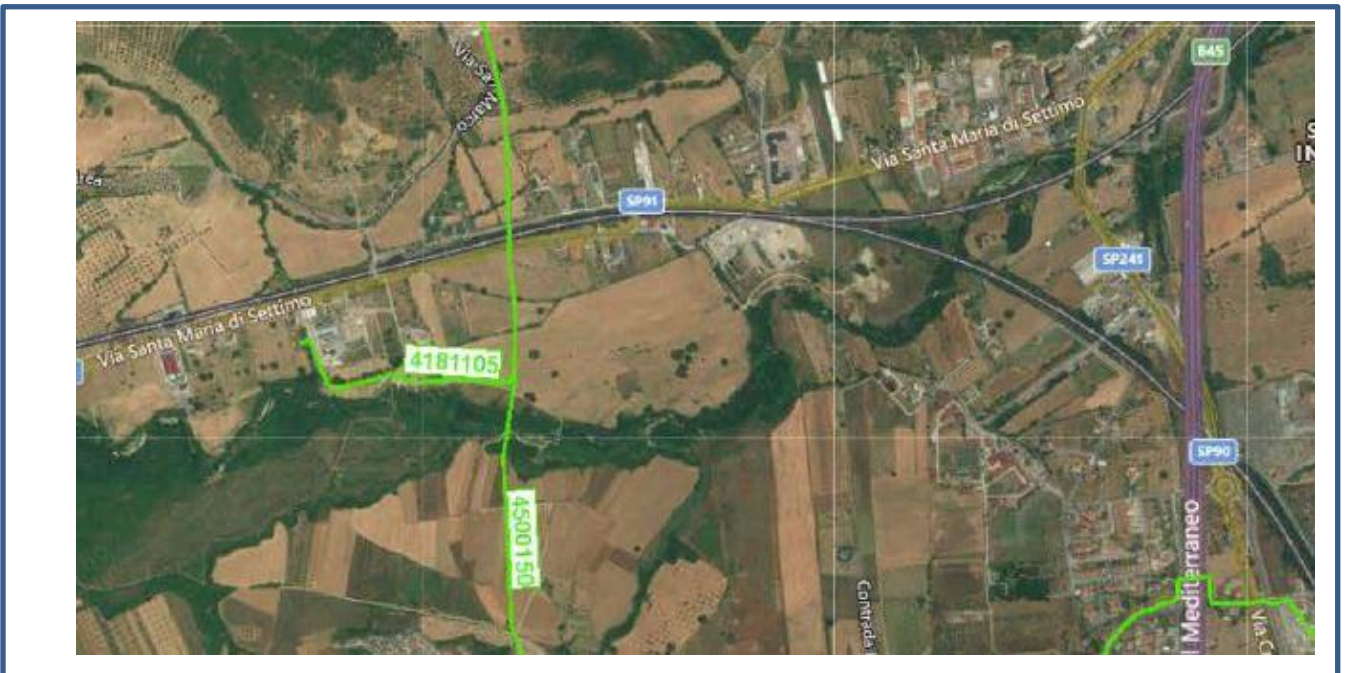


DOSSIER DI CENSIMENTO SOTTOSERVIZI

COMMESSA	LOTTO	CODIFICA	DOCUMENTO	REV.	FOGLIO
RC1C	03 R 53	RG	SI0000 001	B	106 di 268



RISCONTRO PLANIMETRIA



DOSSIER DI CENSIMENTO SOTTOSERVIZI

COMMESSA	LOTTO	CODIFICA	DOCUMENTO	REV.	FOGLIO
RC1C	03 R 53	RG	SI0000 001	B	107 di 268

SCHEDA CENSIMENTO SOTTOSERVIZIO

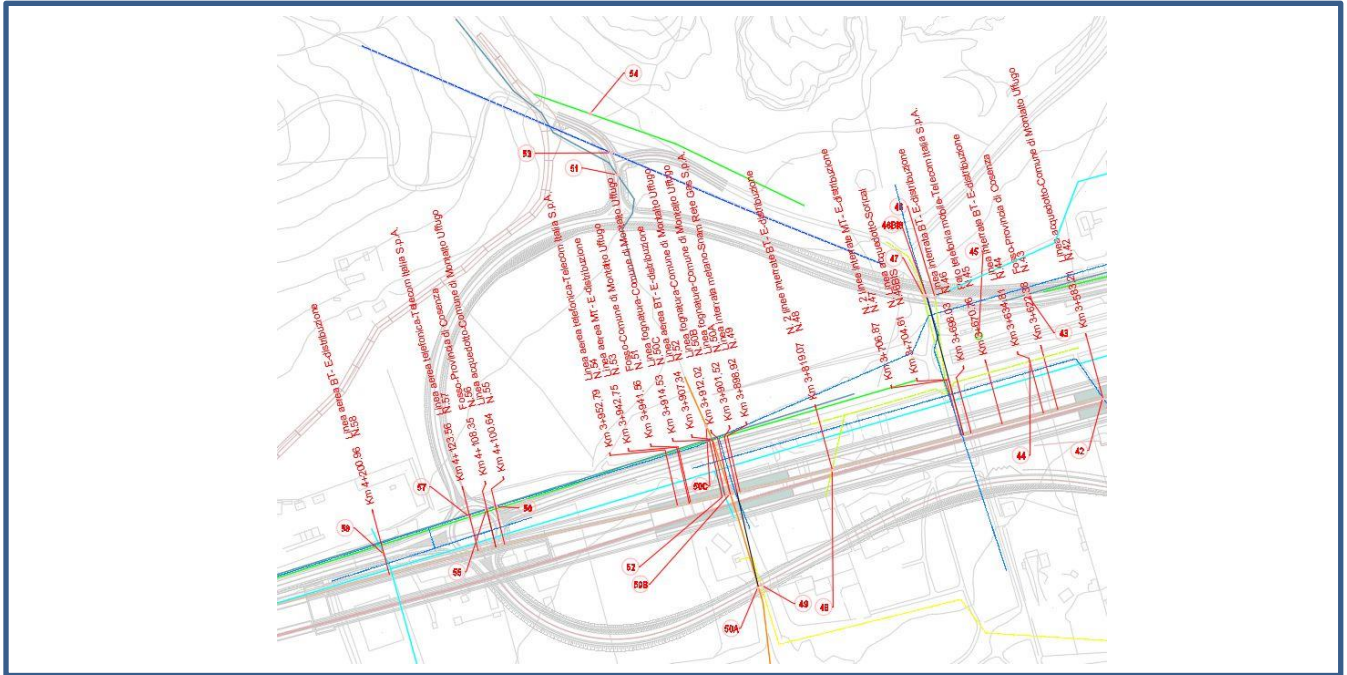
Scheda N°	42	Codifica	ID16
ENTE GESTORE / CONVENZIONE N°	COMUNE DI MONTALTO UFFUGO		
TRATTA/LINEA	PAOLA-COSENZA		
TIPOLOGIA	IDRICO		
Opera di progetto interessata	Corpo stradale ferroviario (FV01)		
Tipologia sottoservizio	Parallelismo	no	Attraversamento si
PROGRESSIVA DI PROGETTO	Km 3+583.21		
COMUNE	MONTALTO UFFUGO		
PLANIMETRIA DI RIFERIMENTO	RC1C.0.3.R.53.P5.SI.00.0.0.001.A		
DESCRIZIONE	ATTRAVERSAMENTO ACQUEDOTTO		

DOCUMENTAZIONE FOTOGRAFICA

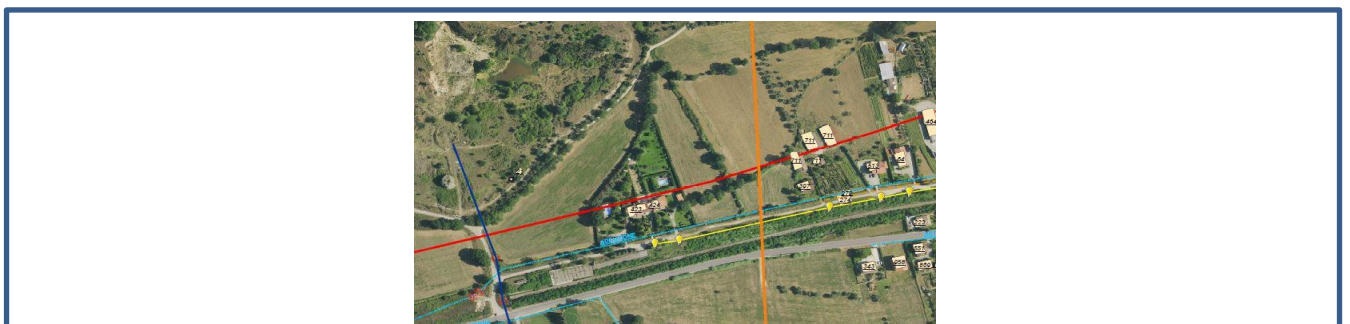
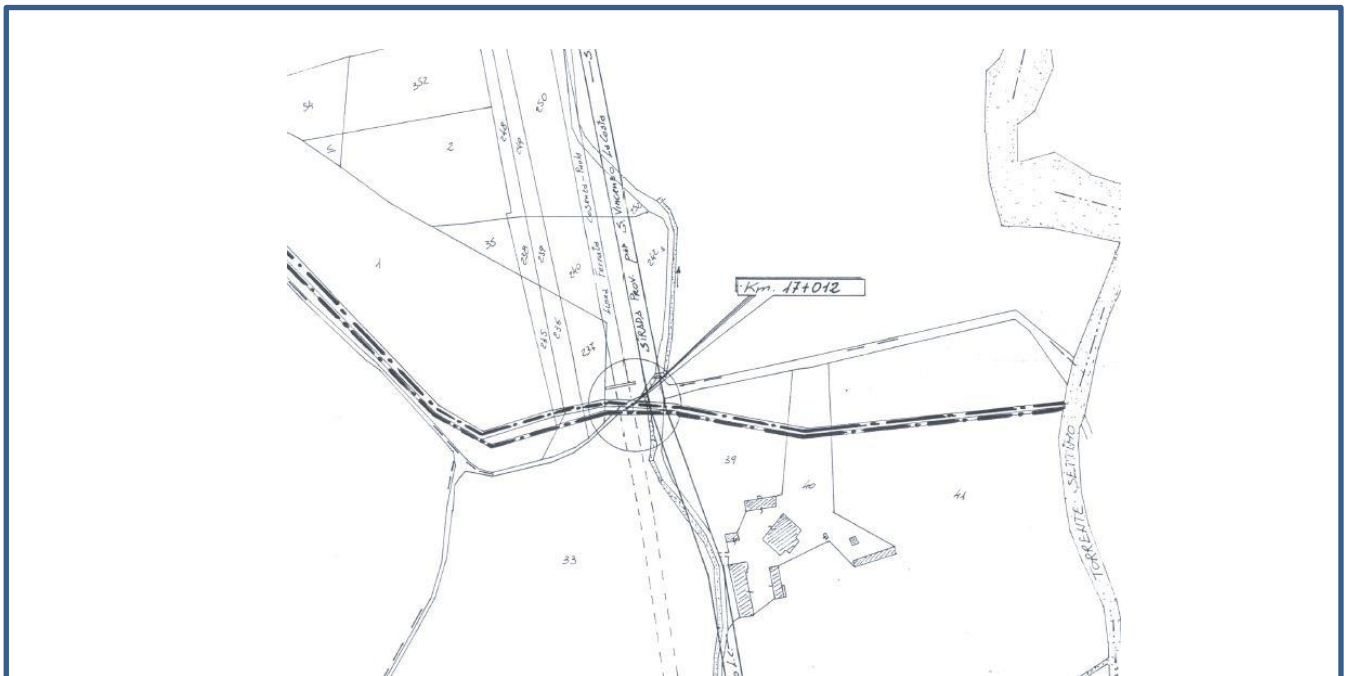


DOSSIER DI CENSIMENTO SOTTOSERVIZI

COMMESSA	LOTTO	CODIFICA	DOCUMENTO	REV.	FOGLIO
RC1C	03 R 53	RG	SI0000 001	B	108 di 268



CONVENZIONE N.15893



DOSSIER DI CENSIMENTO SOTTOSERVIZI

COMMESSA	LOTTO	CODIFICA	DOCUMENTO	REV.	FOGLIO
RC1C	03 R 53	RG	SI0000 001	B	109 di 268

SCHEDA CENSIMENTO SOTTOSERVIZIO

Scheda N°	43	Codifica	ID17
ENTE GESTORE / CONVENZIONE N°	PROVINCIA DI COSENZA		
TRATTA/LINEA	PAOLA-COSENZA		
TIPOLOGIA	IDRICO		
Opera di progetto interessata	Viabilità		
Tipologia sottoservizio	Parallelismo	si	Attraversamento no
PROGRESSIVA DI PROGETTO	Km 3+622.84		
COMUNE	MONTALTO UFFUGO		
PLANIMETRIA DI RIFERIMENTO	RC1C.0.3.R.53.P5.SI.00.0.0.001.A		
DESCRIZIONE	ATTRAVERSAMENTO FOSSO		

DOCUMENTAZIONE FOTOGRAFICA



DOSSIER DI CENSIMENTO SOTTOSERVIZI

COMMESSA	LOTTO	CODIFICA	DOCUMENTO	REV.	FOGLIO
RC1C	03 R 53	RG	SI0000 001	B	111 di 268

SCHEDA CENSIMENTO SOTTOSERVIZIO

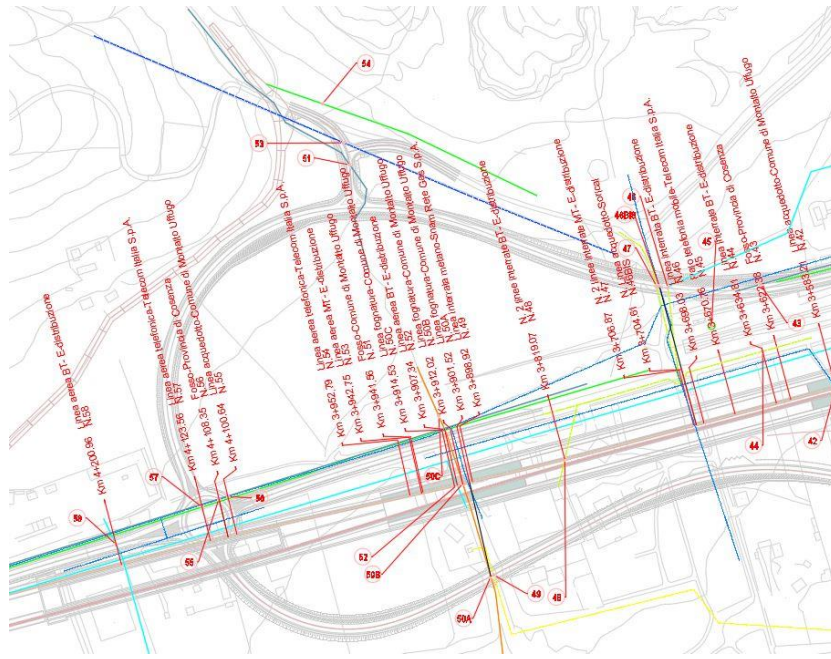
Scheda N°	44	Codifica	EL23
ENTE GESTORE / CONVENZIONE N°	TELECOM ITALIA S.P.A.		
TRATTA/LINEA	PAOLA-COSENZA		
TIPOLOGIA	ELETTRICO		
Opera di progetto interessata	Corpo stradale ferroviario (FV01)		
Tipologia sottoservizio	Parallelismo	si	Attraversamento no
PROGRESSIVA DI PROGETTO	Km 3+634.81		
COMUNE	MONTALTO UFFUGO		
PLANIMETRIA DI RIFERIMENTO	RC1C.0.3.R.53.P5.SI.00.0.0.001.A		
DESCRIZIONE	PARALLELISMO LINEA INTERRATA BT		

DOCUMENTAZIONE FOTOGRAFICA



DOSSIER DI CENSIMENTO SOTTOSERVIZI

COMMESSA	LOTTO	CODIFICA	DOCUMENTO	REV.	FOLGIO
RC1C	03 R 53	RG	SI0000 001	B	112 di 268



DOSSIER DI CENSIMENTO SOTTOSERVIZI

COMMESSA	LOTTO	CODIFICA	DOCUMENTO	REV.	FOGLIO
RC1C	03 R 53	RG	SI0000 001	B	113 di 268

SCHEDA CENSIMENTO SOTTOSERVIZIO

Scheda N°	45	Codifica	T7
ENTE GESTORE / CONVENZIONE N°	TELECOM ITALIA S.P.A.		
TRATTA/LINEA	PAOLA-COSENZA		
TIPOLOGIA	TELEFONICO		
Opera di progetto interessata	Corpo stradale ferroviario (FV01)		
Tipologia sottoservizio	Parallelismo	si	Attraversamento no
PROGRESSIVA DI PROGETTO	Km 3+670.76		
COMUNE	MONTALTO UFFUGO		
PLANIMETRIA DI RIFERIMENTO	RC1C.0.3.R.53.P5.SI.00.0.0.001.A		
DESCRIZIONE	PARALLELISMO PALO TELEFONIA MOBIE		

DOCUMENTAZIONE FOTOGRAFICA



DOSSIER DI CENSIMENTO SOTTOSERVIZI

COMMESSA	LOTTO	CODIFICA	DOCUMENTO	REV.	FOGLIO
RC1C	03 R 53	RG	SI0000 001	B	115 di 268

SCHEDA CENSIMENTO SOTTOSERVIZIO

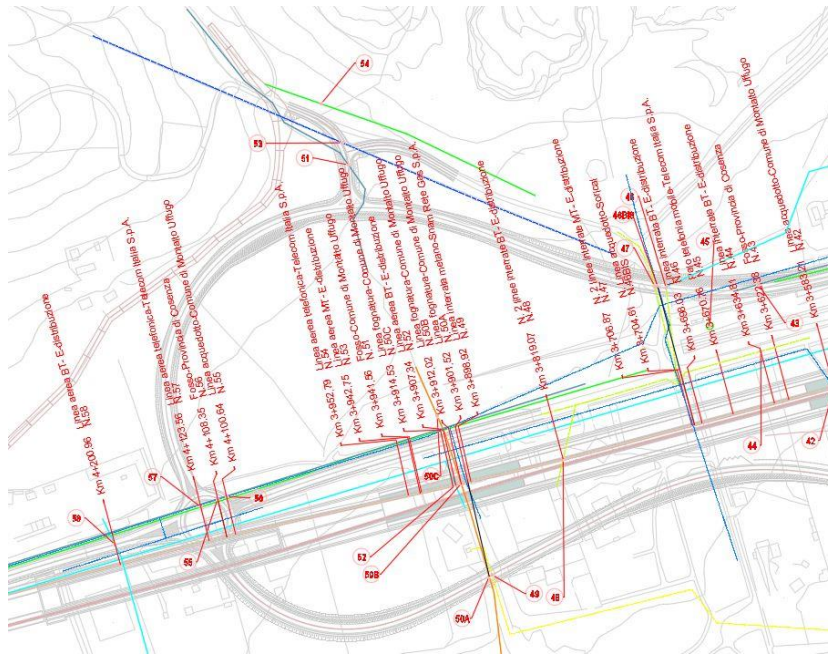
Scheda N°	46	Codifica	EL24
ENTE GESTORE / CONVENZIONE N°	E-distribuzione		
TRATTA/LINEA	PAOLA-COSENZA		
TIPOLOGIA	ELETTRICO		
Opera di progetto interessata	Viabilità		
Tipologia sottoservizio	Parallelismo	no	Attraversamento si
PROGRESSIVA DI PROGETTO	Km 3+698.03		
COMUNE	MONTALTO UFFUGO		
PLANIMETRIA DI RIFERIMENTO	RC1C.0.3.R.53.P5.SI.00.0.0.001.A		
DESCRIZIONE	ATTRAVERSAMENTO LINEA INTERRATA BT		

DOCUMENTAZIONE FOTOGRAFICA



DOSSIER DI CENSIMENTO SOTTOSERVIZI

COMMESSA	LOTTO	CODIFICA	DOCUMENTO	REV.	FOLGIO
RC1C	03 R 53	RG	SI0000 001	B	116 di 268



DOSSIER DI CENSIMENTO SOTTOSERVIZI

COMMESSA	LOTTO	CODIFICA	DOCUMENTO	REV.	FOGLIO
RC1C	03 R 53	RG	SI0000 001	B	117 di 268

SCHEDA CENSIMENTO SOTTOSERVIZIO

Scheda N°	46BIS	Codifica	ID18
ENTE GESTORE / CONVENZIONE N°	COMUNE DI MONTALTO UFFUGO		
TRATTA/LINEA	PAOLA-COSENZA		
TIPOLOGIA	IDRICO		
Opera di progetto interessata	Viabilità		
Tipologia sottoservizio	Parallelismo	no	Attraversamento si
PROGRESSIVA DI PROGETTO	Km 3+704.61		
COMUNE	MONTALTO UFFUGO		
PLANIMETRIA DI RIFERIMENTO	RC1C.0.3.R.53.P5.SI.00.0.0.001.A		
DESCRIZIONE	ATTRAVERSAMENTO ACQUEDOTTO		

DOCUMENTAZIONE FOTOGRAFICA



DOSSIER DI CENSIMENTO SOTTOSERVIZI

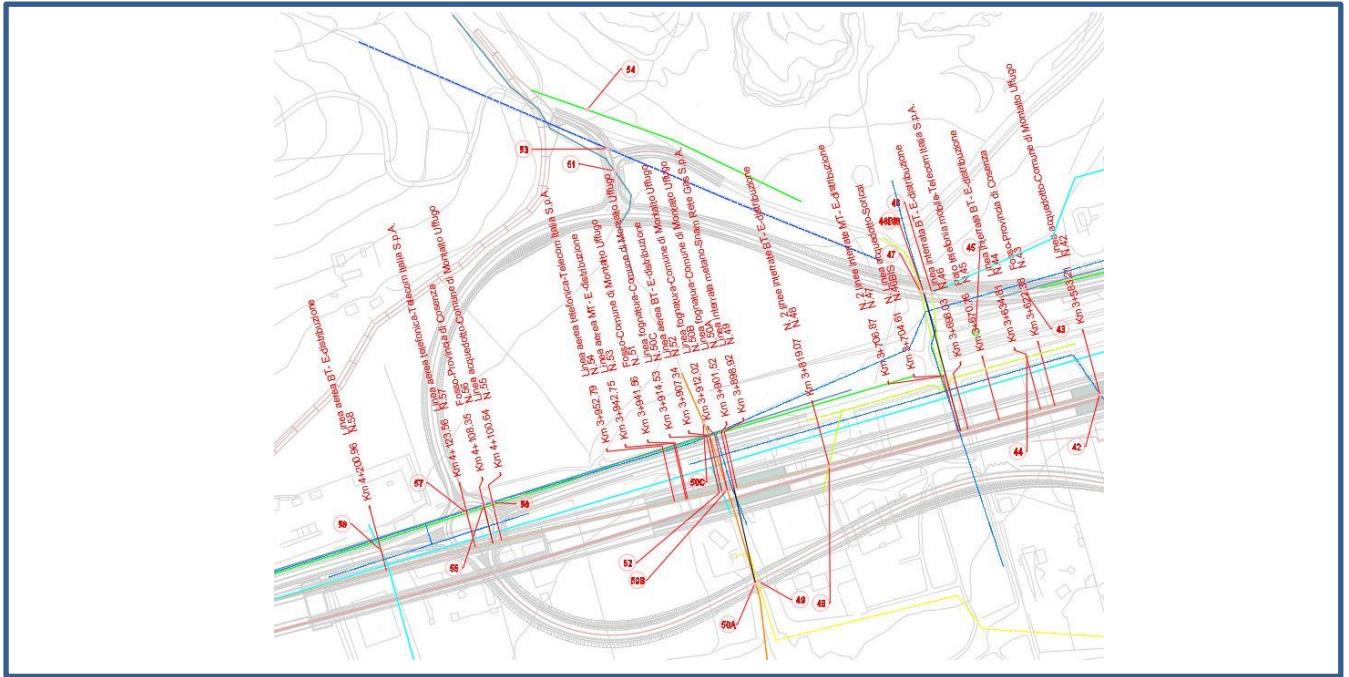
COMMESSA	LOTTO	CODIFICA	DOCUMENTO	REV.	FOGLIO
RC1C	03 R 53	RG	SI0000 001	B	119 di 268

SCHEDA CENSIMENTO SOTTOSERVIZIO

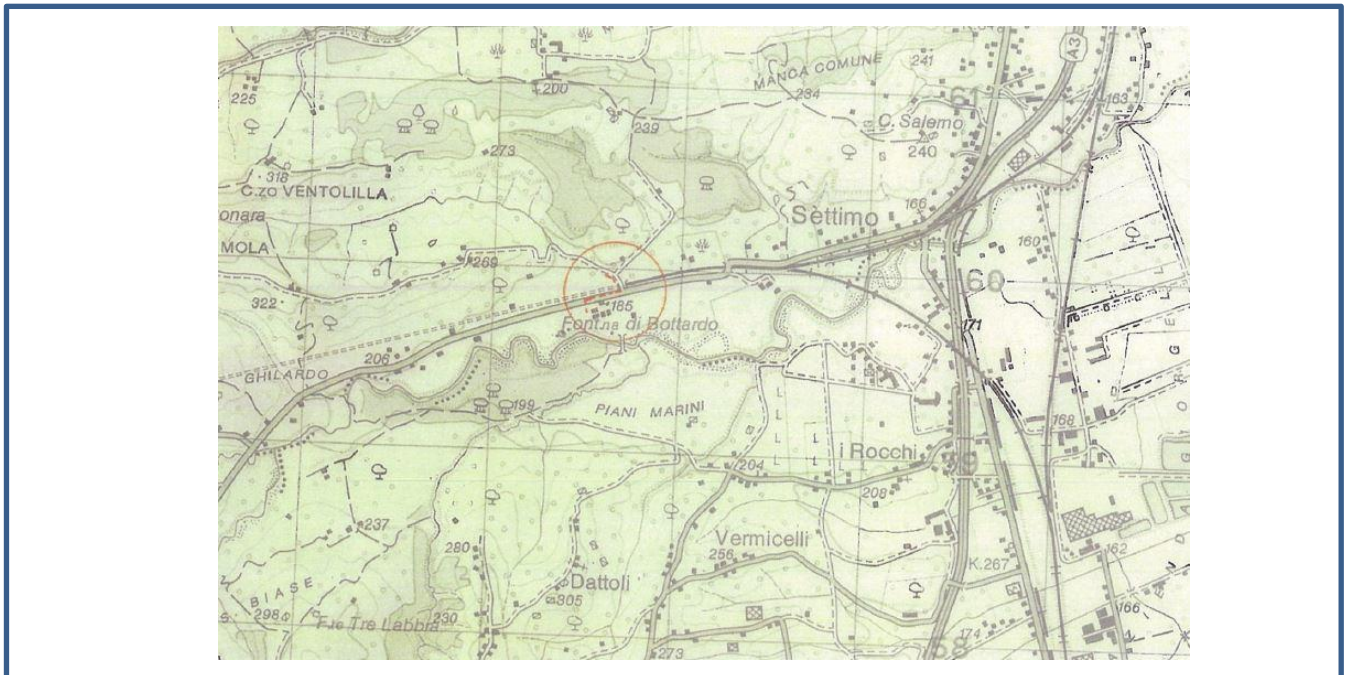
Scheda N°	47	Codifica	EL25
ENTE GESTORE / CONVENZIONE N°	E-distribuzione		
TRATTA/LINEA	PAOLA-COSENZA		
TIPOLOGIA	ELETTRICO		
Opera di progetto interessata	Viabilità		
Tipologia sottoservizio	Parallelismo	no	Attraversamento si
PROGRESSIVA DI PROGETTO	Km 3+706.87		
COMUNE	MONTALTO UFFUGO		
PLANIMETRIA DI RIFERIMENTO	RC1C.0.3.R.53.P5.SI.00.0.0.001.A		
DESCRIZIONE	ATTRAVERSAMENTO N.2 LINEE INTERRATE MT		

DOCUMENTAZIONE FOTOGRAFICA





CONVENZIONE N.6918



DOSSIER DI CENSIMENTO SOTTOSERVIZI

COMMESSA	LOTTO	CODIFICA	DOCUMENTO	REV.	FOGLIO
RC1C	03 R 53	RG	SI0000 001	B	121 di 268

SCHEDA CENSIMENTO SOTTOSERVIZIO

Scheda N°	48	Codifica	EL26
ENTE GESTORE / CONVENZIONE N°	E-distribuzione		
TRATTA/LINEA	PAOLA-COSENZA		
TIPOLOGIA	ELETTRICO		
Opera di progetto interessata	Corpo stradale ferroviario (FV01)		
Tipologia sottoservizio	Parallelismo	si	Attraversamento no
PROGRESSIVA DI PROGETTO	Km 3+819.07		
COMUNE	MONTALTO UFFUGO		
PLANIMETRIA DI RIFERIMENTO	RC1C.0.3.R.53.P5.SI.00.0.0.001.A		
DESCRIZIONE	ATTRAVERSAMENTO LINEA INTERRATA BT		

DOCUMENTAZIONE FOTOGRAFICA



DOSSIER DI CENSIMENTO SOTTOSERVIZI

COMMESSA	LOTTO	CODIFICA	DOCUMENTO	REV.	FOGLIO
RC1C	03 R 53	RG	SI0000 001	B	123 di 268

SCHEDA CENSIMENTO SOTTOSERVIZIO

Scheda N°	49	Codifica	MET5
ENTE GESTORE / CONVENZIONE N°	SNAM RETE GAS S.P.A.		
TRATTA/LINEA	PAOLA-COSENZA		
TIPOLOGIA	METANODOTTO		
Opera di progetto interessata	Viabilità		
Tipologia sottoservizio	Parallelismo	no	Attraversamento si
PROGRESSIVA DI PROGETTO	Km 3+898.92		
COMUNE	MONTALTO UFFUGO		
PLANIMETRIA DI RIFERIMENTO	RC1C.0.3.R.53.P5.SI.00.0.0.001.A		
DESCRIZIONE	ATTRAVERSAMENTO LINEA INTERRATA METANO ALLACCIAMENTO CRIOTERMOTECNICA		

DOCUMENTAZIONE FOTOGRAFICA



DOSSIER DI CENSIMENTO SOTTOSERVIZI

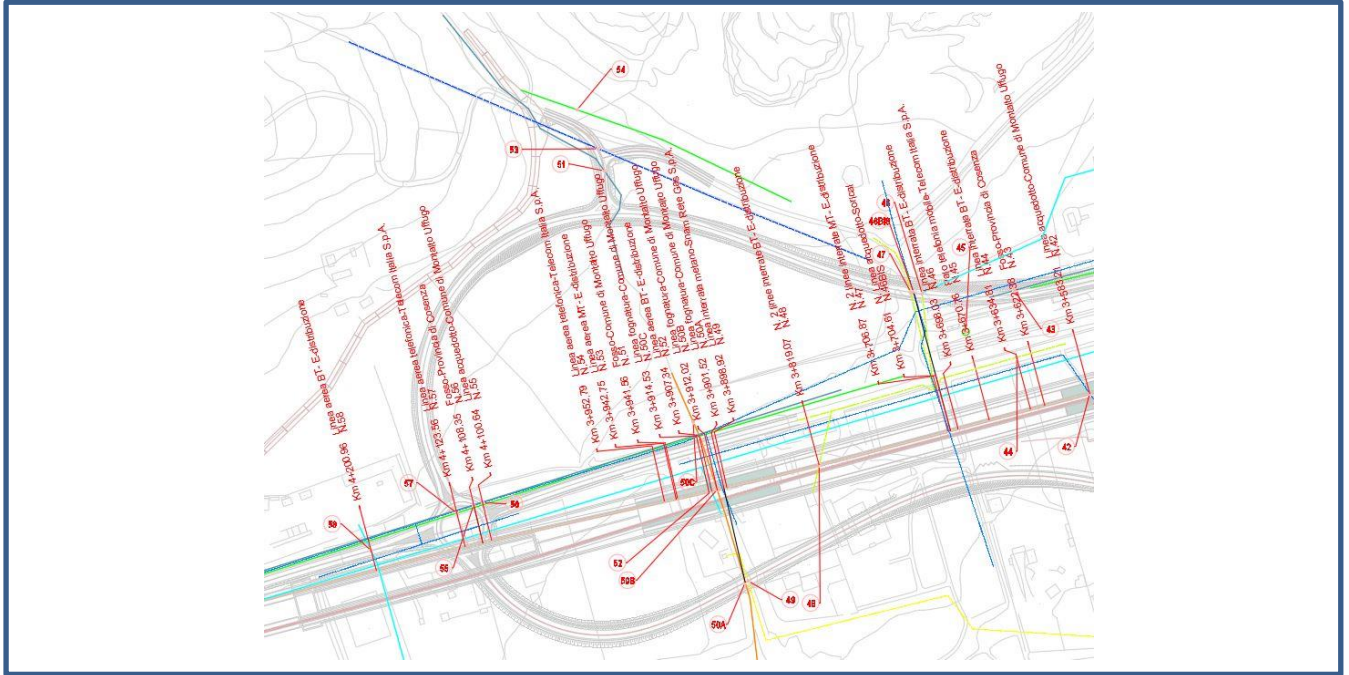
COMMESSA	LOTTO	CODIFICA	DOCUMENTO	REV.	FOGLIO
RC1C	03 R 53	RG	SI0000 001	B	125 di 268

SCHEDA CENSIMENTO SOTTOSERVIZIO

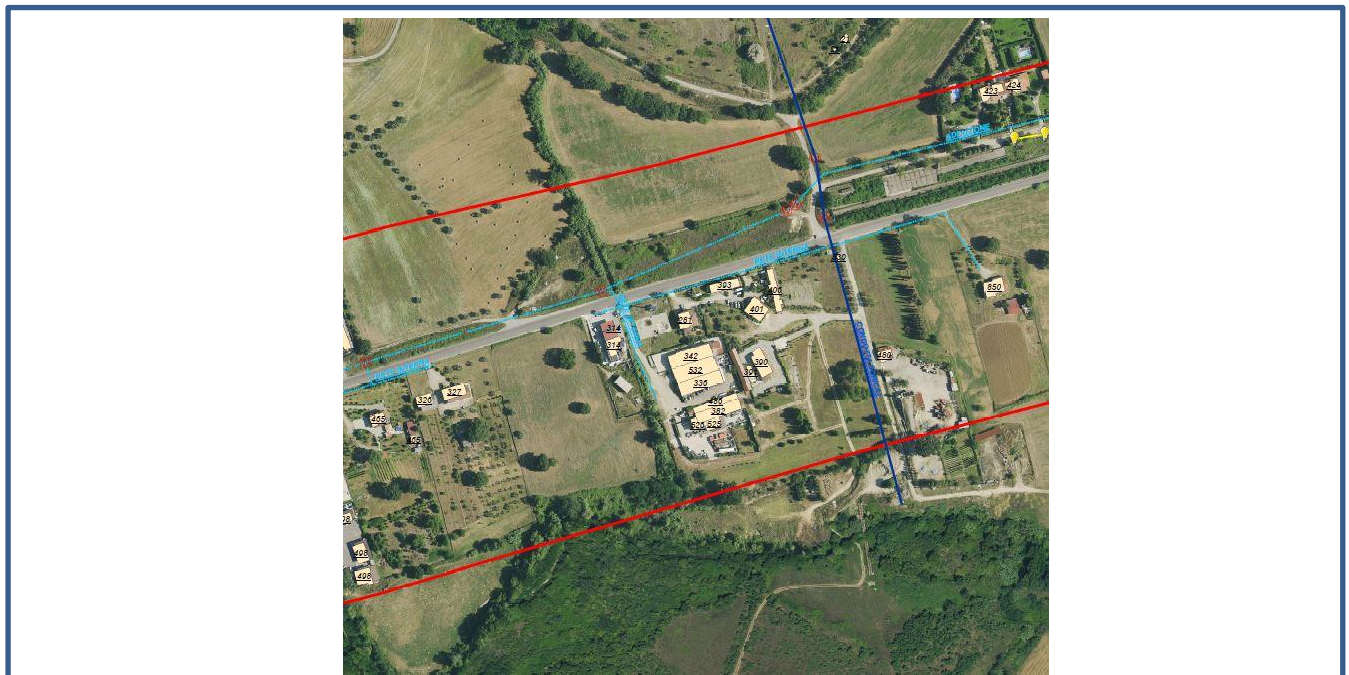
Scheda N°	50A	Codifica	ID19
ENTE GESTORE / CONVENZIONE N°	COMUNE DI MONTALTO UFFUGO		
TRATTA/LINEA	PAOLA-COSENZA		
TIPOLOGIA	IDRICO		
Opera di progetto interessata	Viabilità		
Tipologia sottoservizio	Parallelismo	no	Attraversamento si
PROGRESSIVA DI PROGETTO	Km 3+901.52		
COMUNE	MONTALTO UFFUGO		
PLANIMETRIA DI RIFERIMENTO	RC1C.0.3.R.53.P5.SI.00.0.0.001.A		
DESCRIZIONE	ATTRAVERSAMENTO LINEA FOGNATURA		

DOCUMENTAZIONE FOTOGRAFICA





RISCONTRO PLANIMETRIA



DOSSIER DI CENSIMENTO SOTTOSERVIZI

COMMESSA	LOTTO	CODIFICA	DOCUMENTO	REV.	FOGLIO
RC1C	03 R 53	RG	SI0000 001	B	127 di 268

SCHEDA CENSIMENTO SOTTOSERVIZIO

Scheda N°	50B	Codifica	ID20
ENTE GESTORE / CONVENZIONE N°	COMUNE DI MONTALTO UFFUGO		
TRATTA/LINEA	PAOLA-COSENZA		
TIPOLOGIA	IDRICO		
Opera di progetto interessata	Corpo stradale ferroviario (FV01)		
Tipologia sottoservizio	Parallelismo	no	Attraversamento si
PROGRESSIVA DI PROGETTO	Km 3+907.34		
COMUNE	MONTALTO UFFUGO		
PLANIMETRIA DI RIFERIMENTO	RC1C.0.3.R.53.P5.SI.00.0.0.001.A		
DESCRIZIONE	ATTRAVERSAMENTO LINEA FOGNATURA		

DOCUMENTAZIONE FOTOGRAFICA



DOSSIER DI CENSIMENTO SOTTOSERVIZI

COMMESSA	LOTTO	CODIFICA	DOCUMENTO	REV.	FOGLIO
RC1C	03 R 53	RG	SI0000 001	B	129 di 268

SCHEDA CENSIMENTO SOTTOSERVIZIO

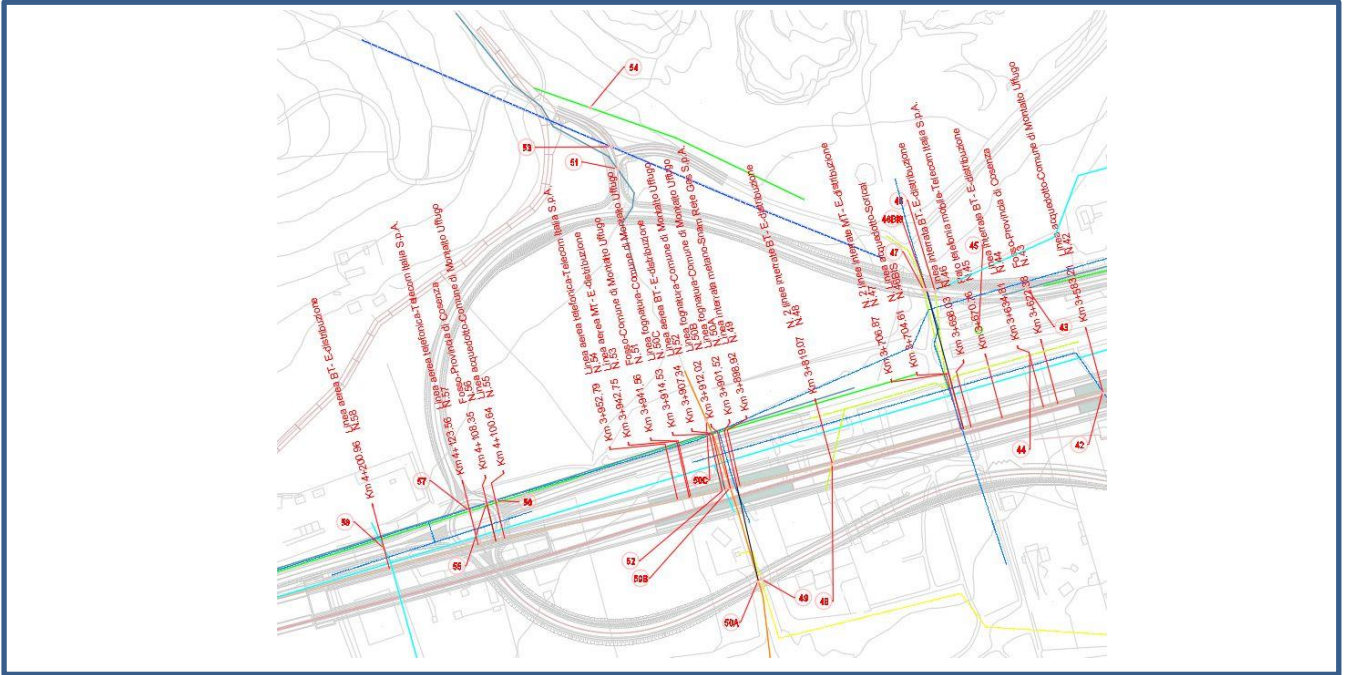
Scheda N°	50C	Codifica	ID21
ENTE GESTORE / CONVENZIONE N°	COMUNE DI MONTALTO UFFUGO		
TRATTA/LINEA	PAOLA-COSENZA		
TIPOLOGIA	IDRICO		
Opera di progetto interessata	Viabilità		
Tipologia sottoservizio	Parallelismo	no	Attraversamento si
PROGRESSIVA DI PROGETTO	Km 3+914.53		
COMUNE	MONTALTO UFFUGO		
PLANIMETRIA DI RIFERIMENTO	RC1C.0.3.R.53.P5.SI.00.0.0.001.A		
DESCRIZIONE	ATTRAVERSAMENTO LINEA FOGNATURA		

DOCUMENTAZIONE FOTOGRAFICA

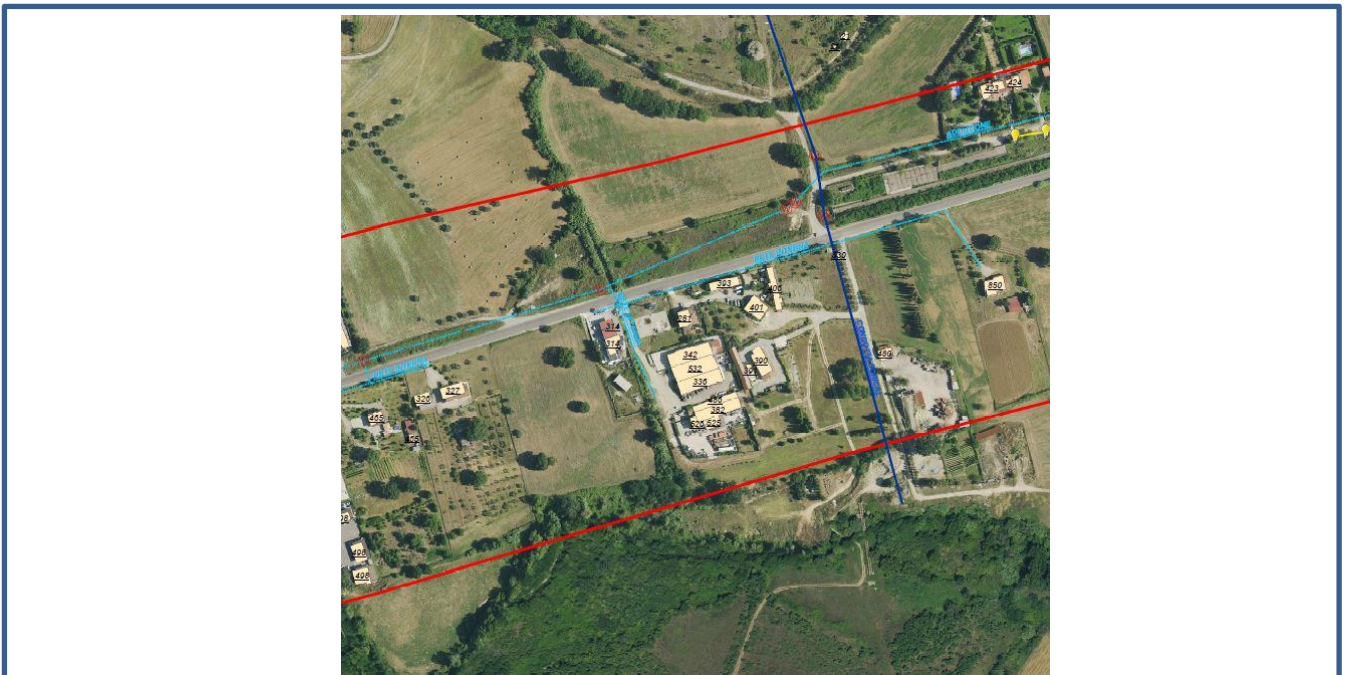


DOSSIER DI CENSIMENTO SOTTOSERVIZI

COMMESSA	LOTTO	CODIFICA	DOCUMENTO	REV.	FOGLIO
RC1C	03 R 53	RG	SI0000 001	B	130 di 268



RISCONTRO PLANIMETRIA



DOSSIER DI CENSIMENTO SOTTOSERVIZI

COMMESSA	LOTTO	CODIFICA	DOCUMENTO	REV.	FOGLIO
RC1C	03 R 53	RG	SI0000 001	B	131 di 268

SCHEDA CENSIMENTO SOTTOSERVIZIO

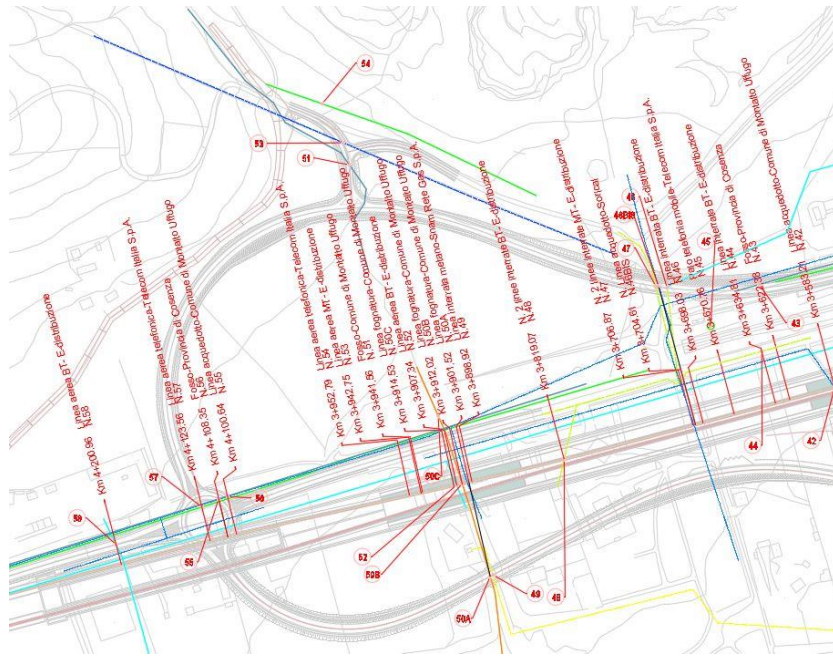
Scheda N°	51	Codifica	EL27
ENTE GESTORE / CONVENZIONE N°	E-distribuzione		
TRATTA/LINEA	PAOLA-COSENZA		
TIPOLOGIA	ELETTRICO		
Opera di progetto interessata	Corpo stradale ferroviario (FV01)		
Tipologia sottoservizio	Parallelismo	no	Attraversamento si
PROGRESSIVA DI PROGETTO	Km 3+912.02		
COMUNE	MONTALTO UFFUGO		
PLANIMETRIA DI RIFERIMENTO	RC1C.0.3.R.53.P5.SI.00.0.0.001.A		
DESCRIZIONE	ATTRAVERSAMENTO FOSSO		

DOCUMENTAZIONE FOTOGRAFICA



DOSSIER DI CENSIMENTO SOTTOSERVIZI

COMMESSA	LOTTO	CODIFICA	DOCUMENTO	REV.	FOLLIO
RC1C	03 R 53	RG	SI0000 001	B	132 di 268



DOSSIER DI CENSIMENTO SOTTOSERVIZI

COMMESSA	LOTTO	CODIFICA	DOCUMENTO	REV.	FOGLIO
RC1C	03 R 53	RG	SI0000 001	B	133 di 268

SCHEDA CENSIMENTO SOTTOSERVIZIO

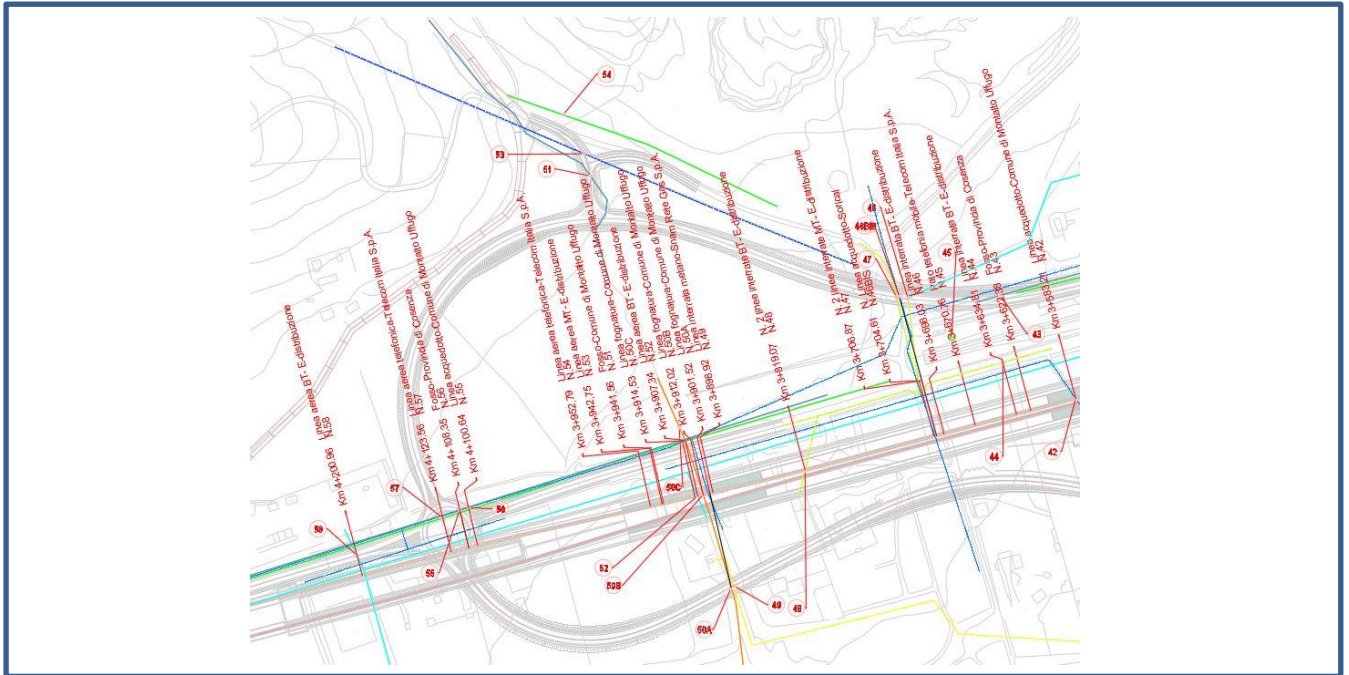
Scheda N°	52	Codifica	ID22
ENTE GESTORE / CONVENZIONE N°	COMUNE DI PAOLA		
TRATTA/LINEA	PAOLA-COSENZA		
TIPOLOGIA	IDRICO		
Opera di progetto interessata			
Tipologia sottoservizio	Parallelismo	no	Attraversamento si
PROGRESSIVA DI PROGETTO	Km 3+941.56		
COMUNE	MONTALTO UFFUGO		
PLANIMETRIA DI RIFERIMENTO	RC1C.0.3.R.53.P5.SI.00.0.0.001.A		
DESCRIZIONE	ATTRAVERSAMENTO FOSSO		

DOCUMENTAZIONE FOTOGRAFICA



DOSSIER DI CENSIMENTO SOTTOSERVIZI

COMMESSA	LOTTO	CODIFICA	DOCUMENTO	REV.	FOLLIO
RC1C	03 R 53	RG	SI0000 001	B	134 di 268



DOSSIER DI CENSIMENTO SOTTOSERVIZI

COMMESSA	LOTTO	CODIFICA	DOCUMENTO	REV.	FOGLIO
RC1C	03 R 53	RG	SI0000 001	B	135 di 268

SCHEDA CENSIMENTO SOTTOSERVIZIO

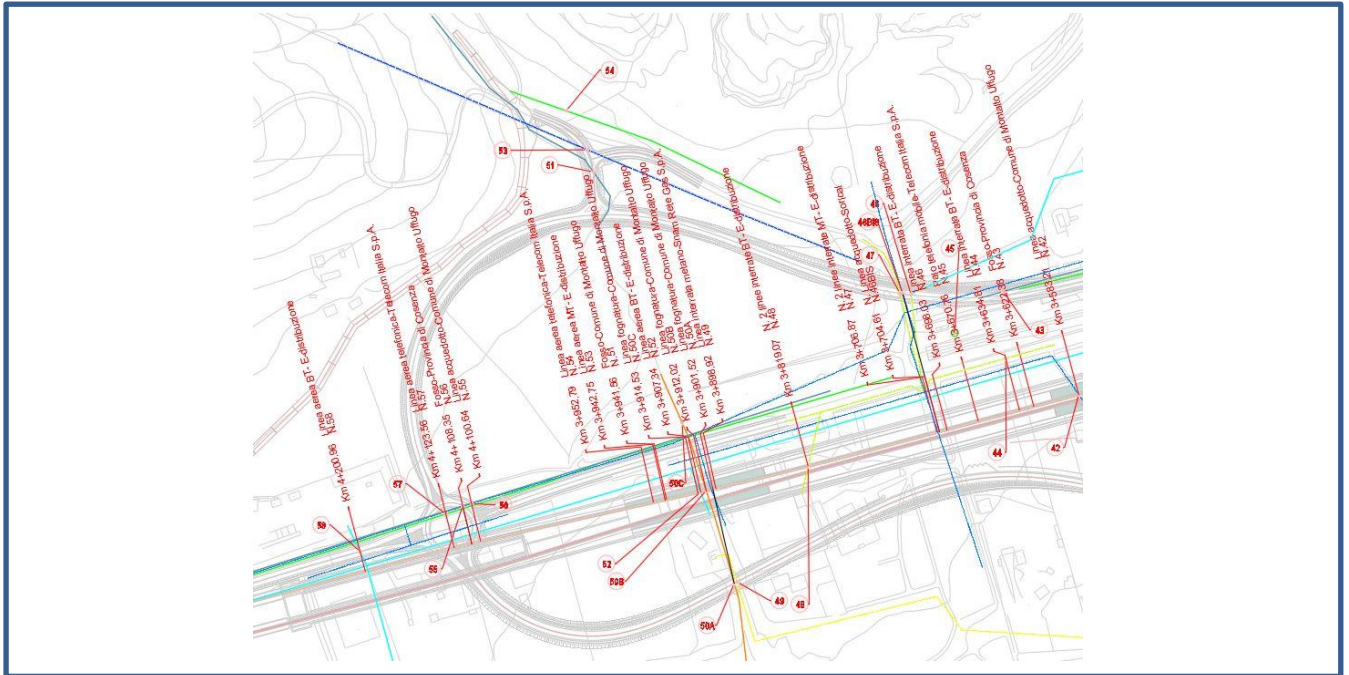
Scheda N°	53	Codifica	EL28
ENTE GESTORE / CONVENZIONE N°	E-distribuzione		
TRATTA/LINEA	PAOLA-COSENZA		
TIPOLOGIA	ELETTRICO		
Opera di progetto interessata			
Tipologia sottoservizio	Parallelismo	no	Attraversamento si
PROGRESSIVA DI PROGETTO	Km 3+942.75		
COMUNE	MONTALTO UFFUGO		
PLANIMETRIA DI RIFERIMENTO	RC1C.0.3.R.53.P5.SI.00.0.0.001.A		
DESCRIZIONE	ATTRAVERSAMENTO LINEA AEREA MT		

DOCUMENTAZIONE FOTOGRAFICA



DOSSIER DI CENSIMENTO SOTTOSERVIZI

COMMESSA	LOTTO	CODIFICA	DOCUMENTO	REV.	FOGLIO
RC1C	03 R 53	RG	SI0000 001	B	136 di 268



DOSSIER DI CENSIMENTO SOTTOSERVIZI

COMMESSA	LOTTO	CODIFICA	DOCUMENTO	REV.	FOGLIO
RC1C	03 R 53	RG	SI0000 001	B	137 di 268

SCHEDA CENSIMENTO SOTTOSERVIZIO

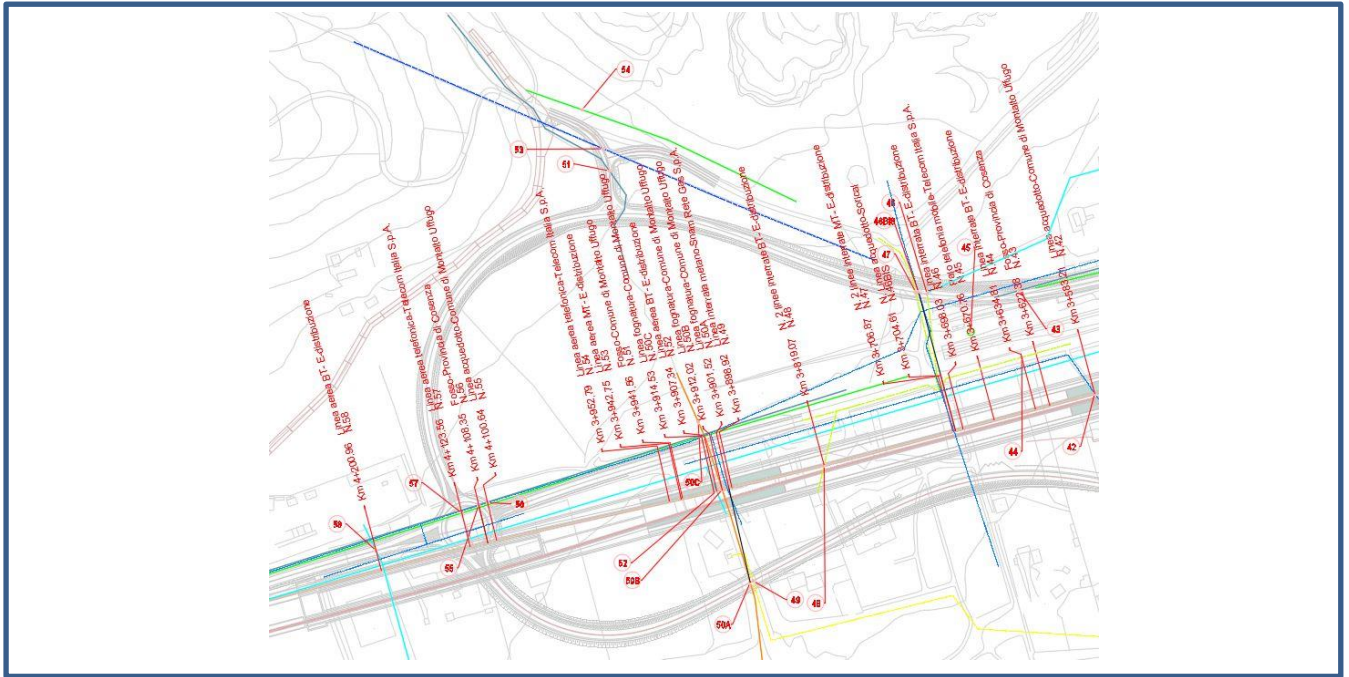
Scheda N°	54	Codifica	T8
ENTE GESTORE / CONVENZIONE N°	TELECOM ITALIA S.P.A.		
TRATTA/LINEA	PAOLA-COSENZA		
TIPOLOGIA	TELEFONICO		
Opera di progetto interessata			
Tipologia sottoservizio	Parallelismo	si	Attraversamento no
PROGRESSIVA DI PROGETTO	Km 3.952.79		
COMUNE	MONTALTO UFFUGO		
PLANIMETRIA DI RIFERIMENTO	RC1C.0.3.R.53.P5.SI.00.0.0.001.A		
DESCRIZIONE	PARALLELISMO LINEA AEREA TELEFONICA		

DOCUMENTAZIONE FOTOGRAFICA



DOSSIER DI CENSIMENTO SOTTOSERVIZI

COMMESSA	LOTTO	CODIFICA	DOCUMENTO	REV.	FOGLIO
RC1C	03 R 53	RG	SI0000 001	B	138 di 268



DOSSIER DI CENSIMENTO SOTTOSERVIZI

COMMESSA	LOTTO	CODIFICA	DOCUMENTO	REV.	FOGLIO
RC1C	03 R 53	RG	SI0000 001	B	139 di 268

SCHEDA CENSIMENTO SOTTOSERVIZIO

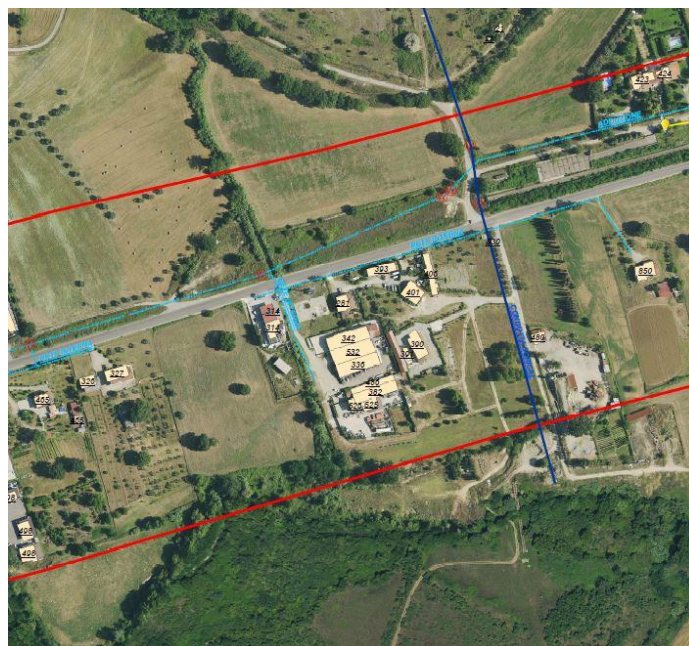
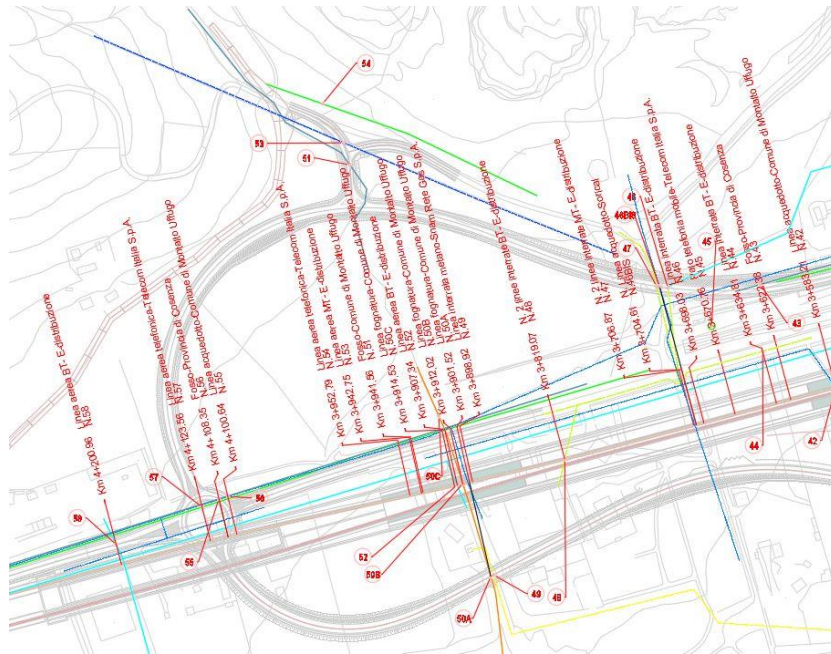
Scheda N°	55	Codifica	ID23
ENTE GESTORE / CONVENZIONE N°	COMUNE DI MONTALTO UFFUGO		
TRATTA/LINEA	PAOLA-COSENZA		
TIPOLOGIA	IDRICO		
Opera di progetto interessata	Viabilità		
Tipologia sottoservizio	Parallelismo	no	Attraversamento si
PROGRESSIVA DI PROGETTO	Km 4+100.64		
COMUNE	MONTALTO UFFUGO		
PLANIMETRIA DI RIFERIMENTO	RC1C.0.3.R.53.P5.SI.00.0.0.001.A		
DESCRIZIONE	ATTRAVERSAMENTO ACQUEDOTTO		

DOCUMENTAZIONE FOTOGRAFICA



DOSSIER DI CENSIMENTO SOTTOSERVIZI

COMMESSA	LOTTO	CODIFICA	DOCUMENTO	REV.	FOLGIO
RC1C	03 R	RG	SI0000 001	B	140 di 268
	53				



DOSSIER DI CENSIMENTO SOTTOSERVIZI

COMMESSA	LOTTO	CODIFICA	DOCUMENTO	REV.	FOGLIO
RC1C	03 R 53	RG	SI0000 001	B	141 di 268

SCHEDA CENSIMENTO SOTTOSERVIZIO

Scheda N°	56	Codifica	ID24
ENTE GESTORE / CONVENZIONE N°	PROVINCIA DI COSENZA		
TRATTA/LINEA	PAOLA-COSENZA		
TIPOLOGIA	IDRICO		
Opera di progetto interessata	Viabilità		
Tipologia sottoservizio	Parallelismo	no	Attraversamento si
PROGRESSIVA DI PROGETTO	Km 4+108.35		
COMUNE	MONTALTO UFFUGO		
PLANIMETRIA DI RIFERIMENTO	RC1C.0.3.R.53.P5.SI.00.0.0.001.A		
DESCRIZIONE	ATTRAVERSAMENTO FOSSO		

DOCUMENTAZIONE FOTOGRAFICA



DOSSIER DI CENSIMENTO SOTTOSERVIZI

COMMESSA	LOTTO	CODIFICA	DOCUMENTO	REV.	FOGLIO
RC1C	03 R 53	RG	SI0000 001	B	143 di 268

SCHEDA CENSIMENTO SOTTOSERVIZIO

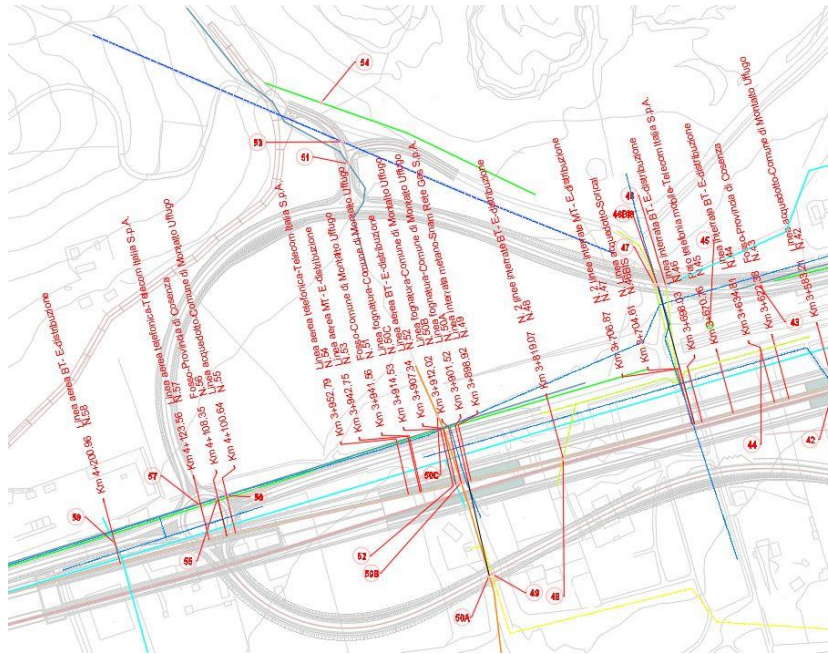
Scheda N°	57	Codifica	T9
ENTE GESTORE / CONVENZIONE N°	TELECOM ITALIA S.P.A.		
TRATTA/LINEA	PAOLA-COSENZA		
TIPOLOGIA	TELEFONICO		
Opera di progetto interessata	Viabilità		
Tipologia sottoservizio	Parallelismo	no	Attraversamento si
PROGRESSIVA DI PROGETTO	Km 4+123.56		
COMUNE	MONTALTO UFFUGO		
PLANIMETRIA DI RIFERIMENTO	RC1C.0.3.R.53.P5.SI.00.0.0.001.A		
DESCRIZIONE	ATTRAVERSAMENTO LINEA AEREA TELEFONICA		

DOCUMENTAZIONE FOTOGRAFICA



DOSSIER DI CENSIMENTO SOTTOSERVIZI

COMMESSA	LOTTO	CODIFICA	DOCUMENTO	REV.	FOGLIO
RC1C	03 R 53	RG	SI0000 001	B	144 di 268



DOSSIER DI CENSIMENTO SOTTOSERVIZI

COMMESSA	LOTTO	CODIFICA	DOCUMENTO	REV.	FOGLIO
RC1C	03 R 53	RG	SI0000 001	B	145 di 268

SCHEDA CENSIMENTO SOTTOSERVIZIO

Scheda N°	58	Codifica	EL29
ENTE GESTORE / CONVENZIONE N°	E-distribuzione		
TRATTA/LINEA	PAOLA-COSENZA		
TIPOLOGIA	ELETTRICO		
Opera di progetto interessata	Viabilità		
Tipologia sottoservizio	Parallelismo	no	Attraversamento si
PROGRESSIVA DI PROGETTO	Km 4+200.96		
COMUNE	MONTALTO UFFUGO		
PLANIMETRIA DI RIFERIMENTO	RC1C.0.3.R.53.P5.SI.00.0.0.001.A		
DESCRIZIONE	ATTRAVERSAMENTO LINEA AEREA BT		

DOCUMENTAZIONE FOTOGRAFICA



DOSSIER DI CENSIMENTO SOTTOSERVIZI

COMMESSA	LOTTO	CODIFICA	DOCUMENTO	REV.	FOGLIO
RC1C	03 R 53	RG	SI0000 001	B	147 di 268

SCHEDA CENSIMENTO SOTTOSERVIZIO

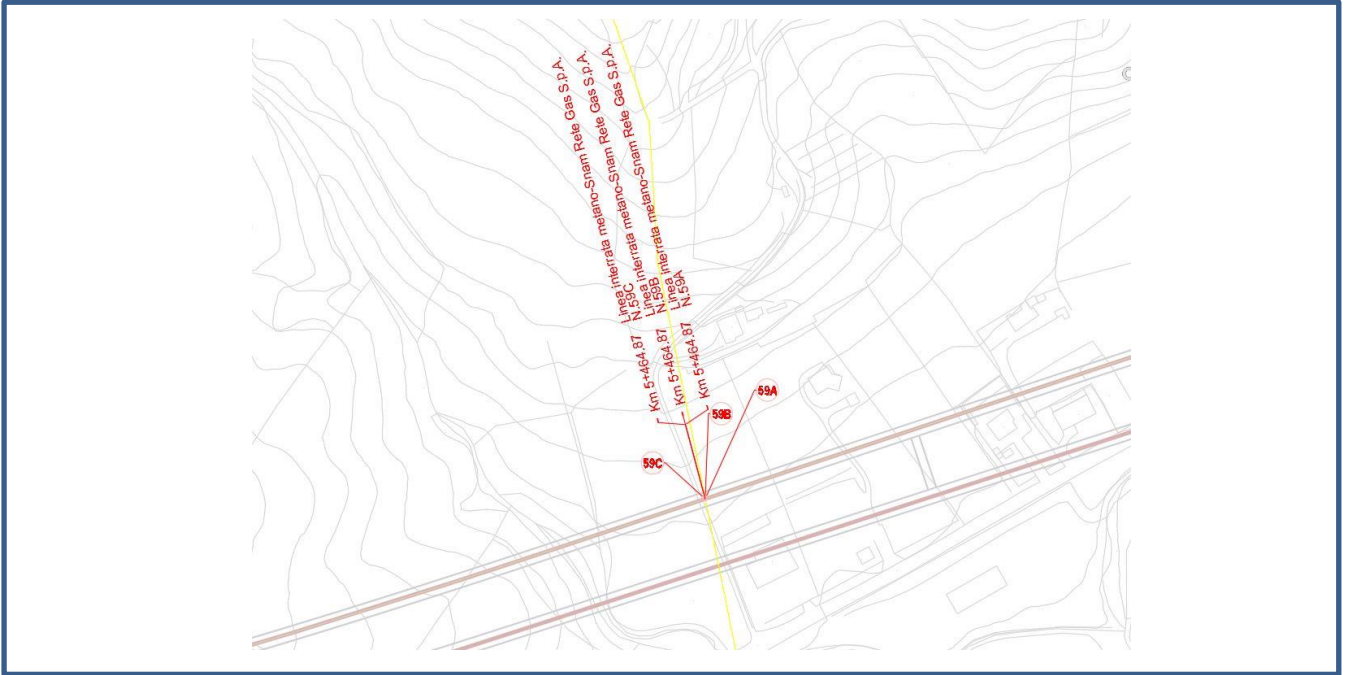
Scheda N°	59A	Codifica	MET6
ENTE GESTORE / CONVENZIONE N°	SNAM RETE GAS S.P.A.		
TRATTA/LINEA	PAOLA-COSENZA		
TIPOLOGIA	METANODOTTO		
Opera di progetto interessata	Galleria (GN01a)		
Tipologia sottoservizio	Parallelismo	no	Attraversamento si
PROGRESSIVA DI PROGETTO	Km 12+727.81		
COMUNE	SAN VINCENZO LA COSTA		
PLANIMETRIA DI RIFERIMENTO	RC1C.0.3.R.53.P5.SI.00.0.0.001.A		
DESCRIZIONE	ATTRAVERSAMENTO LINEA INTERRATA METANO RENDE-TARSIA DN 1200 75 BAR		

DOCUMENTAZIONE FOTOGRAFICA

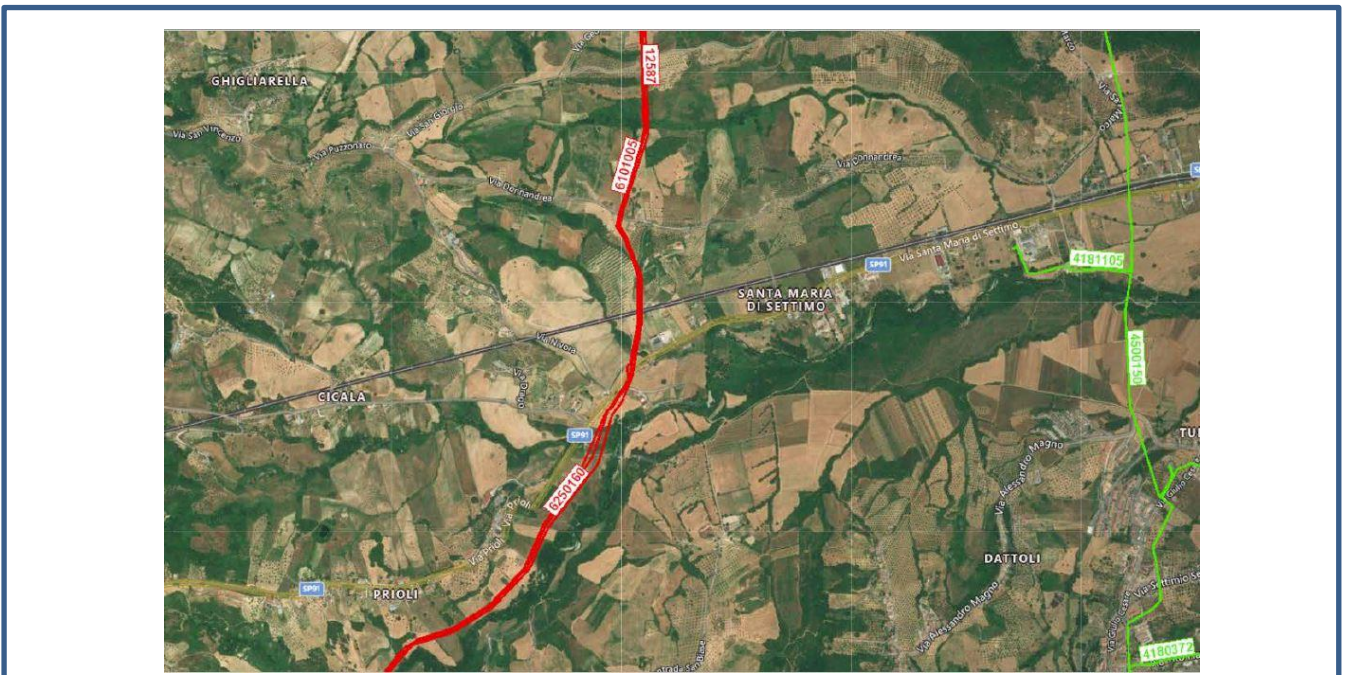


DOSSIER DI CENSIMENTO SOTTOSERVIZI

COMMESSA	LOTTO	CODIFICA	DOCUMENTO	REV.	FOGLIO
RC1C	03 R 53	RG	SI0000 001	B	148 di 268



RISCONTRO PLANIMETRIA



DOSSIER DI CENSIMENTO SOTTOSERVIZI

COMMESSA	LOTTO	CODIFICA	DOCUMENTO	REV.	FOGLIO
RC1C	03 R 53	RG	SI0000 001	B	149 di 268

SCHEDA CENSIMENTO SOTTOSERVIZIO

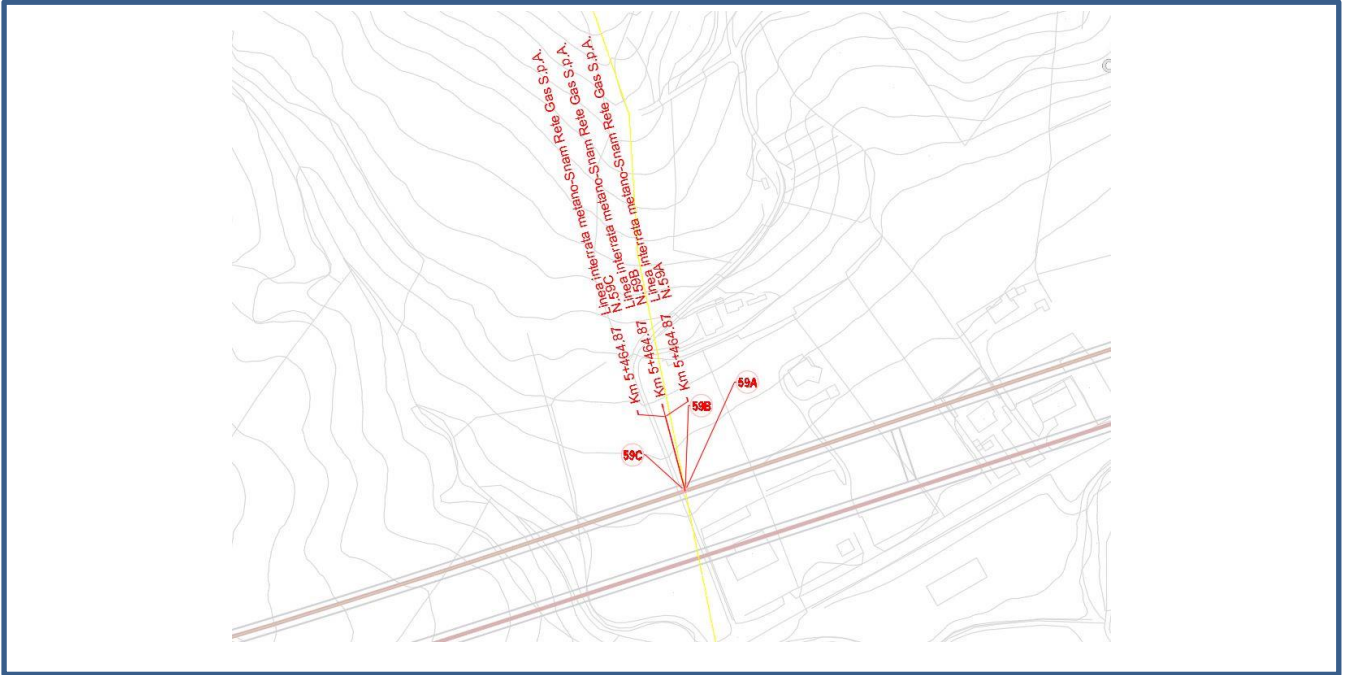
Scheda N°	59B	Codifica	MET7
ENTE GESTORE / CONVENZIONE N°	SNAM RETE GAS S.P.A.		
TRATTA/LINEA	PAOLA-COSENZA		
TIPOLOGIA	METANODOTTO		
Opera di progetto interessata	Galleria (GN01a)		
Tipologia sottoservizio	Parallelismo	no	Attraversamento si
PROGRESSIVA DI PROGETTO	Km 12+727.81		
COMUNE	SAN VINCENZO LA COSTA		
PLANIMETRIA DI RIFERIMENTO	RC1C.0.3.R.53.P5.SI.00.0.0.001.A		
DESCRIZIONE	ATTRAVERSAMENTO LINEA INTERRATA METANO SANT' EUFEMIA-CASTROVILLARI DN 1200 75 BAR		

DOCUMENTAZIONE FOTOGRAFICA

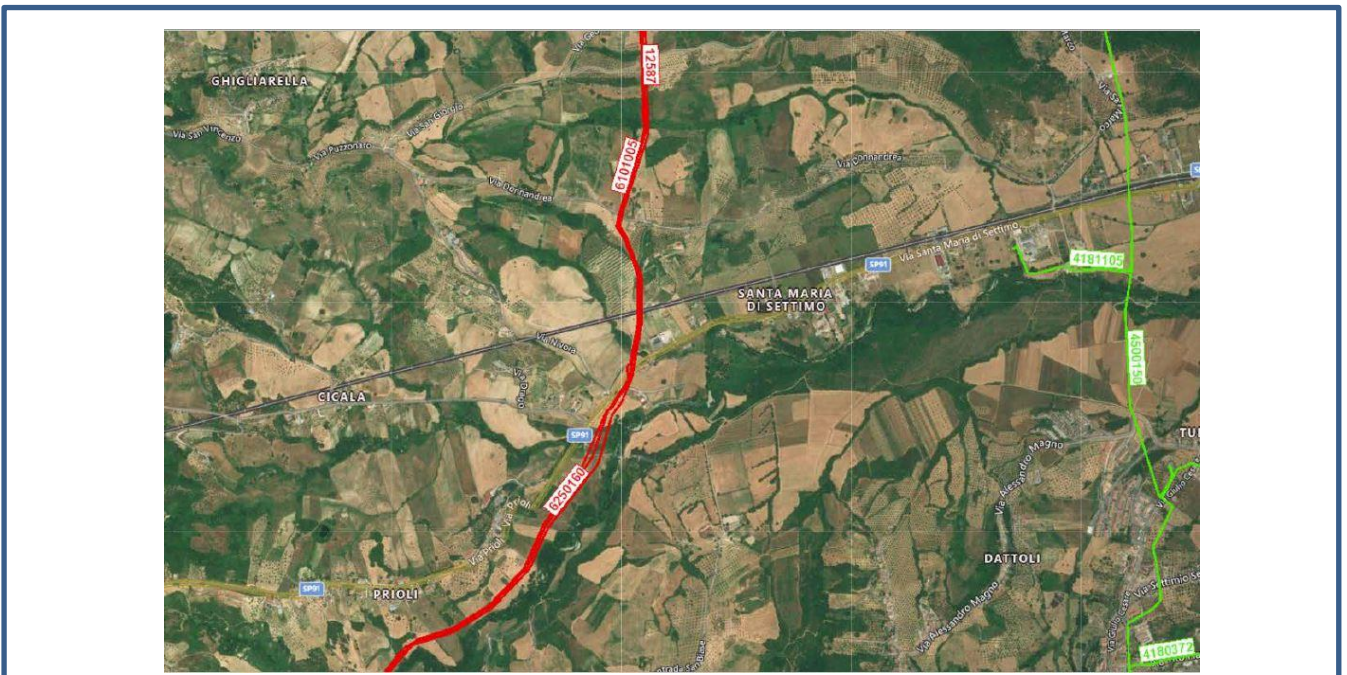


DOSSIER DI CENSIMENTO SOTTOSERVIZI

COMMESSA	LOTTO	CODIFICA	DOCUMENTO	REV.	FOGLIO
RC1C	03 R 53	RG	SI0000 001	B	150 di 268



RISCONTRO PLANIMETRIA



DOSSIER DI CENSIMENTO SOTTOSERVIZI

COMMESSA	LOTTO	CODIFICA	DOCUMENTO	REV.	FOGLIO
RC1C	03 R 53	RG	SI0000 001	B	151 di 268

SCHEDA CENSIMENTO SOTTOSERVIZIO

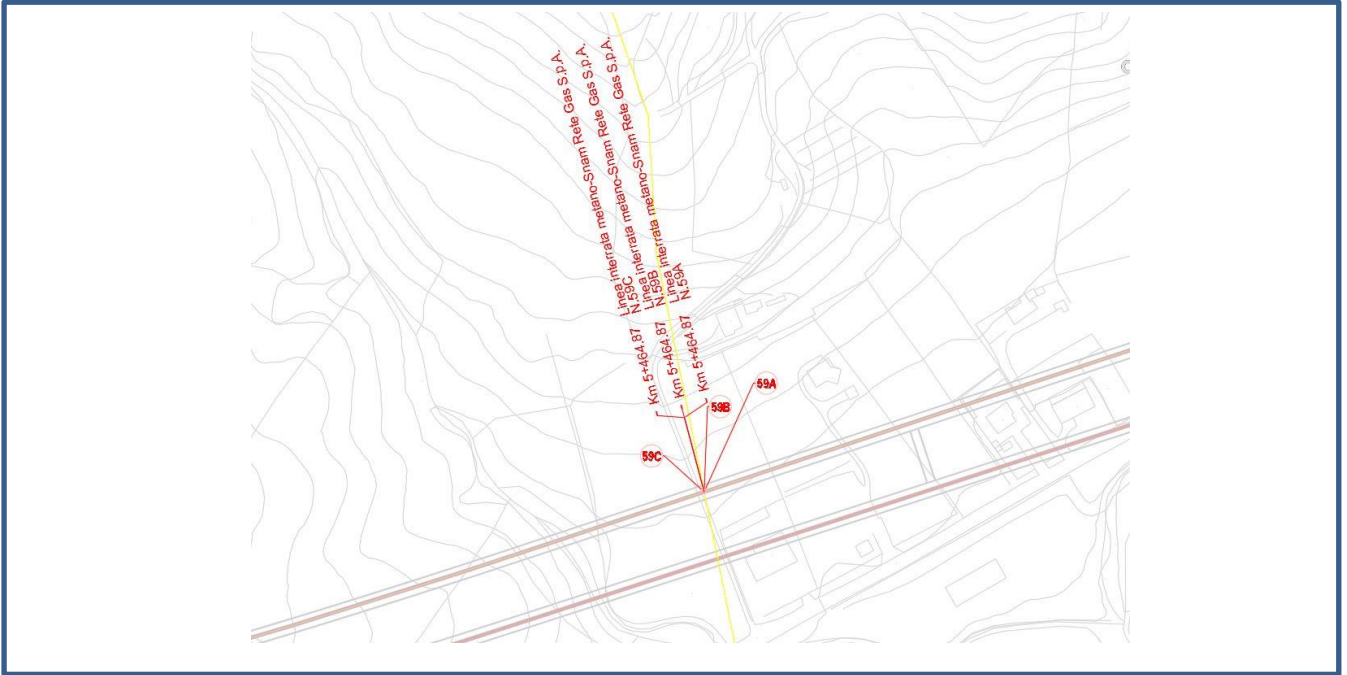
Scheda N°	59C	Codifica	MET8
ENTE GESTORE / CONVENZIONE N°	SNAM RETE GAS S.P.A.		
TRATTA/LINEA	PAOLA-COSENZA		
TIPOLOGIA	METANODOTTO		
Opera di progetto interessata	Galleria (GN01a)		
Tipologia sottoservizio	Parallelismo	no	Attraversamento si
PROGRESSIVA DI PROGETTO	Km 12+727.81		
COMUNE	SAN VINCENZO LA COSTA		
PLANIMETRIA DI RIFERIMENTO	RC1C.0.3.R.53.P5.SI.00.0.0.001.A		
DESCRIZIONE	ATTRAVERSAMENTO LINEA INTERRATA METANO MARTIRANO-TARSIA DN 1200 75 BAR		

DOCUMENTAZIONE FOTOGRAFICA

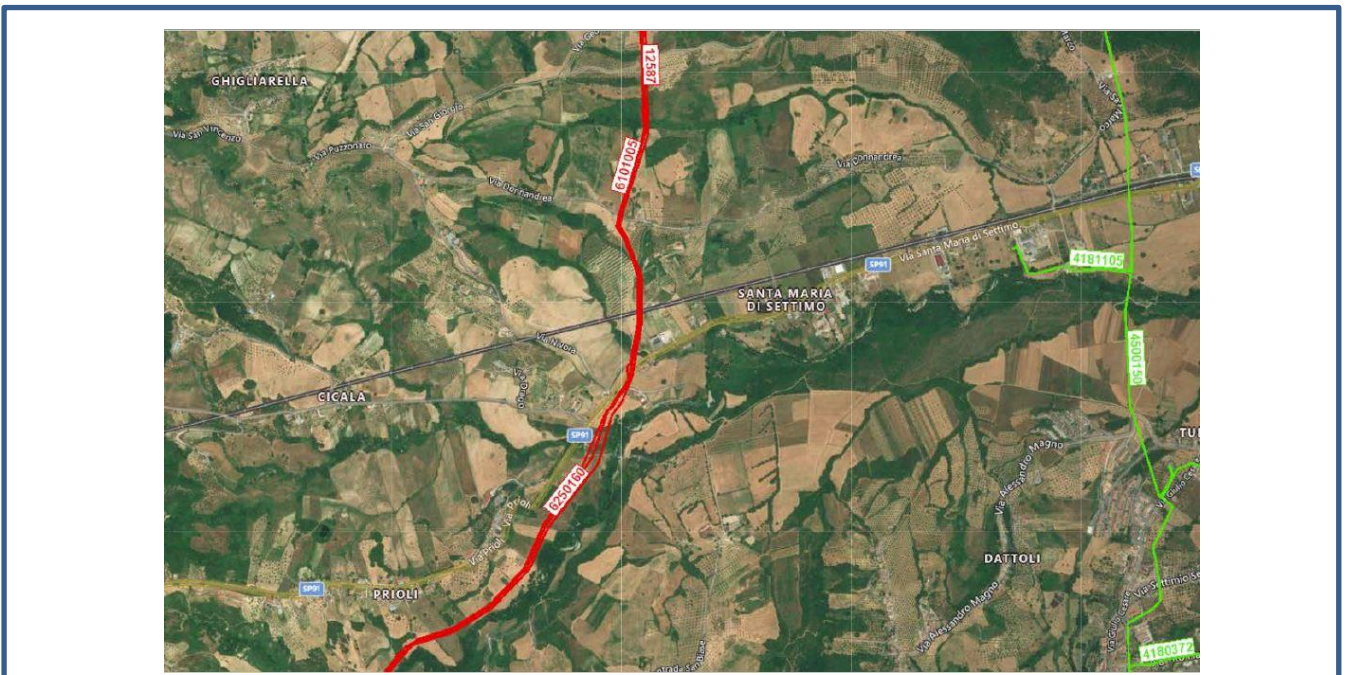


DOSSIER DI CENSIMENTO SOTTOSERVIZI

COMMESSA	LOTTO	CODIFICA	DOCUMENTO	REV.	FOGLIO
RC1C	03 R 53	RG	SI0000 001	B	152 di 268



RISCONTRO PLANIMETRIA



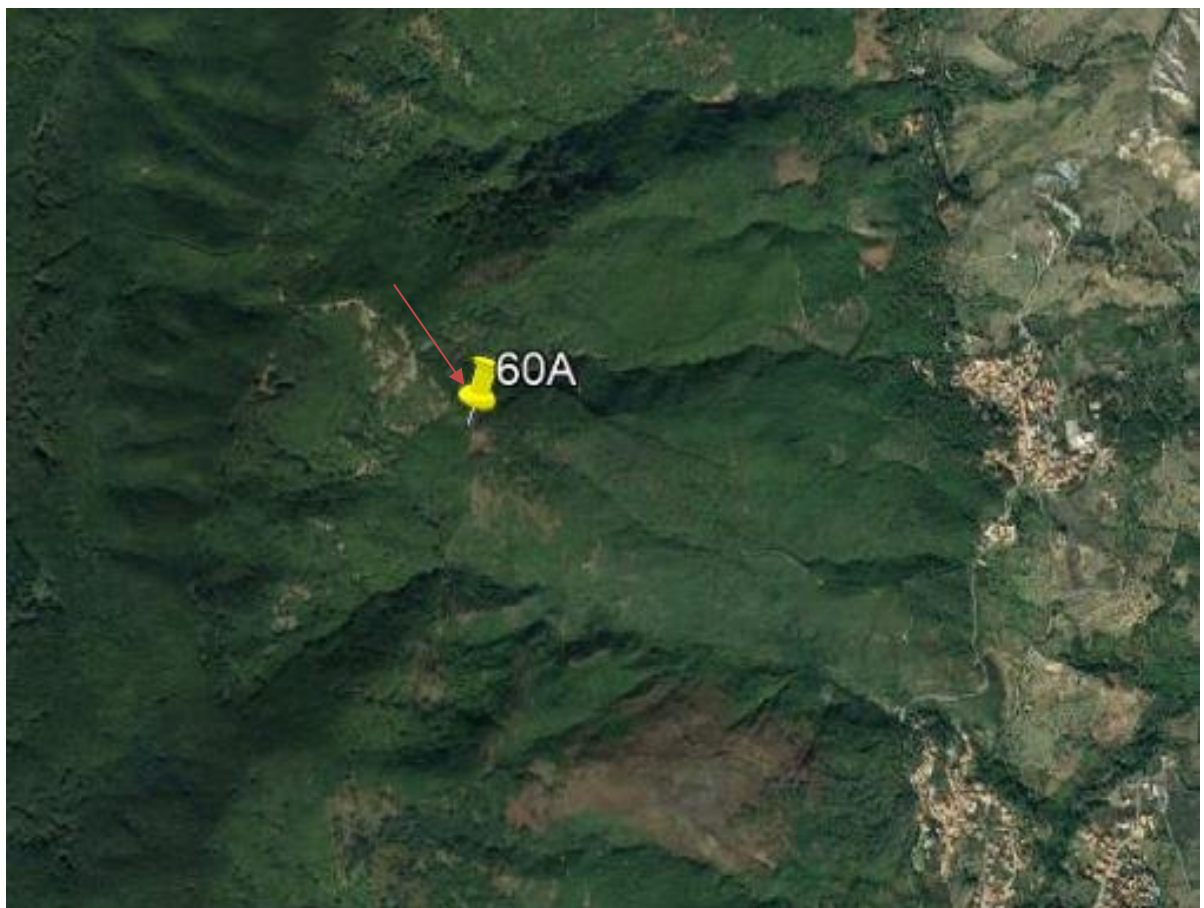
DOSSIER DI CENSIMENTO SOTTOSERVIZI

COMMESSA	LOTTO	CODIFICA	DOCUMENTO	REV.	FOGLIO
RC1C	03 R 53	RG	SI0000 001	B	153 di 268

SCHEDA CENSIMENTO SOTTOSERVIZIO

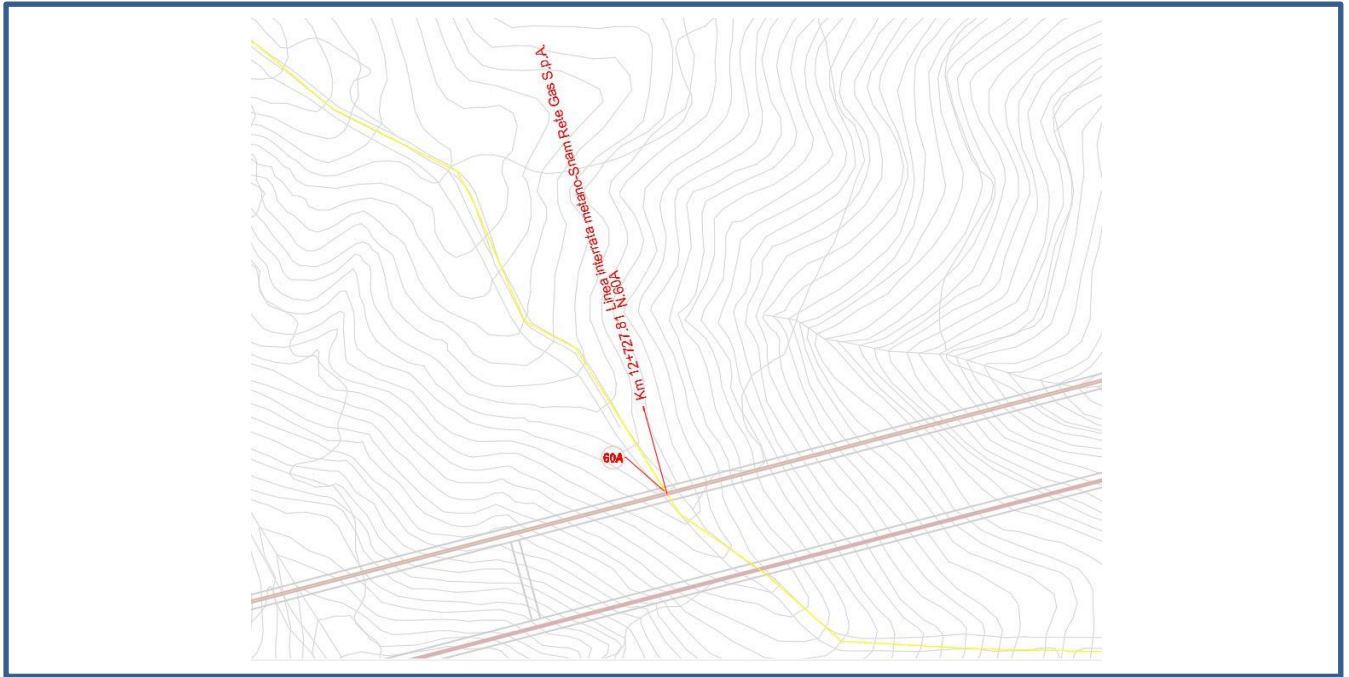
Scheda N°	60A	Codifica	MET9
ENTE GESTORE / CONVENZIONE N°	SNAM RETE DAS S.P.A.		
TRATTA/LINEA	PAOLA-COSENZA		
TIPOLOGIA	METANODOTTO		
Opera di progetto interessata	Galleria (GN01a)		
Tipologia sottoservizio	Parallelismo	no	Attraversamento si
PROGRESSIVA DI PROGETTO	Km 12+727.81		
COMUNE	MONTALTO UFFUGO		
PLANIMETRIA DI RIFERIMENTO	RC1C.0.3.R.53.P5.SI.00.0.0.002.A		
DESCRIZIONE	ATTRAVERSAMENTO LINEA INTERRATA METANO DERIVAZIONE PER PAOLA DN 150 75 BAR		

DOCUMENTAZIONE FOTOGRAFICA



DOSSIER DI CENSIMENTO SOTTOSERVIZI

COMMESSA	LOTTO	CODIFICA	DOCUMENTO	REV.	FOGLIO
RC1C	03 R 53	RG	SI0000 001	B	154 di 268



RISCONTRO PLANIMETRIA



DOSSIER DI CENSIMENTO SOTTOSERVIZI

COMMESSA	LOTTO	CODIFICA	DOCUMENTO	REV.	FOGLIO
RC1C	03 R 53	RG	SI0000 001	B	155 di 268

SCHEDA CENSIMENTO SOTTOSERVIZIO

Scheda N°	60B	Codifica	MET10
ENTE GESTORE / CONVENZIONE N°	SNAM RETE DAS S.P.A.		
TRATTA/LINEA	PAOLA-COSENZA		
TIPOLOGIA	METANODOTTO		
Opera di progetto interessata	Galleria (GN01a)		
Tipologia sottoservizio	Parallelismo	no	Attraversamento si
PROGRESSIVA DI PROGETTO	Km 14+560.14		
COMUNE	MONTALTO UFFUGO		
PLANIMETRIA DI RIFERIMENTO	RC1C.0.3.R.53.P5.SI.00.0.0.003.A		
DESCRIZIONE	ATTRAVERSAMENTO LINE INTERRATA METANO DERIVAZIONE PER PAOLA DN 150 75 BAR		

DOCUMENTAZIONE FOTOGRAFICA



DOSSIER DI CENSIMENTO SOTTOSERVIZI

COMMESSA	LOTTO	CODIFICA	DOCUMENTO	REV.	FOGLIO
RC1C	03 R 53	RG	SI0000 001	B	156 di 268



RISCONTRO PLANIMETRIA



DOSSIER DI CENSIMENTO SOTTOSERVIZI

COMMESSA	LOTTO	CODIFICA	DOCUMENTO	REV.	FOGLIO
RC1C	03 R 53	RG	SI0000 001	B	157 di 268

SCHEDA CENSIMENTO SOTTOSERVIZIO

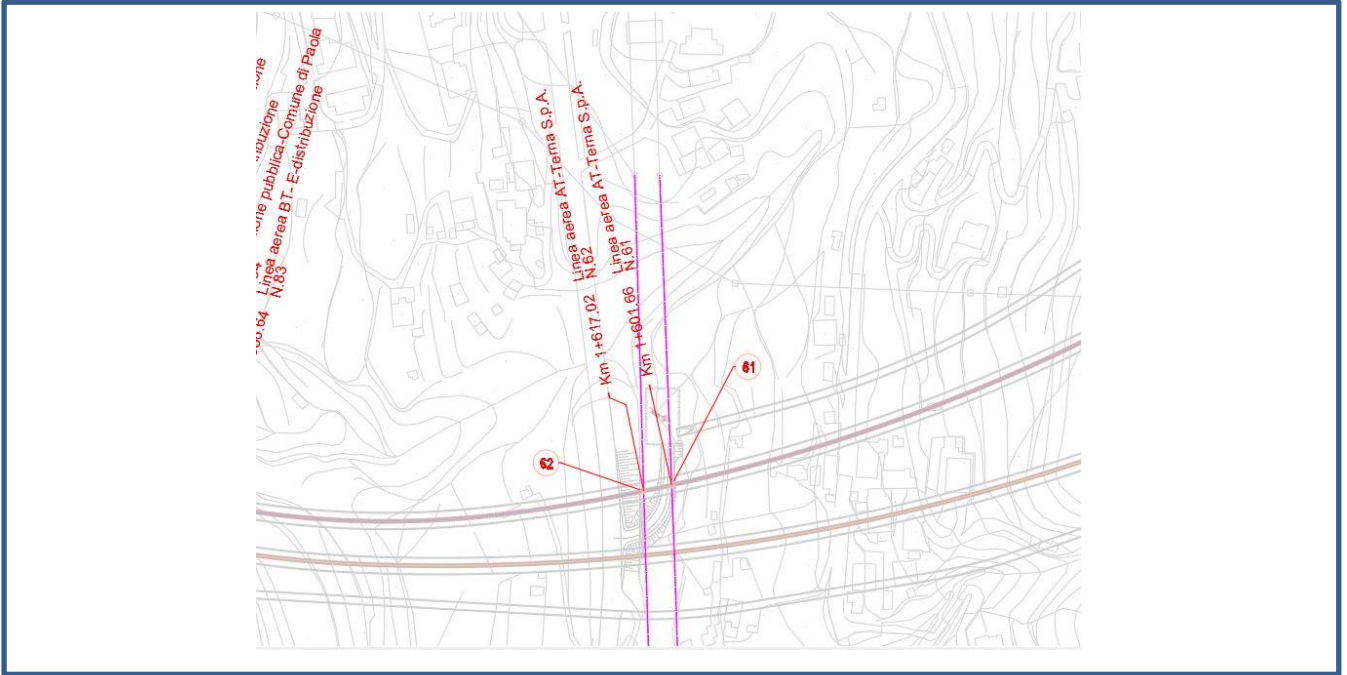
Scheda N°	61	Codifica	EL30
ENTE GESTORE / CONVENZIONE N°	TERNA S.P.A.		
TRATTA/LINEA	PAOLA-COSENZA		
TIPOLOGIA	ELETTRICO		
Opera di progetto interessata	Piazzale di Esodo		
Tipologia sottoservizio	Parallelismo	no	Attraversamento si
PROGRESSIVA DI PROGETTO	Km 1+601.66 (BD)		
COMUNE	PAOLA		
PLANIMETRIA DI RIFERIMENTO	RC1C.0.3.R.53.P5.SI.00.0.0.003.A		
DESCRIZIONE	ATTRAVERSAMENTO LINEA AEREA AT SU TRALICCI		

DOCUMENTAZIONE FOTOGRAFICA



DOSSIER DI CENSIMENTO SOTTOSERVIZI

COMMESSA	LOTTO	CODIFICA	DOCUMENTO	REV.	FOGLIO
RC1C	03 R 53	RG	SI0000 001	B	158 di 268



RISCONTRO PLANIMETRIA



DOSSIER DI CENSIMENTO SOTTOSERVIZI

COMMESSA	LOTTO	CODIFICA	DOCUMENTO	REV.	FOGLIO
RC1C	03 R 53	RG	SI0000 001	B	159 di 268

SCHEDA CENSIMENTO SOTTOSERVIZIO

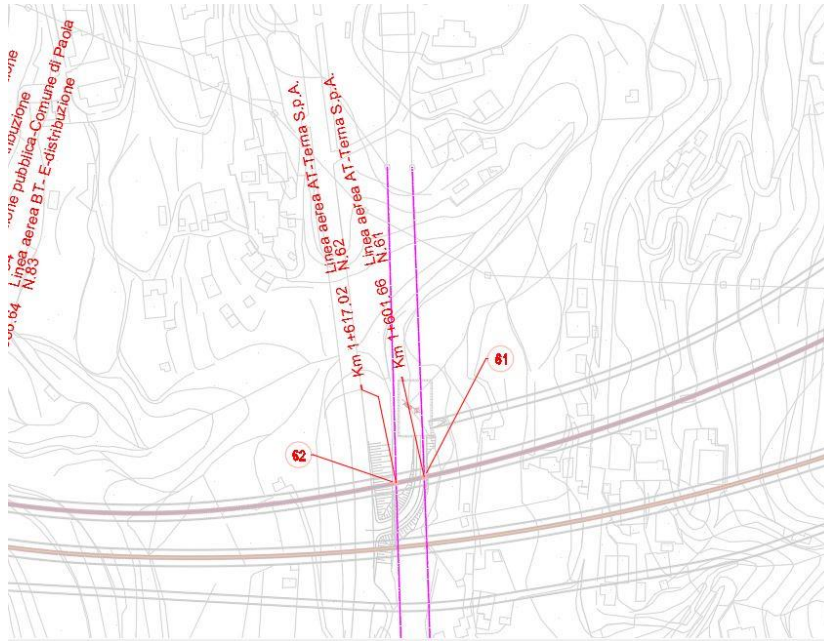
Scheda N°	62	Codifica	EL31
ENTE GESTORE / CONVENZIONE N°	TERNA S.P.A.		
TRATTA/LINEA	PAOLA-COSENZA		
TIPOLOGIA	ELETTRICO		
Opera di progetto interessata	Piazzale di Esodo		
Tipologia sottoservizio	Parallelismo	no	Attraversamento si
PROGRESSIVA DI PROGETTO	Km 1+617.02 (BD)		
COMUNE	PAOLA		
PLANIMETRIA DI RIFERIMENTO	RC1C.0.3.R.53.P5.SI.00.0.0.003.A		
DESCRIZIONE	ATTRAVERSAMENTO LINEA AEREA AT SU TRALICCI		

DOCUMENTAZIONE FOTOGRAFICA

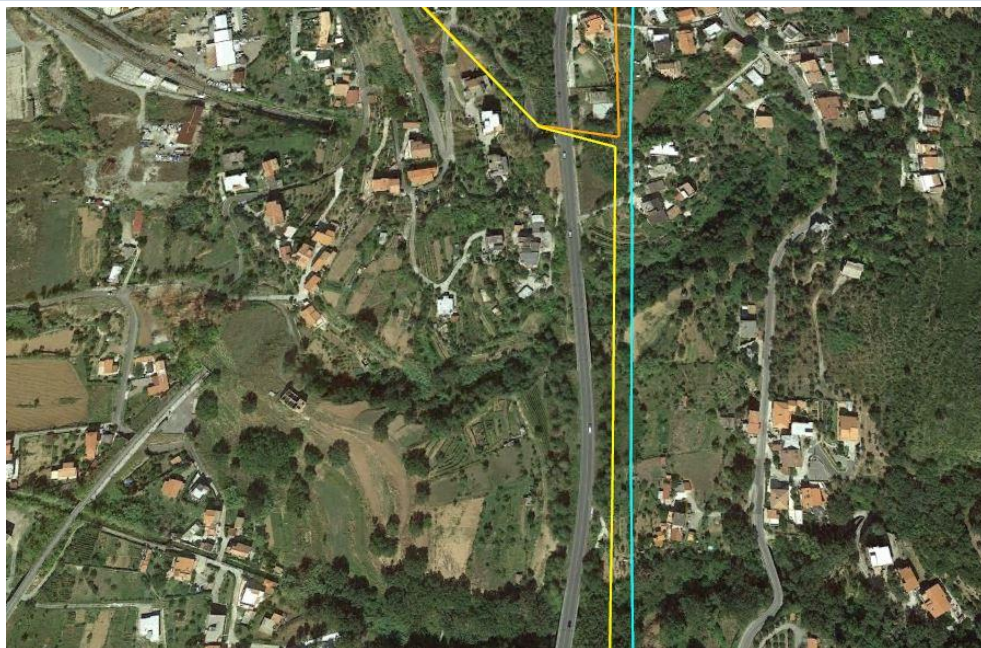


DOSSIER DI CENSIMENTO SOTTOSERVIZI

COMMESSA	LOTTO	CODIFICA	DOCUMENTO	REV.	FOGLIO
RC1C	03 R 53	RG	SI0000 001	B	160 di 268



RISCONTRO PLANIMETRIA



DOSSIER DI CENSIMENTO SOTTOSERVIZI

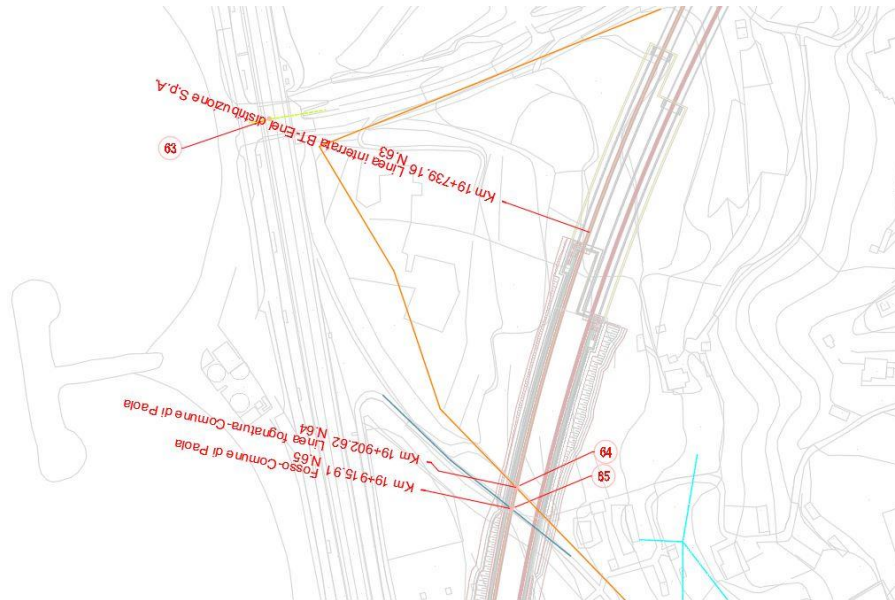
COMMESSA	LOTTO	CODIFICA	DOCUMENTO	REV.	FOGLIO
RC1C	03 R 53	RG	SI0000 001	B	161 di 268

SCHEDA CENSIMENTO SOTTOSERVIZIO

Scheda N°	63	Codifica	EL32
ENTE GESTORE / CONVENZIONE N°	E-distribuzione		
TRATTA/LINEA	PAOLA-COSEZA		
TIPOLOGIA	ELETTRONICO		
Opera di progetto interessata	Galleria (GA05A)		
Tipologia sottoservizio	Parallelismo	si	Attraversamento no
PROGRESSIVA DI PROGETTO	Km 190739.16		
COMUNE	PAOLA		
PLANIMETRIA DI RIFERIMENTO	RC1C.0.3.R.53.P5.SI.00.0.0.003.A		
DESCRIZIONE	PARALLELISMO LINEA INTERRATA BT		

DOCUMENTAZIONE FOTOGRAFICA





DOSSIER DI CENSIMENTO SOTTOSERVIZI

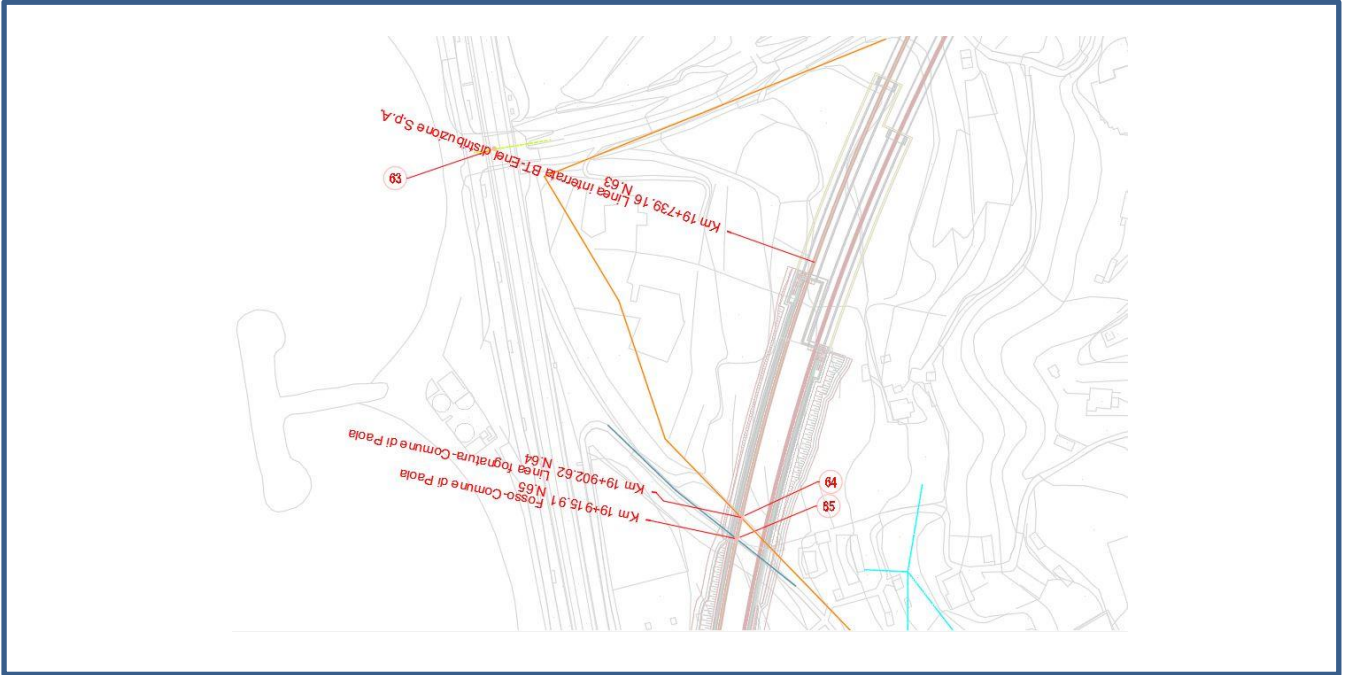
COMMESSA	LOTTO	CODIFICA	DOCUMENTO	REV.	FOGLIO
RC1C	03 R 53	RG	SI0000 001	B	163 di 268

SCHEDA CENSIMENTO SOTTOSERVIZIO

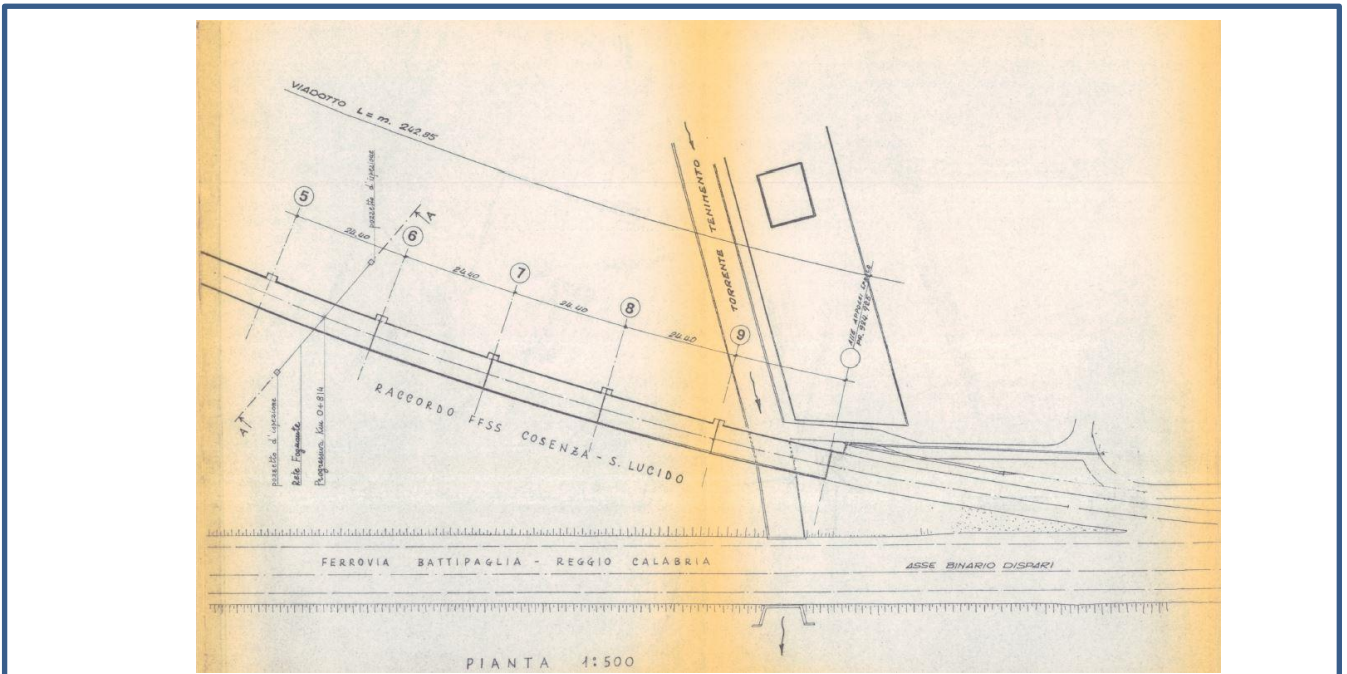
Scheda N°	64	Codifica	ID25
ENTE GESTORE / CONVENZIONE N°	COMUNE DI PAOLA		
TRATTA/LINEA	PAOLA-COSENZA		
TIPOLOGIA	IDRICO		
Opera di progetto interessata	Corpo stradale ferroviario (TR03a)		
Tipologia sottoservizio	Parallelismo	no	Attraversamento si
PROGRESSIVA DI PROGETTO	Km 19.902.62		
COMUNE	PAOLA		
PLANIMETRIA DI RIFERIMENTO	RC1C.0.3.R.53.P5.SI.00.0.0.003.A		
DESCRIZIONE	ATTRAVERSAMENTO LINEA FOGNATURA		

DOCUMENTAZIONE FOTOGRAFICA

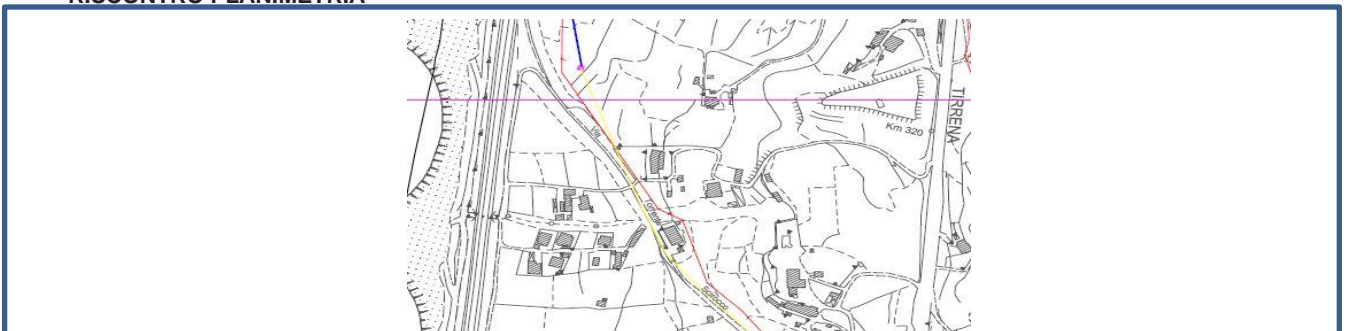




CONVENZIONE N.83376



RISCONTRO PLANIMETRIA



DOSSIER DI CENSIMENTO SOTTOSERVIZI

COMMESSA	LOTTO	CODIFICA	DOCUMENTO	REV.	FOGLIO
RC1C	03 R 53	RG	SI0000 001	B	165 di 268

SCHEDA CENSIMENTO SOTTOSERVIZIO

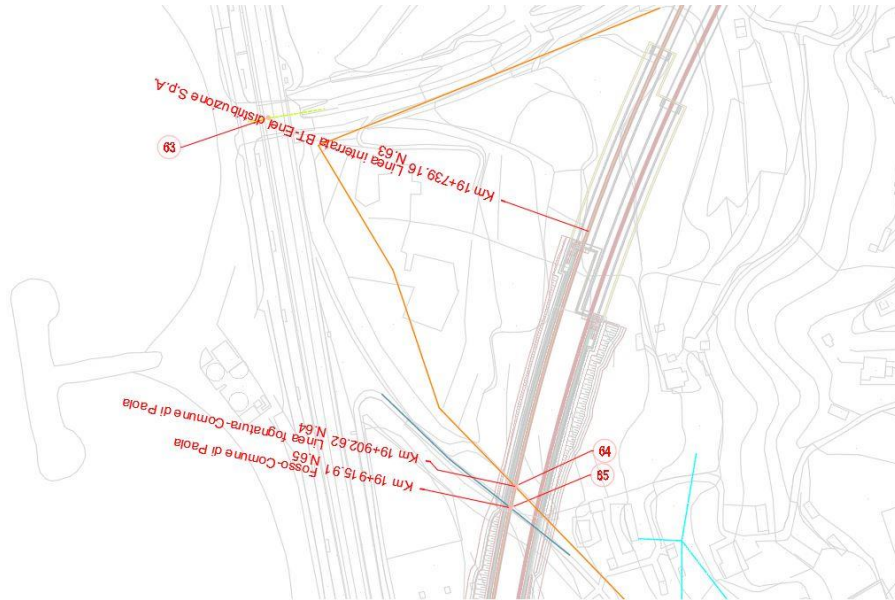
Scheda N°	65	Codifica	ID26
ENTE GESTORE / CONVENZIONE N°	COMUNE DI PAOLA		
TRATTA/LINEA	PAOLA-COSENZA		
TIPOLOGIA	IDRICO		
Opera di progetto interessata	Corpo stradale ferroviario (TR03a)		
Tipologia sottoservizio	Parallelismo	no	Attraversamento si
PROGRESSIVA DI PROGETTO	Km 19.915.51		
COMUNE	PAOLA		
PLANIMETRIA DI RIFERIMENTO	RC1C.0.3.R.53.P5.SI.00.0.0.003.A		
DESCRIZIONE	ATTRAVERSAMENTO FOSSO		

DOCUMENTAZIONE FOTOGRAFICA



DOSSIER DI CENSIMENTO SOTTOSERVIZI

COMMESSA	LOTTO	CODIFICA	DOCUMENTO	REV.	FOGLIO
RC1C	03 R 53	RG	SI0000 001	B	166 di 268



DOSSIER DI CENSIMENTO SOTTOSERVIZI

COMMESSA	LOTTO	CODIFICA	DOCUMENTO	REV.	FOGLIO
RC1C	03 R 53	RG	SI0000 001	B	167 di 268

SCHEDA CENSIMENTO SOTTOSERVIZIO

Scheda N°	66	Codifica	ID27
ENTE GESTORE / CONVENZIONE N°	COMUNE DI PAOLA		
TRATTA/LINEA	PAOLA-COSENZA		
TIPOLOGIA	IDRICO		
Opera di progetto interessata	Viadotto (VI03a)		
Tipologia sottoservizio	Parallelismo	si	Attraversamento no
PROGRESSIVA DI PROGETTO	Km 20+029.96		
COMUNE	PAOLA		
PLANIMETRIA DI RIFERIMENTO	RC1C.0.3.R.53.P5.SI.00.0.0.003.A		
DESCRIZIONE	ATTRAVERSAMENTO FOSSO		

DOCUMENTAZIONE FOTOGRAFICA



DOSSIER DI CENSIMENTO SOTTOSERVIZI

COMMESSA	LOTTO	CODIFICA	DOCUMENTO	REV.	FOGLIO
RC1C	03 R 53	RG	SI0000 001	B	168 di 268



DOSSIER DI CENSIMENTO SOTTOSERVIZI

COMMESSA	LOTTO	CODIFICA	DOCUMENTO	REV.	FOGLIO
RC1C	03 R 53	RG	SI0000 001	B	169 di 268

SCHEDA CENSIMENTO SOTTOSERVIZIO

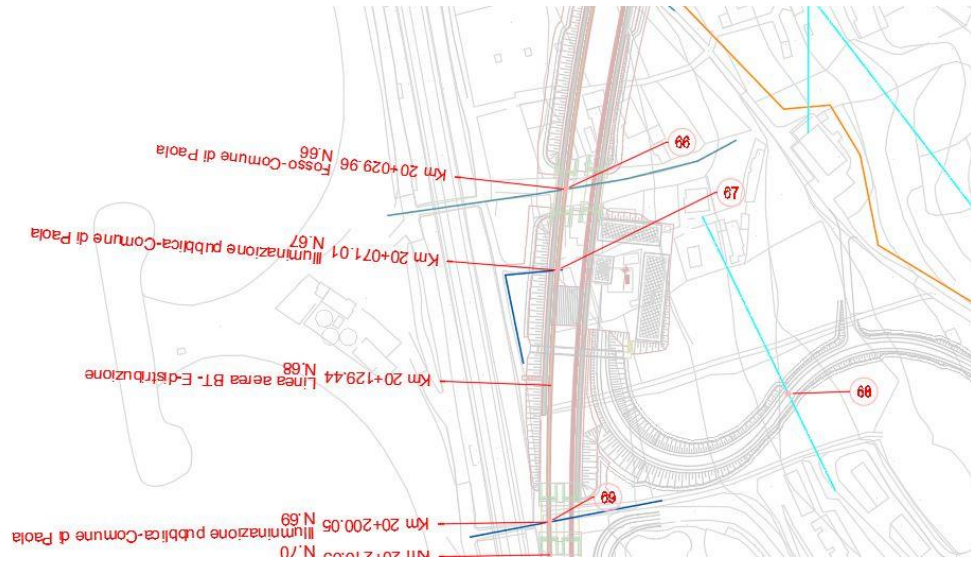
Scheda N°	67	Codifica	EL33
ENTE GESTORE / CONVENZIONE N°	COMUNE DI PAOLA		
TRATTA/LINEA	PAOLA-COSENZA		
TIPOLOGIA	ELETTRICO		
Opera di progetto interessata	Corpo stradale ferroviario (RI05a)		
Tipologia sottoservizio	Parallelismo	no	Attraversamento si
PROGRESSIVA DI PROGETTO	Km 20+071.01		
COMUNE	PAOLA		
PLANIMETRIA DI RIFERIMENTO	RC1C.0.3.R.53.P5.SI.00.0.0.003.A		
DESCRIZIONE	ATTRAVERSAMENTO ILLUMINAZIONE PUBBLICA		

DOCUMENTAZIONE FOTOGRAFICA



DOSSIER DI CENSIMENTO SOTTOSERVIZI

COMMESSA	LOTTO	CODIFICA	DOCUMENTO	REV.	FOGLIO
RC1C	03 R 53	RG	SI0000 001	B	170 di 268



DOSSIER DI CENSIMENTO SOTTOSERVIZI

COMMESSA	LOTTO	CODIFICA	DOCUMENTO	REV.	FOGLIO
RC1C	03 R 53	RG	SI0000 001	B	171 di 268

SCHEDA CENSIMENTO SOTTOSERVIZIO

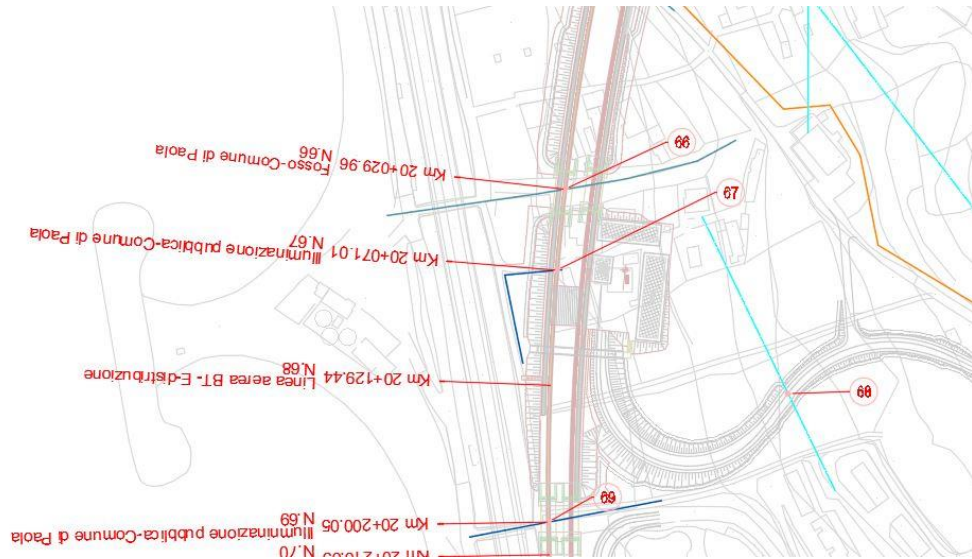
Scheda N°	68	Codifica	EL34
ENTE GESTORE / CONVENZIONE N°	E-distribuzione		
TRATTA/LINEA	PAOLA-COSENZA		
TIPOLOGIA	ELETTRICO		
Opera di progetto interessata	Viabilità		
Tipologia sottoservizio	Parallelismo	no	Attraversamento si
PROGRESSIVA DI PROGETTO	Km 20+129.44		
COMUNE	PAOLA		
PLANIMETRIA DI RIFERIMENTO	RC1C.0.3.R.53.P5.SI.00.0.0.003.A		
DESCRIZIONE	ATTRAVERSAMENTO LINEA AEREA BT		

DOCUMENTAZIONE FOTOGRAFICA



DOSSIER DI CENSIMENTO SOTTOSERVIZI

COMMESSA	LOTTO	CODIFICA	DOCUMENTO	REV.	FOGLIO
RC1C	03 R 53	RG	SI0000 001	B	172 di 268



DOSSIER DI CENSIMENTO SOTTOSERVIZI

COMMESSA	LOTTO	CODIFICA	DOCUMENTO	REV.	FOGLIO
RC1C	03 R 53	RG	SI0000 001	B	173 di 268

SCHEDA CENSIMENTO SOTTOSERVIZIO

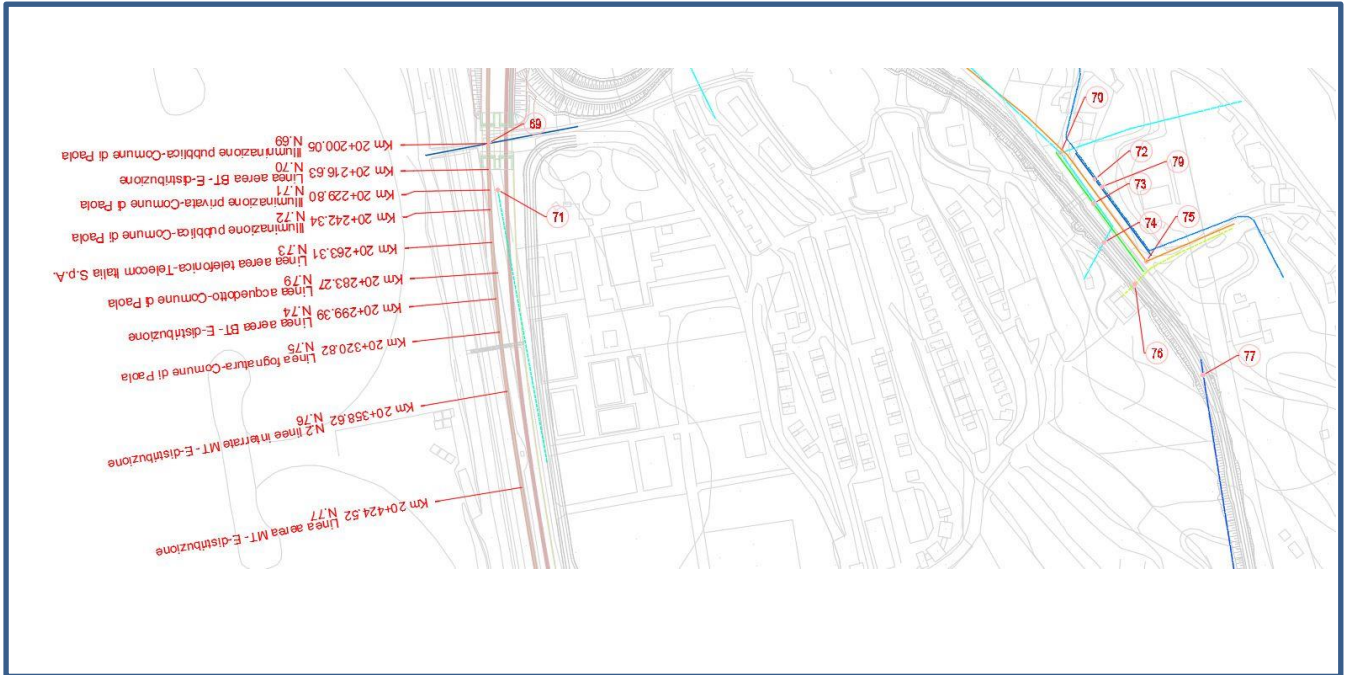
Scheda N°	69	Codifica	EL35
ENTE GESTORE / CONVENZIONE N°	E-distribuzione		
TRATTA/LINEA	PAOLA-COSENZA		
TIPOLOGIA	ELETTRICO		
Opera di progetto interessata	Viadotto(VI04a)		
Tipologia sottoservizio	Parallelismo	no	Attraversamento si
PROGRESSIVA DI PROGETTO	Km 20+200.05		
COMUNE	PAOLA		
PLANIMETRIA DI RIFERIMENTO	RC1C.0.3.R.53.P5.SI.00.0.0.003.A		
DESCRIZIONE	ATTRAVERSAMENTO ILLUMINAZIONE PUBBLICA		

DOCUMENTAZIONE FOTOGRAFICA



DOSSIER DI CENSIMENTO SOTTOSERVIZI

COMMESSA	LOTTO	CODIFICA	DOCUMENTO	REV.	FOGLIO
RC1C	03 R 53	RG	SI0000 001	B	174 di 268



DOSSIER DI CENSIMENTO SOTTOSERVIZI

COMMESSA	LOTTO	CODIFICA	DOCUMENTO	REV.	FOGLIO
RC1C	03 R 53	RG	SI0000 001	B	175 di 268

SCHEDA CENSIMENTO SOTTOSERVIZIO

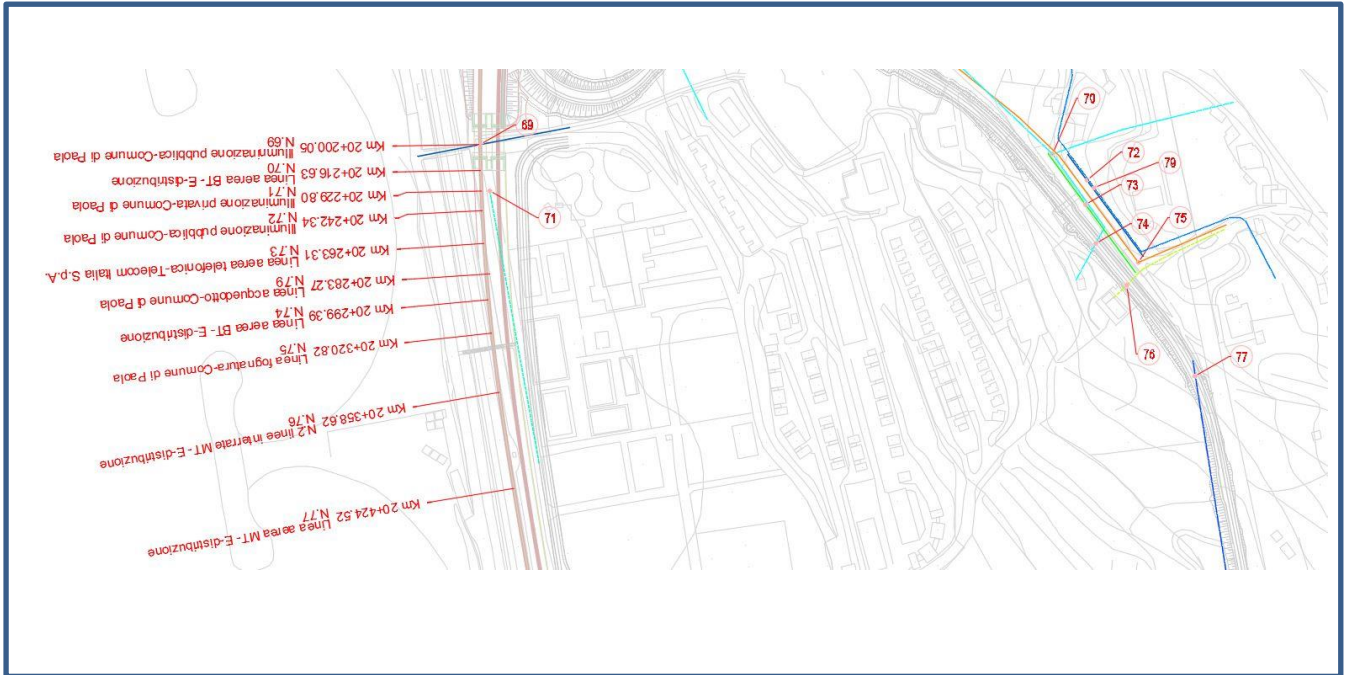
Scheda N°	70	Codifica	EL36
ENTE GESTORE / CONVENZIONE N°	E-distribuzione		
TRATTA/LINEA	PAOLA-COSENZA		
TIPOLOGIA	ELETTRICO		
Opera di progetto interessata	Viabilità		
Tipologia sottoservizio	Parallelismo	si	Attraversamento no
PROGRESSIVA DI PROGETTO	Km 20+216.63		
COMUNE	PAOLA		
PLANIMETRIA DI RIFERIMENTO	RC1C.0.3.R.53.P5.SI.00.0.0.003.A		
DESCRIZIONE	PARALLELISMO LINEA AEREA BT		

DOCUMENTAZIONE FOTOGRAFICA



DOSSIER DI CENSIMENTO SOTTOSERVIZI

COMMESSA	LOTTO	CODIFICA	DOCUMENTO	REV.	FOGLIO
RC1C	03 R 53	RG	SI0000 001	B	176 di 268



DOSSIER DI CENSIMENTO SOTTOSERVIZI

COMMESSA	LOTTO	CODIFICA	DOCUMENTO	REV.	FOGLIO
RC1C	03 R 53	RG	SI0000 001	B	177 di 268

SCHEDA CENSIMENTO SOTTOSERVIZIO

Scheda N°	71	Codifica	EL37
ENTE GESTORE / CONVENZIONE N°	ATTRAVERSAMENTO ILLUMINAZIONE PRIVATA		
TRATTA/LINEA	PAOLA-COSENZA		
TIPOLOGIA	ELETTRICO		
Opera di progetto interessata	Corpo stradale ferroviario (RI06a)		
Tipologia sottoservizio	Parallelismo	no	Attraversamento si
PROGRESSIVA DI PROGETTO	Km 20+229.80		
COMUNE	PAOLA		
PLANIMETRIA DI RIFERIMENTO	RC1C.0.3.R.53.P5.SI.00.0.0.003.A		
DESCRIZIONE	ATTRAVERSAMENTO ILLUMINAZIONE PRIVATA		

DOCUMENTAZIONE FOTOGRAFICA



DOSSIER DI CENSIMENTO SOTTOSERVIZI

COMMESSA	LOTTO	CODIFICA	DOCUMENTO	REV.	FOGLIO
RC1C	03 R 53	RG	SI0000 001	B	179 di 268

SCHEDA CENSIMENTO SOTTOSERVIZIO

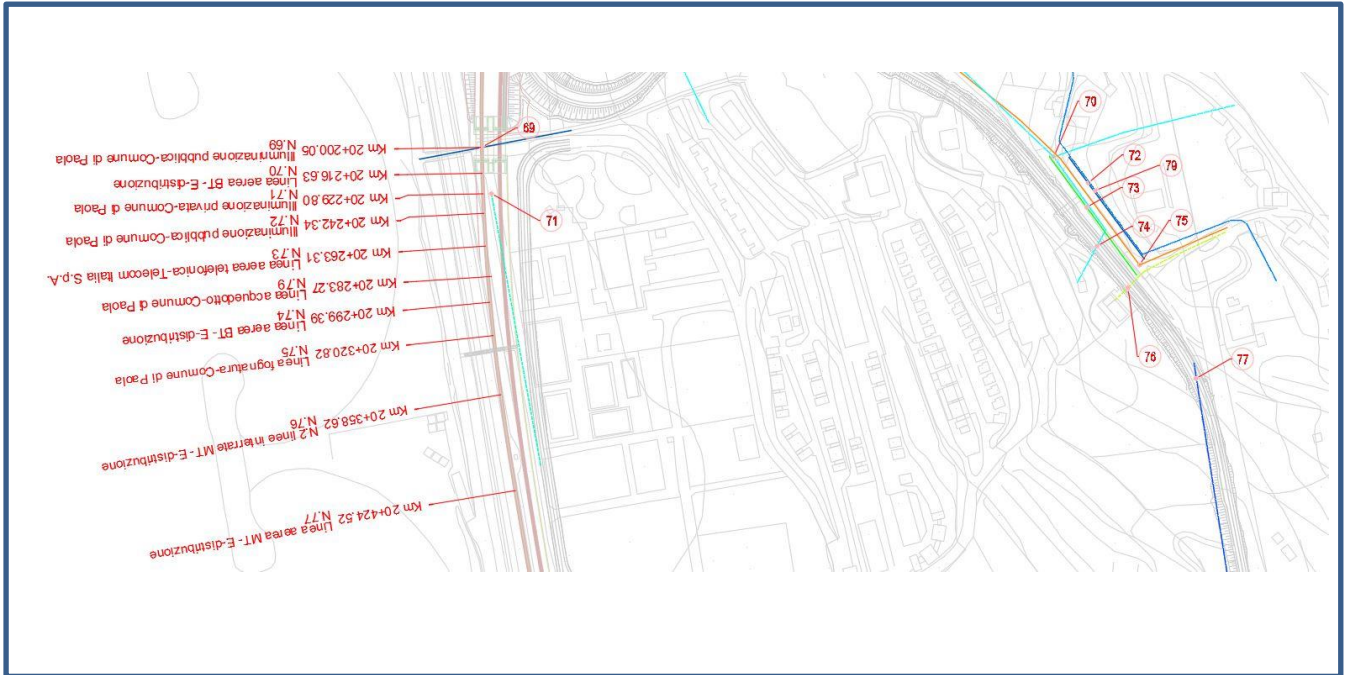
Scheda N°	72	Codifica	EL38
ENTE GESTORE / CONVENZIONE N°	CUMUNE DI PAOLA		
TRATTA/LINEA	PAOLA-COSENZA		
TIPOLOGIA	ELETTRICO		
Opera di progetto interessata	Viabilità		
Tipologia sottoservizio	Parallelismo	si	Attraversamento no
PROGRESSIVA DI PROGETTO	Km 20.242.34		
COMUNE	PAOLA		
PLANIMETRIA DI RIFERIMENTO	RC1C.0.3.R.53.P5.SI.00.0.0.003.A		
DESCRIZIONE	PARALLELISMO ILLUMINAZIONE PUBBLICA		

DOCUMENTAZIONE FOTOGRAFICA



DOSSIER DI CENSIMENTO SOTTOSERVIZI

COMMESSA	LOTTO	CODIFICA	DOCUMENTO	REV.	FOGLIO
RC1C	03 R 53	RG	SI0000 001	B	180 di 268



DOSSIER DI CENSIMENTO SOTTOSERVIZI

COMMESSA	LOTTO	CODIFICA	DOCUMENTO	REV.	FOGLIO
RC1C	03 R 53	RG	SI0000 001	B	181 di 268

SCHEDA CENSIMENTO SOTTOSERVIZIO

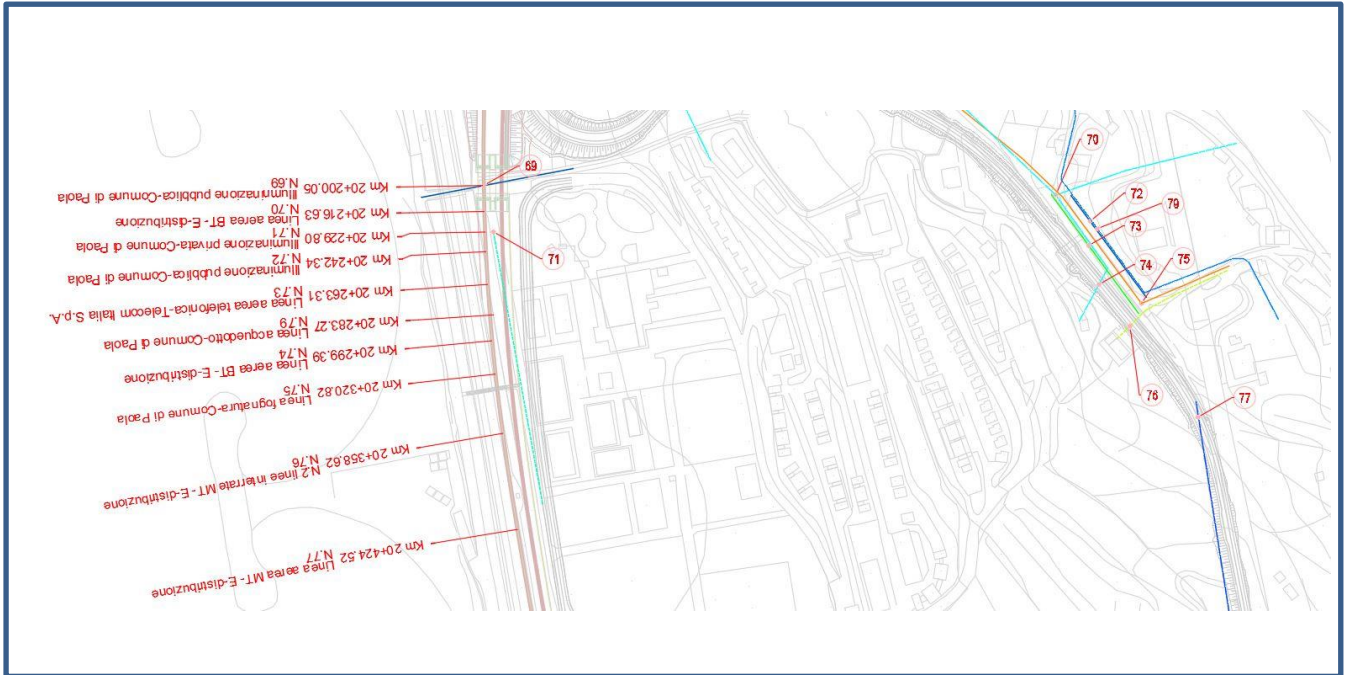
Scheda N°	73	Codifica	T11
ENTE GESTORE / CONVENZIONE N°	TELECOM ITALIA S.P.A.		
TRATTA/LINEA	PAOLA-COSENZA		
TIPOLOGIA	TELEFONICO		
Opera di progetto interessata	Viabilità		
Tipologia sottoservizio	Parallelismo	si	Attraversamento no
PROGRESSIVA DI PROGETTO	Km 20+263.31		
COMUNE	PAOLA		
PLANIMETRIA DI RIFERIMENTO	RC1C.0.3.R.53.P5.SI.00.0.0.003.A		
DESCRIZIONE	PARALLELISMO LINEA AEREA TELEFONICA		

DOCUMENTAZIONE FOTOGRAFICA



DOSSIER DI CENSIMENTO SOTTOSERVIZI

COMMESSA	LOTTO	CODIFICA	DOCUMENTO	REV.	FOGLIO
RC1C	03 R 53	RG	SI0000 001	B	182 di 268



DOSSIER DI CENSIMENTO SOTTOSERVIZI

COMMESSA	LOTTO	CODIFICA	DOCUMENTO	REV.	FOGLIO
RC1C	03 R 53	RG	SI0000 001	B	183 di 268

SCHEDA CENSIMENTO SOTTOSERVIZIO

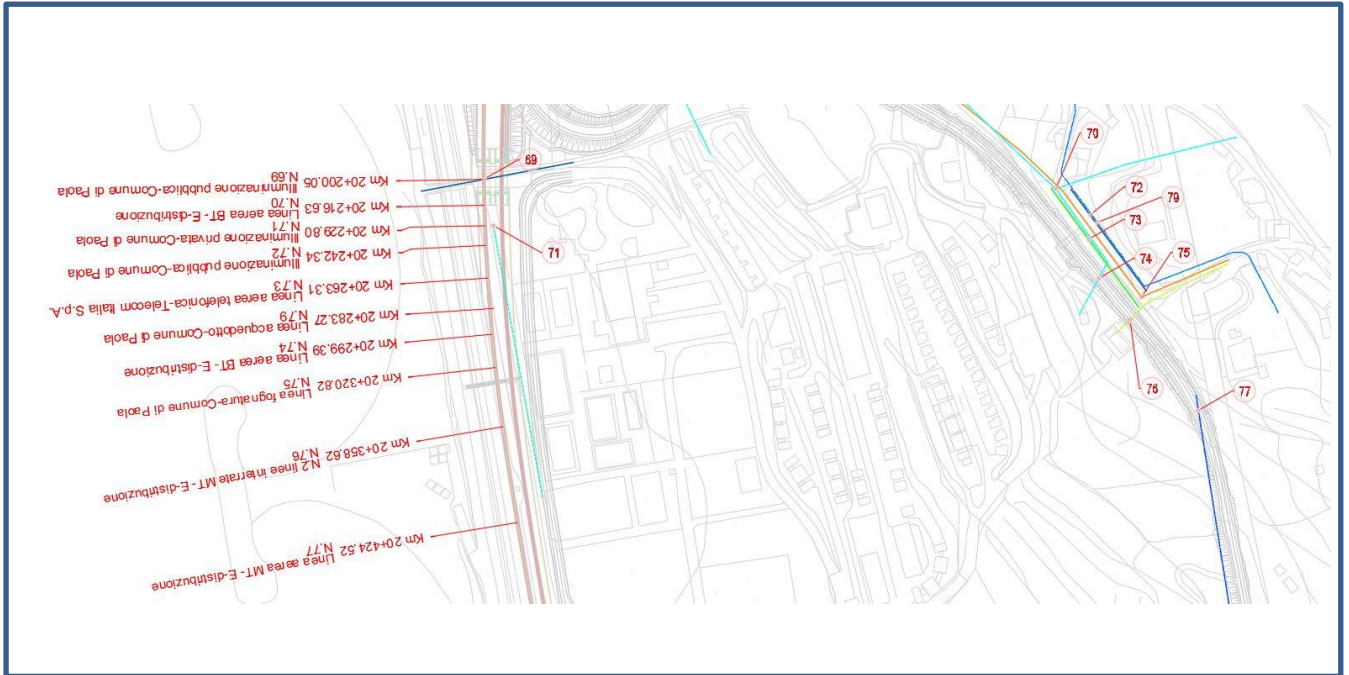
Scheda N°	74	Codifica	EL39
ENTE GESTORE / CONVENZIONE N°	E-distribuzione		
TRATTA/LINEA	PAOLA-COSENZA		
TIPOLOGIA	ELETTRICO		
Opera di progetto interessata	Viabilità		
Tipologia sottoservizio	Parallelismo	no	Attraversamento si
PROGRESSIVA DI PROGETTO	Km 20+299.39		
COMUNE	PAOLA		
PLANIMETRIA DI RIFERIMENTO	RC1C.0.3.R.53.P5.SI.00.0.0.003.A		
DESCRIZIONE	ATTRAVERSAMENTO LINEA AEREA BT		

DOCUMENTAZIONE FOTOGRAFICA



DOSSIER DI CENSIMENTO SOTTOSERVIZI

COMMESSA	LOTTO	CODIFICA	DOCUMENTO	REV.	FOGLIO
RC1C	03 R 53	RG	SI0000 001	B	184 di 268



DOSSIER DI CENSIMENTO SOTTOSERVIZI

COMMESSA	LOTTO	CODIFICA	DOCUMENTO	REV.	FOGLIO
RC1C	03 R 53	RG	SI0000 001	B	185 di 268

SCHEDA CENSIMENTO SOTTOSERVIZIO

Scheda N°	75	Codifica	ID28
ENTE GESTORE / CONVENZIONE N°	COMUNE DI PAOLA		
TRATTA/LINEA	PAOLA-COSENZA		
TIPOLOGIA	IDRICO		
Opera di progetto interessata	Viabilità		
Tipologia sottoservizio	Parallelismo	si	Attraversamento no
PROGRESSIVA DI PROGETTO	Km 20+320.82		
COMUNE	PAOLA		
PLANIMETRIA DI RIFERIMENTO	RC1C.0.3.R.53.P5.SI.00.0.0.003.A		
DESCRIZIONE	PARALLELISMO LINEA FOGNATURA		

DOCUMENTAZIONE FOTOGRAFICA



DOSSIER DI CENSIMENTO SOTTOSERVIZI

COMMESSA	LOTTO	CODIFICA	DOCUMENTO	REV.	FOGLIO
RC1C	03 R 53	RG	SI0000 001	B	187 di 268

SCHEDA CENSIMENTO SOTTOSERVIZIO

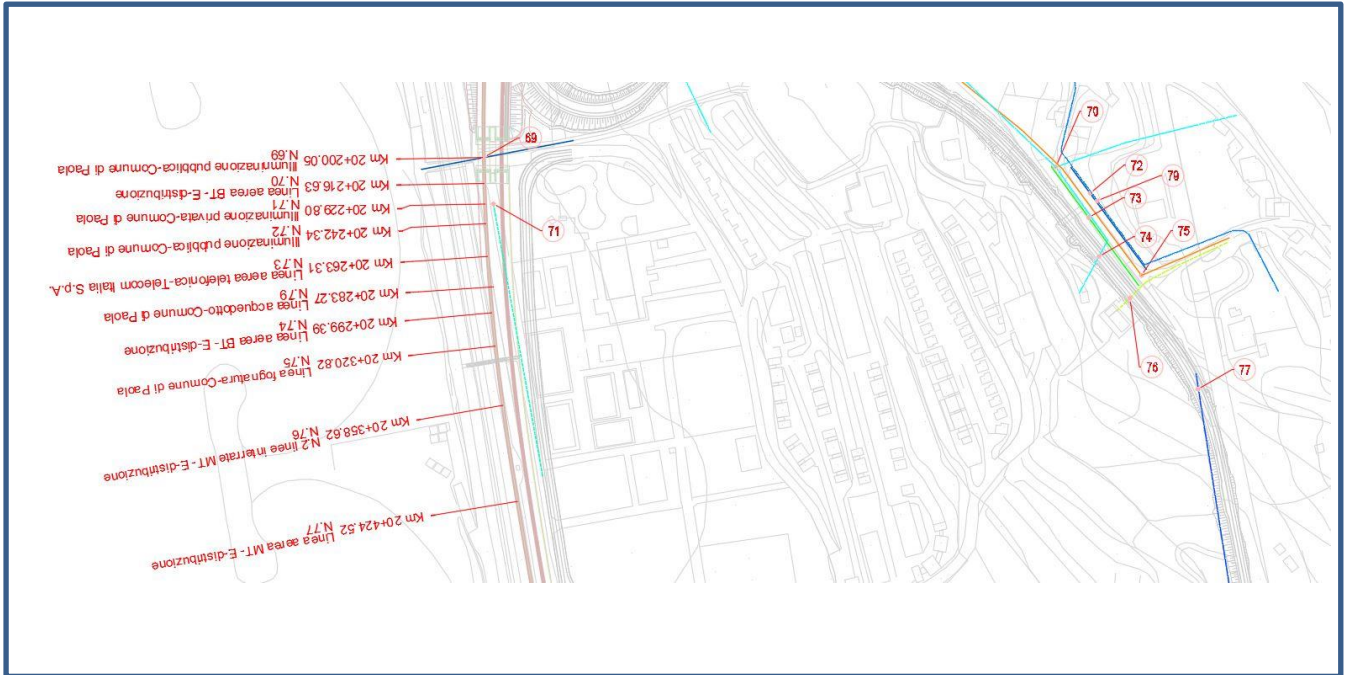
Scheda N°	76	Codifica	EL40
ENTE GESTORE / CONVENZIONE N°	E-distribuzione		
TRATTA/LINEA	PAOLA-COSENZA		
TIPOLOGIA	ELETTRICO		
Opera di progetto interessata	Viabilità		
Tipologia sottoservizio	Parallelismo	no	Attraversamento si
PROGRESSIVA DI PROGETTO	Km 20+358.62		
COMUNE	PAOLA		
PLANIMETRIA DI RIFERIMENTO	RC1C.0.3.R.53.P5.SI.00.0.0.003.A		
DESCRIZIONE	ATTRAVERSAMENTO N.2 LINEE INTERRATE MT		

DOCUMENTAZIONE FOTOGRAFICA

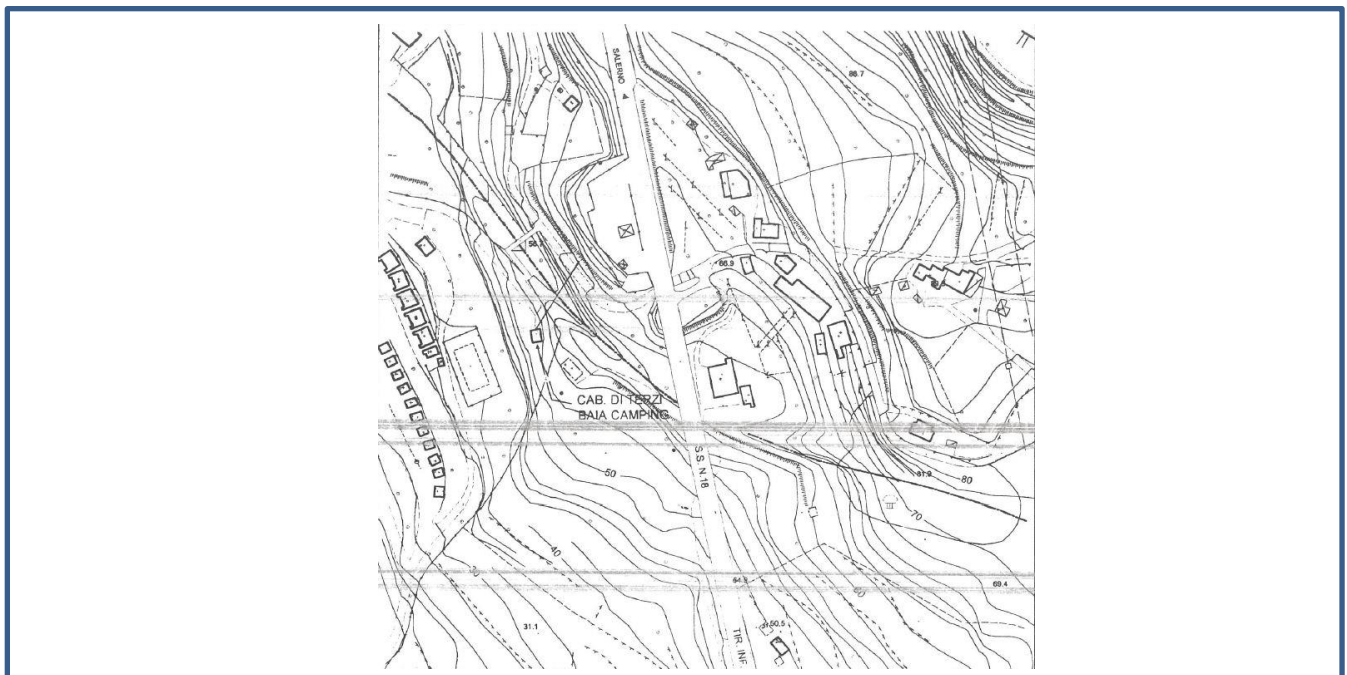


DOSSIER DI CENSIMENTO SOTTOSERVIZI

COMMESSA	LOTTO	CODIFICA	DOCUMENTO	REV.	FOGLIO
RC1C	03 R 53	RG	SI0000 001	B	188 di 268



CONVENZIONE N.22359



DOSSIER DI CENSIMENTO SOTTOSERVIZI

COMMESSA	LOTTO	CODIFICA	DOCUMENTO	REV.	FOGLIO
RC1C	03 R 53	RG	SI0000 001	B	189 di 268

SCHEDA CENSIMENTO SOTTOSERVIZIO

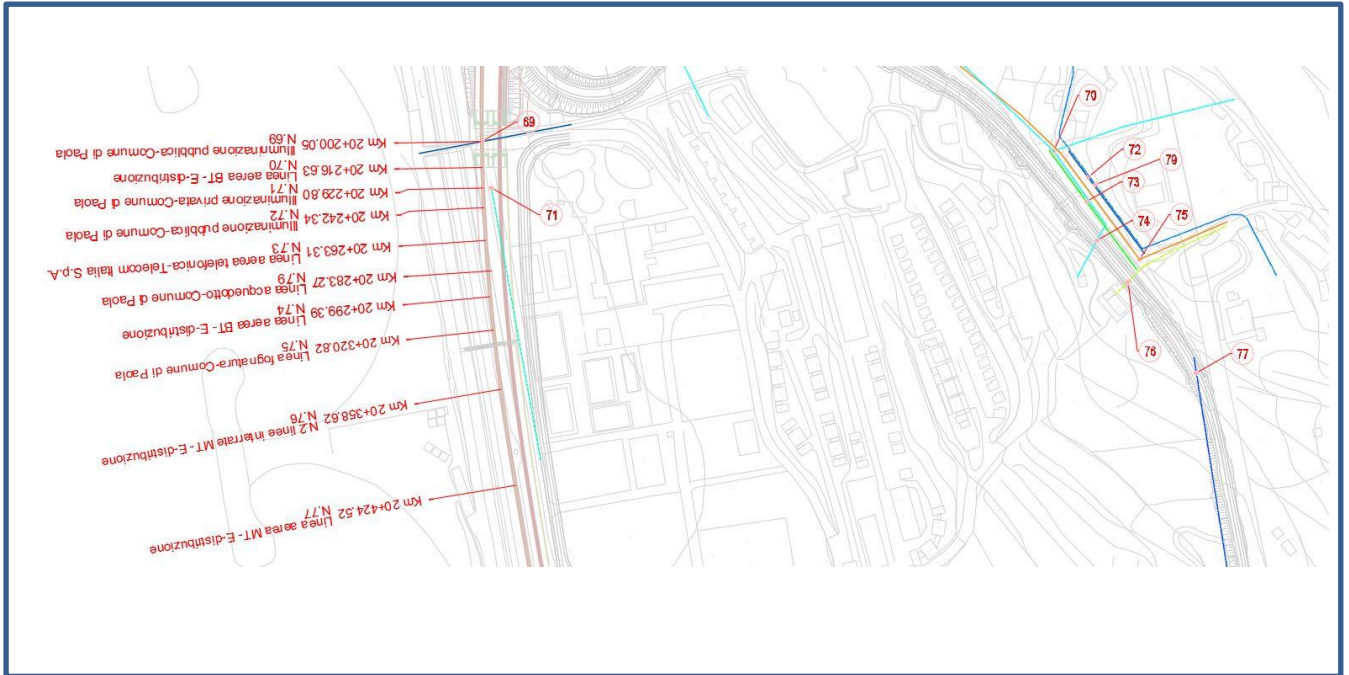
Scheda N°	77	Codifica	EL41
ENTE GESTORE / CONVENZIONE N°	E-distribuzione		
TRATTA/LINEA	PAOLA-COSENZA		
TIPOLOGIA	ELETTRICO		
Opera di progetto interessata	Viabilità		
Tipologia sottoservizio	Parallelismo	no	Attraversamento si
PROGRESSIVA DI PROGETTO	Km 20+424.52		
COMUNE	PAOLA		
PLANIMETRIA DI RIFERIMENTO	RC1C.0.3.R.53.P5.SI.00.0.0.003.A		
DESCRIZIONE	ATTRAVERSAMENTO LINEA AEREA MT		

DOCUMENTAZIONE FOTOGRAFICA



DOSSIER DI CENSIMENTO SOTTOSERVIZI

COMMESSA	LOTTO	CODIFICA	DOCUMENTO	REV.	FOGLIO
RC1C	03 R 53	RG	SI0000 001	B	190 di 268



DOSSIER DI CENSIMENTO SOTTOSERVIZI

COMMESSA	LOTTO	CODIFICA	DOCUMENTO	REV.	FOGLIO
RC1C	03 R 53	RG	SI0000 001	B	191 di 268

SCHEDA CENSIMENTO SOTTOSERVIZIO

Scheda N°	78	Codifica	ID29
ENTE GESTORE / CONVENZIONE N°	COMUNE DI PAOLA		
TRATTA/LINEA	PAOLA-COSENZA		
TIPOLOGIA	IDRICO		
Opera di progetto interessata	Corpo stradale ferroviario (RI07a)		
Tipologia sottoservizio	Parallelismo	si	Attraversamento no
PROGRESSIVA DI PROGETTO	Km 20+515.20		
COMUNE	PAOLA		
PLANIMETRIA DI RIFERIMENTO	RC1C.0.3.R.53.P5.SI.00.0.0.003.A		
DESCRIZIONE	PARALLELISMO LINEA FOGNATURA		

DOCUMENTAZIONE FOTOGRAFICA

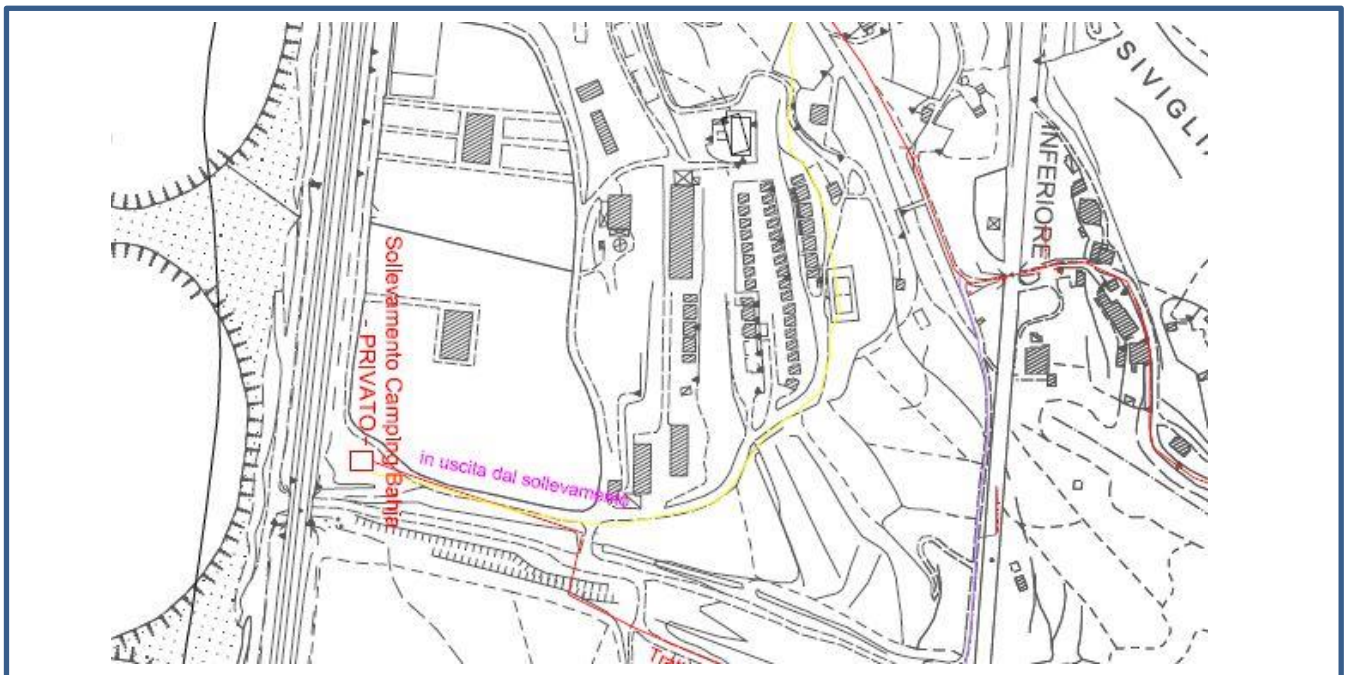


DOSSIER DI CENSIMENTO SOTTOSERVIZI

COMMESSA	LOTTO	CODIFICA	DOCUMENTO	REV.	FOGLIO
RC1C	03 R 53	RG	SI0000 001	B	192 di 268



RISCONTRO PLANIMETRIA



DOSSIER DI CENSIMENTO SOTTOSERVIZI

COMMESSA	LOTTO	CODIFICA	DOCUMENTO	REV.	FOGLIO
RC1C	03 R 53	RG	SI0000 001	B	193 di 268

SCHEDA CENSIMENTO SOTTOSERVIZIO

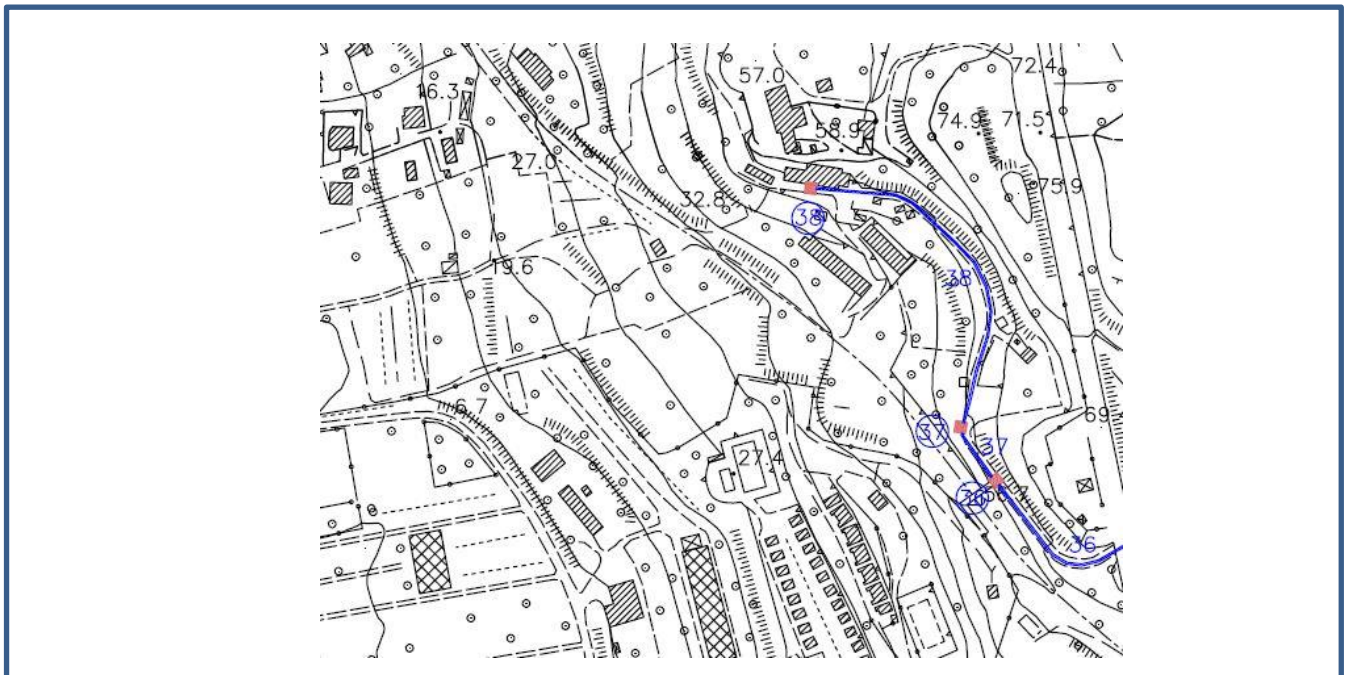
Scheda N°	79	Codifica	ID30
ENTE GESTORE / CONVENZIONE N°	COMUNE DI PAOLA		
TRATTA/LINEA	PAOLA-COSENZA		
TIPOLOGIA	IDRICO		
Opera di progetto interessata	Viabilità		
Tipologia sottoservizio	Parallelismo	si	Attraversamento no
PROGRESSIVA DI PROGETTO	Km 20+557.68		
COMUNE	PAOLA		
PLANIMETRIA DI RIFERIMENTO	RC1C.0.3.R.53.P5.SI.00.0.0.003.A		
DESCRIZIONE	PARALLELISMO LINEA ACQUEDOTTO		

DOCUMENTAZIONE FOTOGRAFICA





RIFERIMENTO PLANIMETRIA



DOSSIER DI CENSIMENTO SOTTOSERVIZI

COMMESSA	LOTTO	CODIFICA	DOCUMENTO	REV.	FOGLIO
RC1C	03 R 53	RG	SI0000 001	B	195 di 268

SCHEDA CENSIMENTO SOTTOSERVIZIO

Scheda N°	80A	Codifica	ID31
ENTE GESTORE / CONVENZIONE N°	COMUNE DI PAOLA		
TRATTA/LINEA	PAOLA-COSENZA		
TIPOLOGIA	IDRICO		
Opera di progetto interessata	Viadotto (VI05A)		
Tipologia sottoservizio	Parallelismo	no	Attraversamento si
PROGRESSIVA DI PROGETTO	Km 20+557.68		
COMUNE	PAOLA		
PLANIMETRIA DI RIFERIMENTO	RC1C.0.3.R.53.P5.SI.00.0.0.003.A		
DESCRIZIONE	ATTRAVERSAMENTO FOSSO		

DOCUMENTAZIONE FOTOGRAFICA



DOSSIER DI CENSIMENTO SOTTOSERVIZI

COMMESSA	LOTTO	CODIFICA	DOCUMENTO	REV.	FOGLIO
RC1C	03 R 53	RG	SI0000 001	B	196 di 268



DOSSIER DI CENSIMENTO SOTTOSERVIZI

COMMESSA	LOTTO	CODIFICA	DOCUMENTO	REV.	FOGLIO
RC1C	03 R 53	RG	SI0000 001	B	197 di 268

SCHEDA CENSIMENTO SOTTOSERVIZIO

Scheda N°	80B	Codifica	ID32
ENTE GESTORE / CONVENZIONE N°	COMUNE DI PAOLA		
TRATTA/LINEA	PAOLA-COSENZA		
TIPOLOGIA	IDRICO		
Opera di progetto interessata	Viabilità		
Tipologia sottoservizio	Parallelismo	no	Attraversamento si
PROGRESSIVA DI PROGETTO	Km 20+624.11		
COMUNE	PAOLA		
PLANIMETRIA DI RIFERIMENTO	RC1C.0.3.R.53.P5.SI.00.0.0.003.A		
DESCRIZIONE	ATTRAVERSAMENTO FOSSO		

DOCUMENTAZIONE FOTOGRAFICA



DOSSIER DI CENSIMENTO SOTTOSERVIZI

COMMESSA	LOTTO	CODIFICA	DOCUMENTO	REV.	FOGLIO
RC1C	03 R 53	RG	SI0000 001	B	198 di 268



DOSSIER DI CENSIMENTO SOTTOSERVIZI

COMMESSA	LOTTO	CODIFICA	DOCUMENTO	REV.	FOGLIO
RC1C	03 R 53	RG	SI0000 001	B	199 di 268

SCHEDA CENSIMENTO SOTTOSERVIZIO

Scheda N°	81	Codifica	EL42
ENTE GESTORE / CONVENZIONE N°	E-distribuzione		
TRATTA/LINEA	PAOLA-COSENZA		
TIPOLOGIA	ELETTRICO		
Opera di progetto interessata	Viabilità		
Tipologia sottoservizio	Parallelismo	no	Attraversamento si
PROGRESSIVA DI PROGETTO	Km 20+645.45		
COMUNE	PAOLA		
PLANIMETRIA DI RIFERIMENTO	RC1C.0.3.R.53.P5.SI.00.0.0.003.A		
DESCRIZIONE	ATTRAVERSAMENTO LINEA AEREA BT		

DOCUMENTAZIONE FOTOGRAFICA



DOSSIER DI CENSIMENTO SOTTOSERVIZI

COMMESSA	LOTTO	CODIFICA	DOCUMENTO	REV.	FOGLIO
RC1C	03 R 53	RG	SI0000 001	B	200 di 268



DOSSIER DI CENSIMENTO SOTTOSERVIZI

COMMESSA	LOTTO	CODIFICA	DOCUMENTO	REV.	FOGLIO
RC1C	03 R 53	RG	SI0000 001	B	201 di 268

SCHEDA CENSIMENTO SOTTOSERVIZIO

Scheda N°	82	Codifica	EL43
ENTE GESTORE / CONVENZIONE N°	E-distribuzione		
TRATTA/LINEA	PAOLA-COSENZA		
TIPOLOGIA	ELETTRICO		
Opera di progetto interessata	Corpo stradale ferroviario (RI08a)		
Tipologia sottoservizio	Parallelismo	si	Attraversamento no
PROGRESSIVA DI PROGETTO	Km 20+744.26		
COMUNE	PAOLA		
PLANIMETRIA DI RIFERIMENTO	RC1C.0.3.R.53.P5.SI.00.0.0.003.A		
DESCRIZIONE	PARALLELISMO LINEA AEREA BT		

DOCUMENTAZIONE FOTOGRAFICA



DOSSIER DI CENSIMENTO SOTTOSERVIZI

COMMESSA	LOTTO	CODIFICA	DOCUMENTO	REV.	FOGLIO
RC1C	03 R 53	RG	SI0000 001	B	203 di 268

SCHEDA CENSIMENTO SOTTOSERVIZIO

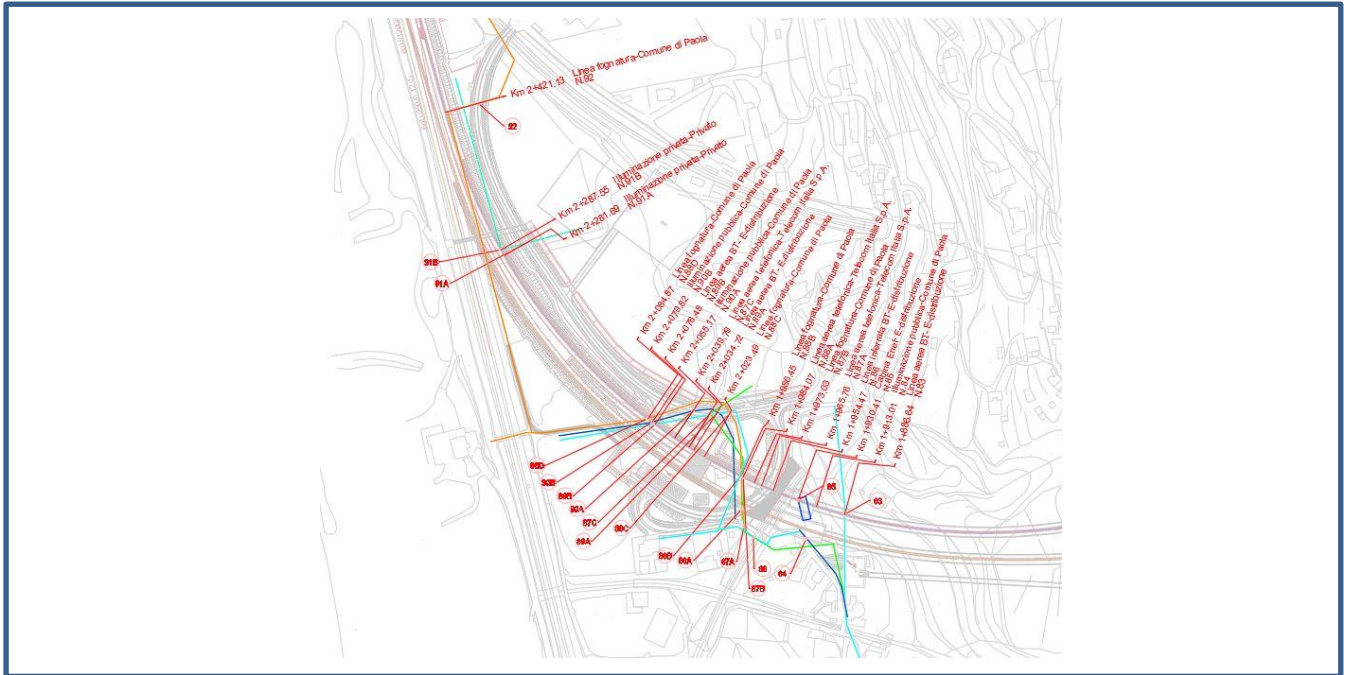
Scheda N°	83	Codifica	EL44
ENTE GESTORE / CONVENZIONE N°	E-distribuzione		
TRATTA/LINEA	PAOLA-COSENZA		
TIPOLOGIA	ELETTRICO		
Opera di progetto interessata	Galleria (GN03)		
Tipologia sottoservizio	Parallelismo	no	Attraversamento si
PROGRESSIVA DI PROGETTO	Km 1+886.64 (BD)		
COMUNE	PAOLA		
PLANIMETRIA DI RIFERIMENTO	RC1C.0.3.R.53.P5.SI.00.0.0.003.A		
DESCRIZIONE	ATTRAVERSAMENTO LINEA AEREA BT		

DOCUMENTAZIONE FOTOGRAFICA



DOSSIER DI CENSIMENTO SOTTOSERVIZI

COMMESSA	LOTTO	CODIFICA	DOCUMENTO	REV.	FOGLIO
RC1C	03 R 53	RG	SI0000 001	B	204 di 268



DOSSIER DI CENSIMENTO SOTTOSERVIZI

COMMESSA	LOTTO	CODIFICA	DOCUMENTO	REV.	FOGLIO
RC1C	03 R 53	RG	SI0000 001	B	205 di 268

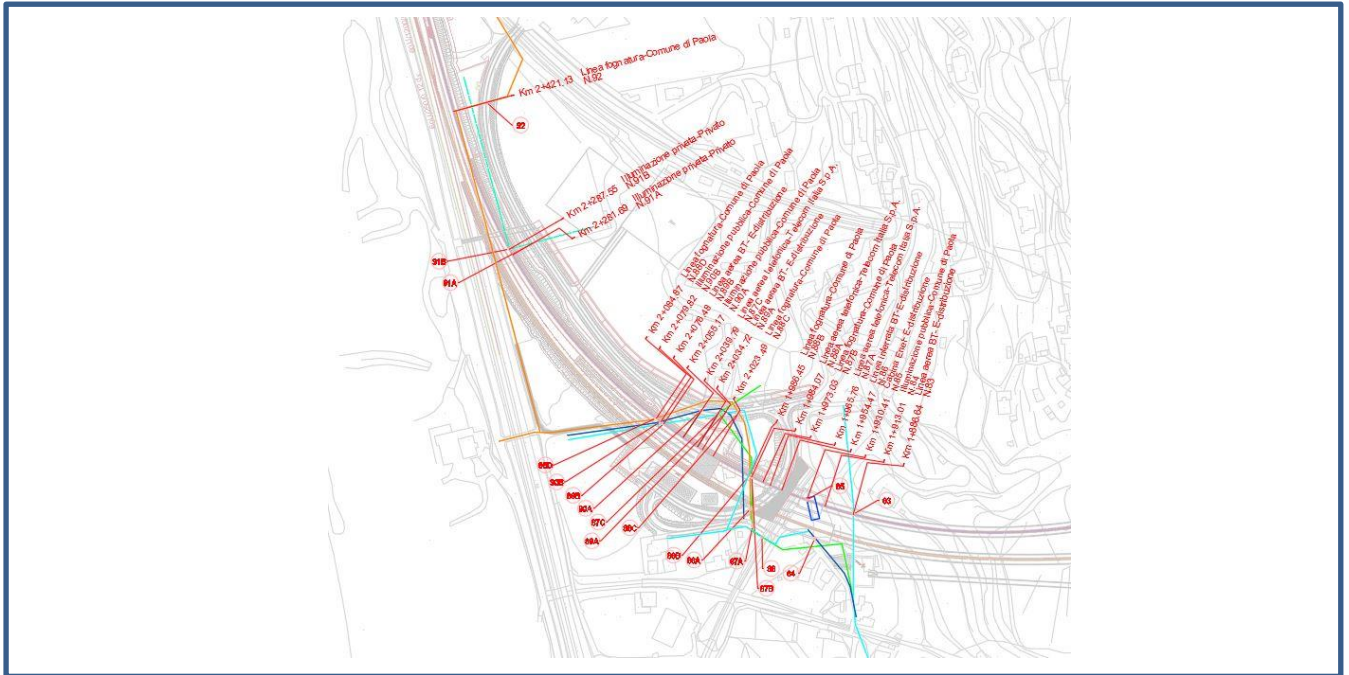
SCHEDA CENSIMENTO SOTTOSERVIZIO

Scheda N°	84	Codifica	EL45
ENTE GESTORE / CONVENZIONE N°	COMUNE DI PAOLA		
TRATTA/LINEA	PAOLA-COSENZA		
TIPOLOGIA	ELETTRICO		
Opera di progetto interessata	Galleria (GN03)		
Tipologia sottoservizio	Parallelismo	si	Attraversamento no
PROGRESSIVA DI PROGETTO	Km 1+913.03 (BD)		
COMUNE	PAOLA		
PLANIMETRIA DI RIFERIMENTO	RC1C.0.3.R.53.P5.SI.00.0.0.003.A		
DESCRIZIONE	PARALLELISMO ILLUMINAZIONE PUBBLICA		

DOCUMENTAZIONE FOTOGRAFICA



COMMESSA	LOTTO	CODIFICA	DOCUMENTO	REV.	FOGLIO
RC1C	03 R 53	RG	SI0000 001	B	206 di 268



DOSSIER DI CENSIMENTO SOTTOSERVIZI

COMMESSA	LOTTO	CODIFICA	DOCUMENTO	REV.	FOGLIO
RC1C	03 R 53	RG	SI0000 001	B	207 di 268

SCHEDA CENSIMENTO SOTTOSERVIZIO

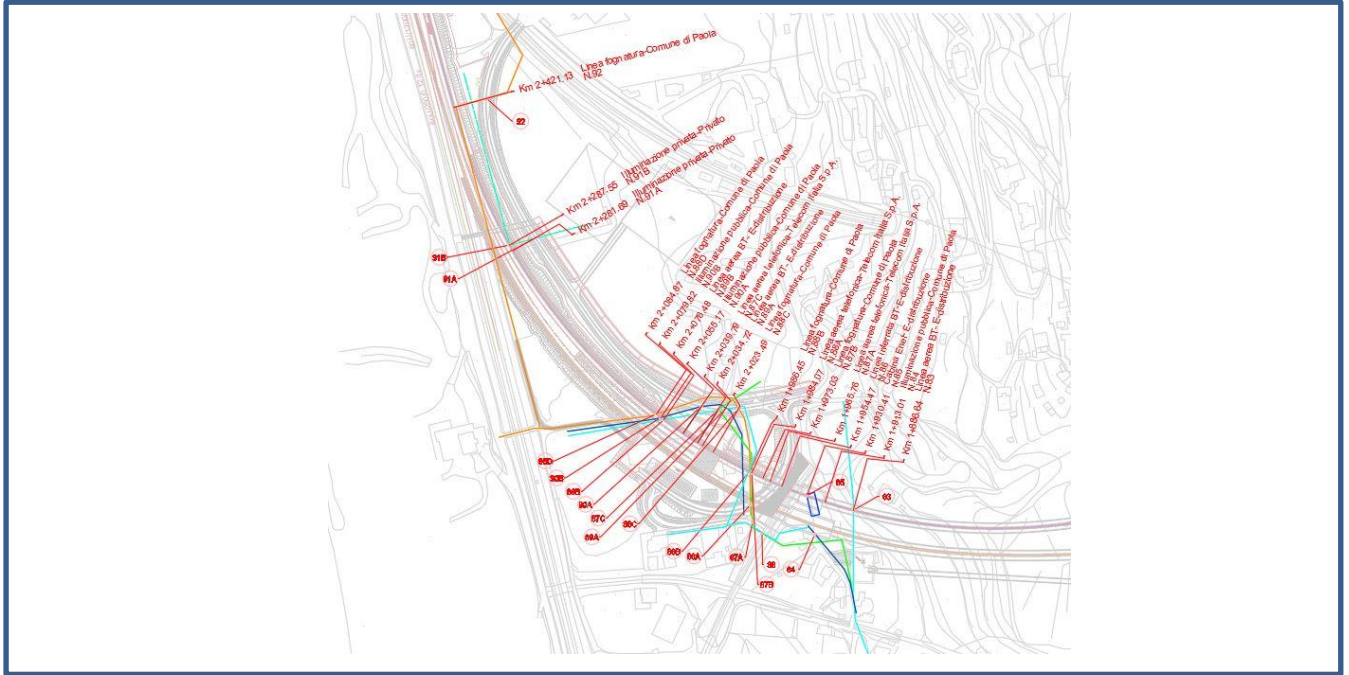
Scheda N°	85	Codifica	EL46
ENTE GESTORE / CONVENZIONE N°	E-distribuzione		
TRATTA/LINEA	PAOLA-COSENZA		
TIPOLOGIA	ELETTRICO		
Opera di progetto interessata	Galleria (GA07)		
Tipologia sottoservizio	Parallelismo	no	Attraversamento si
PROGRESSIVA DI PROGETTO	Km 1+930.41 (BD)		
COMUNE	PAOLA		
PLANIMETRIA DI RIFERIMENTO	RC1C.0.3.R.53.P5.SI.00.0.0.003.A		
DESCRIZIONE	ATTRAVERSAMENTO CABINA ENEL		

DOCUMENTAZIONE FOTOGRAFICA



DOSSIER DI CENSIMENTO SOTTOSERVIZI

COMMESSA	LOTTO	CODIFICA	DOCUMENTO	REV.	FOGLIO
RC1C	03 R	RG	SI0000 001	B	208 di 268
	53				



DOSSIER DI CENSIMENTO SOTTOSERVIZI

COMMESSA	LOTTO	CODIFICA	DOCUMENTO	REV.	FOGLIO
RC1C	03 R 53	RG	SI0000 001	B	209 di 268

SCHEDA CENSIMENTO SOTTOSERVIZIO

Scheda N°	86	Codifica	EL47
ENTE GESTORE / CONVENZIONE N°	E-distribuzione		
TRATTA/LINEA	PAOLA-COSENZA		
TIPOLOGIA	ELETTRICO		
Opera di progetto interessata	Galleria (GA07)		
Tipologia sottoservizio	Parallelismo	si	Attraversamento no
PROGRESSIVA DI PROGETTO	Km 1+954.47 (BD)		
COMUNE	PAOLA		
PLANIMETRIA DI RIFERIMENTO	RC1C.0.3.R.53.P5.SI.00.0.0.003.A		
DESCRIZIONE	PARALLELISMO LINEA INTERRATA BT		

DOCUMENTAZIONE FOTOGRAFICA



DOSSIER DI CENSIMENTO SOTTOSERVIZI

COMMESSA	LOTTO	CODIFICA	DOCUMENTO	REV.	FOGLIO
RC1C	03 R 53	RG	SI0000 001	B	211 di 268

SCHEDA CENSIMENTO SOTTOSERVIZIO

Scheda N°	87A	Codifica	T10
ENTE GESTORE / CONVENZIONE N°	TELECOM ITALIA S.P.A.		
TRATTA/LINEA	PAOLA-COSENZA		
TIPOLOGIA	TELEFONICO		
Opera di progetto interessata	Viabilità		
Tipologia sottoservizio	Parallelismo	no	Attraversamento si
PROGRESSIVA DI PROGETTO	Km 1+965.76 (BD)		
COMUNE	PAOLA		
PLANIMETRIA DI RIFERIMENTO	RC1C.0.3.R.53.P5.SI.00.0.0.003.A		
DESCRIZIONE	ATTRAVERSAMENTO LINEA AEREA TELEFONICA		

DOCUMENTAZIONE FOTOGRAFICA



DOSSIER DI CENSIMENTO SOTTOSERVIZI

COMMESSA	LOTTO	CODIFICA	DOCUMENTO	REV.	FOGLIO
RC1C	03 R 53	RG	SI0000 001	B	213 di 268

SCHEDA CENSIMENTO SOTTOSERVIZIO

Scheda N°	87B	Codifica	T11
ENTE GESTORE / CONVENZIONE N°	TELECOM ITALIA S.P.A.		
TRATTA/LINEA	PAOLA-COSENZA		
TIPOLOGIA	TELEFONICO		
Opera di progetto interessata	Corpo stradale ferroviario (TR04b)		
Tipologia sottoservizio	Parallelismo	no	Attraversamento si
PROGRESSIVA DI PROGETTO	Km 1+984.07 (BD)		
COMUNE	PAOLA		
PLANIMETRIA DI RIFERIMENTO	RC1C.0.3.R.53.P5.SI.00.0.0.003.A		
DESCRIZIONE	ATTRAVERSAMENTO LINEA AEREA TELEFONICA		

DOCUMENTAZIONE FOTOGRAFICA



DOSSIER DI CENSIMENTO SOTTOSERVIZI

COMMESSA	LOTTO	CODIFICA	DOCUMENTO	REV.	FOGLIO
RC1C	03 R 53	RG	SI0000 001	B	215 di 268

SCHEDA CENSIMENTO SOTTOSERVIZIO

Scheda N°	87C	Codifica	T12
ENTE GESTORE / CONVENZIONE N°	TELECOM ITALIA S.P.A.		
TRATTA/LINEA	PAOLA-COSENZA		
TIPOLOGIA	TELEFONICO		
Opera di progetto interessata	Viabilità		
Tipologia sottoservizio	Parallelismo	no	Attraversamento si
PROGRESSIVA DI PROGETTO	Km 2+039.79 (BD)		
COMUNE	PAOLA		
PLANIMETRIA DI RIFERIMENTO	RC1C.0.3.R.53.P5.SI.00.0.0.003.A		
DESCRIZIONE	ATTRAVERSAMENTO LINEA AEREA TELEFONICA		

DOCUMENTAZIONE FOTOGRAFICA



DOSSIER DI CENSIMENTO SOTTOSERVIZI

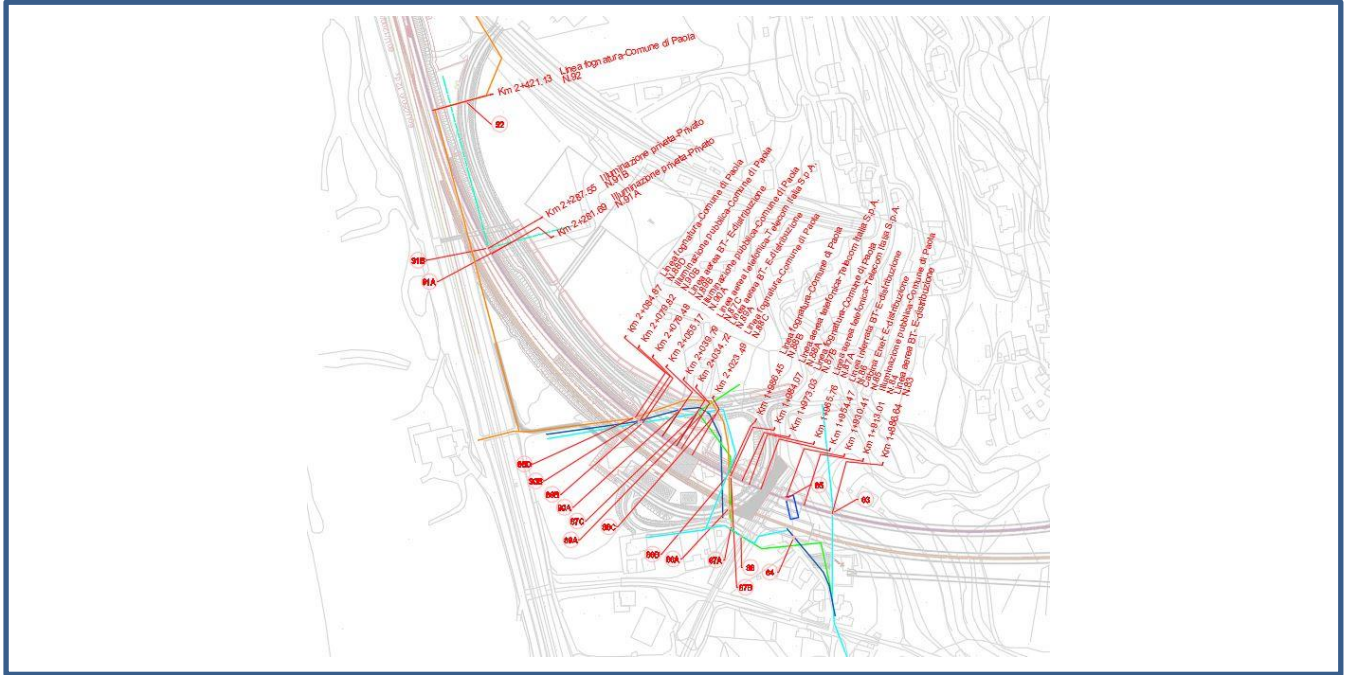
COMMESSA	LOTTO	CODIFICA	DOCUMENTO	REV.	FOGLIO
RC1C	03 R 53	RG	SI0000 001	B	217 di 268

SCHEDA CENSIMENTO SOTTOSERVIZIO

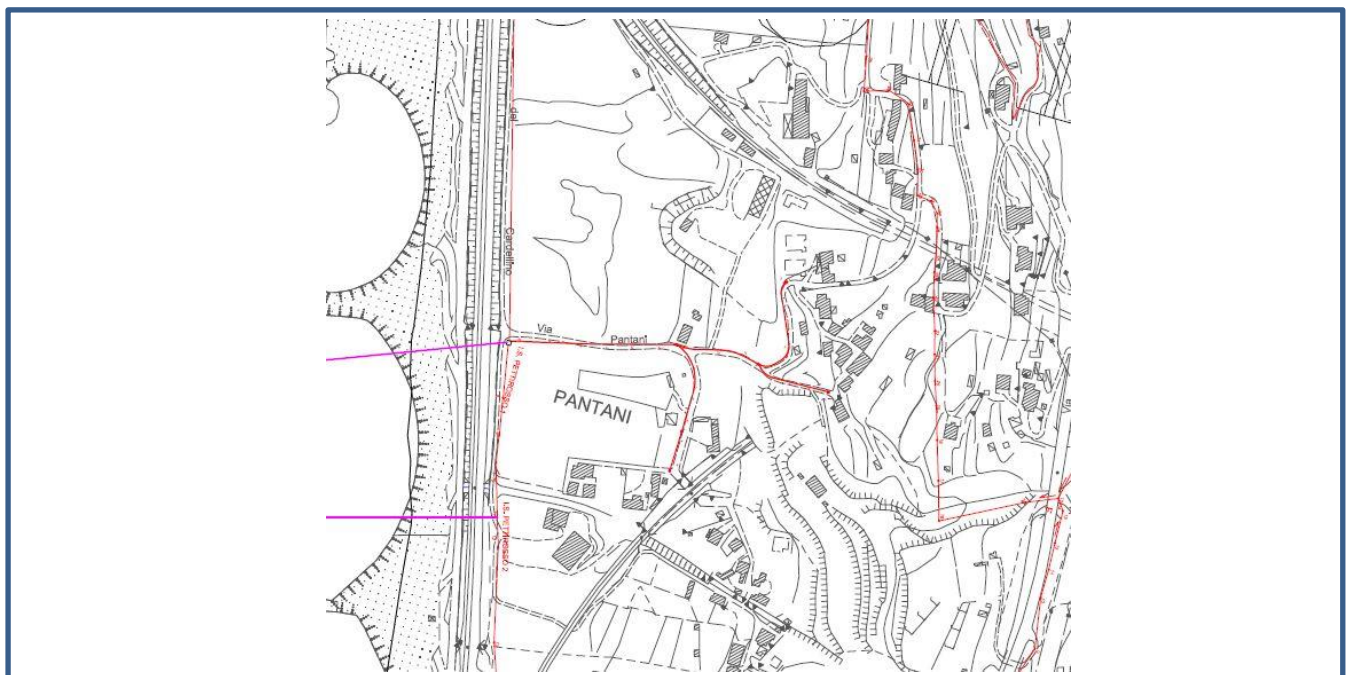
Scheda N°	88A	Codifica	ID33
ENTE GESTORE / CONVENZIONE N°	COMUNE DI PAOLA		
TRATTA/LINEA	PAOLA-COSENZA		
TIPOLOGIA	IDRICO		
Opera di progetto interessata	Viabilità		
Tipologia sottoservizio	Parallelismo	no	Attraversamento si
PROGRESSIVA DI PROGETTO	Km 1+973.03 (BD)		
COMUNE	PAOLA		
PLANIMETRIA DI RIFERIMENTO	RC1C.0.3.R.53.P5.SI.00.0.0.003.A		
DESCRIZIONE	ATTRAVERSAMENTO LINEA FOGNATURA		

DOCUMENTAZIONE FOTOGRAFICA





RISCONTRO PLANIMETRIA



DOSSIER DI CENSIMENTO SOTTOSERVIZI

COMMESSA	LOTTO	CODIFICA	DOCUMENTO	REV.	FOGLIO
RC1C	03 R 53	RG	SI0000 001	B	219 di 268

SCHEDA CENSIMENTO SOTTOSERVIZIO

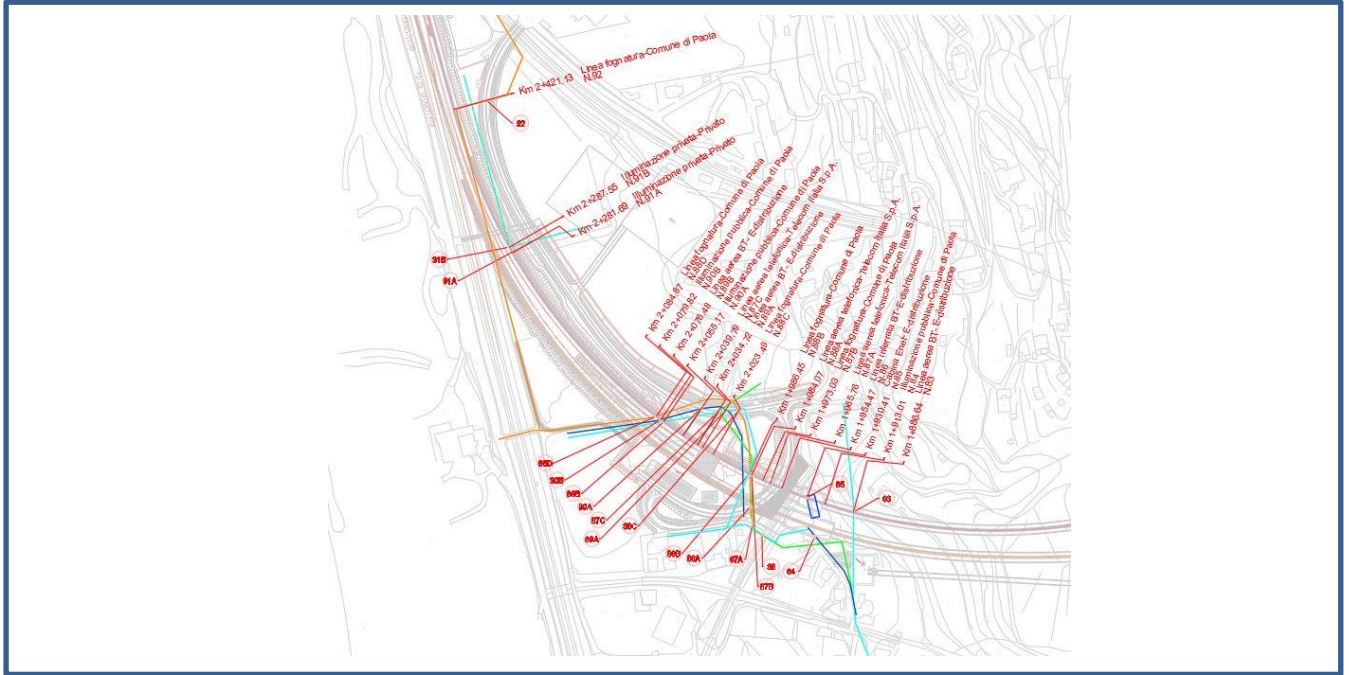
Scheda N°	88B	Codifica	ID34
ENTE GESTORE / CONVENZIONE N°	COMUNE DI PAOLA		
TRATTA/LINEA	PAOLA-COSENZA		
TIPOLOGIA	IDRICO		
Opera di progetto interessata	Corpo stradale ferroviario (TR04b)		
Tipologia sottoservizio	Parallelismo	no	Attraversamento si
PROGRESSIVA DI PROGETTO	Km 1+986.45 (BD)		
COMUNE	PAOLA		
PLANIMETRIA DI RIFERIMENTO	RC1C.0.3.R.53.P5.SI.00.0.0.003.A		
DESCRIZIONE	ATTRAVERSAMENTO LINEA FOGNATURA		

DOCUMENTAZIONE FOTOGRAFICA

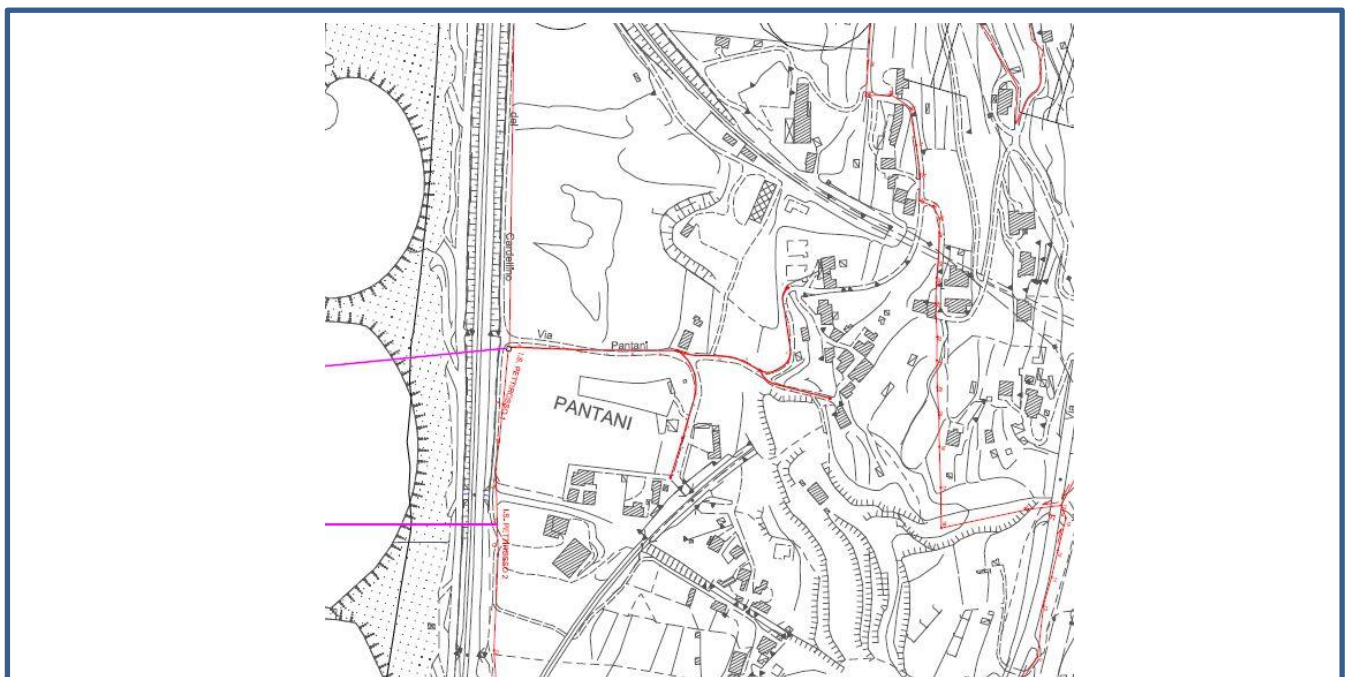


DOSSIER DI CENSIMENTO SOTTOSERVIZI

COMMESSA	LOTTO	CODIFICA	DOCUMENTO	REV.	FOGLIO
RC1C	03 R 53	RG	SI0000 001	B	220 di 268



RISCONTRO PLANIMETRIA



DOSSIER DI CENSIMENTO SOTTOSERVIZI

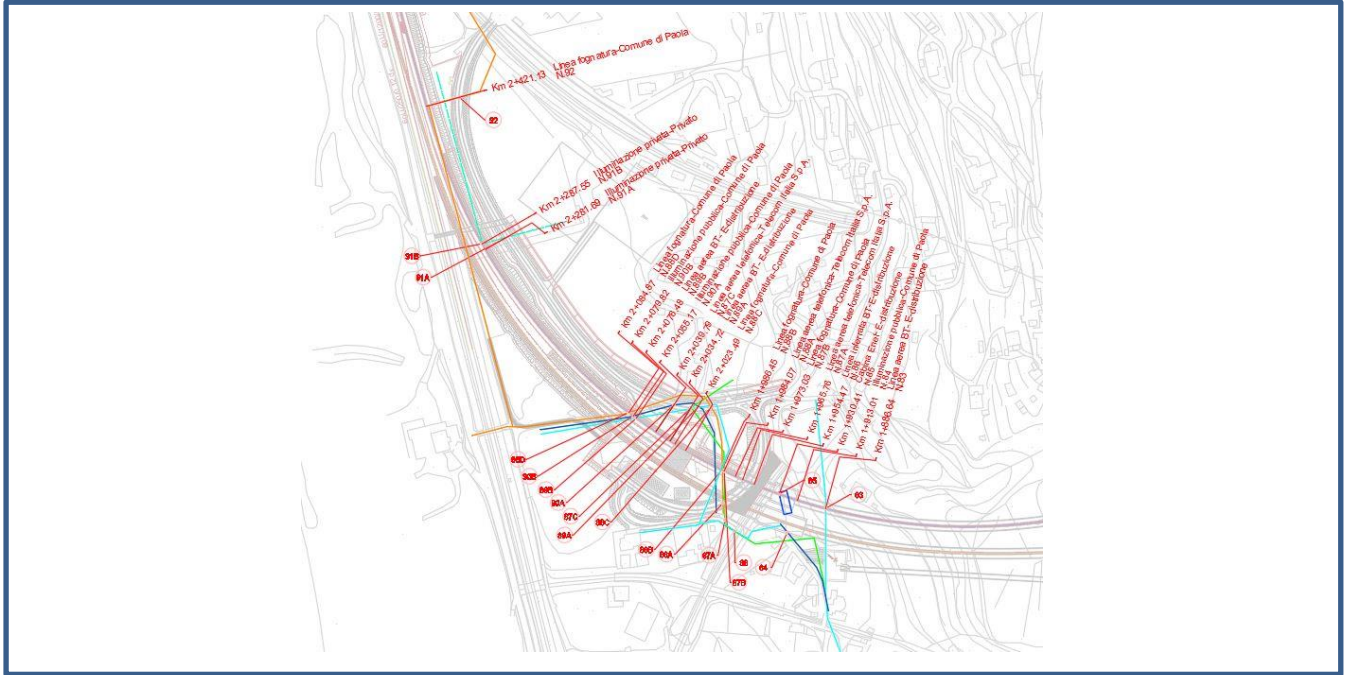
COMMESSA	LOTTO	CODIFICA	DOCUMENTO	REV.	FOGLIO
RC1C	03 R 53	RG	SI0000 001	B	221 di 268

SCHEDA CENSIMENTO SOTTOSERVIZIO

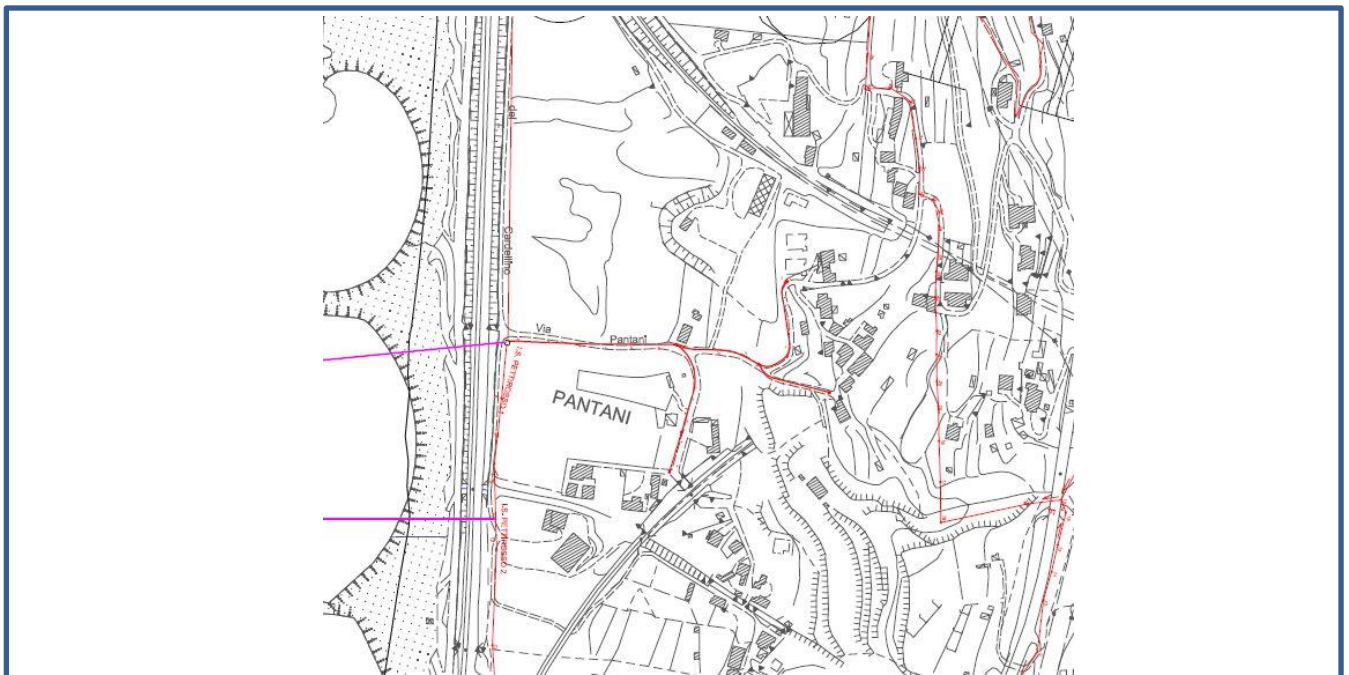
Scheda N°	88C	Codifica	ID35
ENTE GESTORE / CONVENZIONE N°	COMUNE DI PAOLA		
TRATTA/LINEA	PAOLA-COSENZA		
TIPOLOGIA	IDRICO		
Opera di progetto interessata	Viabilità		
Tipologia sottoservizio	Parallelismo	no	Attraversamento si
PROGRESSIVA DI PROGETTO	Km 2+023.49 (BD)		
COMUNE	PAOLA		
PLANIMETRIA DI RIFERIMENTO	RC1C.0.3.R.53.P5.SI.00.0.0.003.A		
DESCRIZIONE	ATTRAVERSAMENTO LINEA FOGNATURA		

DOCUMENTAZIONE FOTOGRAFICA





RISCONTRO PLANIMETRIA



DOSSIER DI CENSIMENTO SOTTOSERVIZI

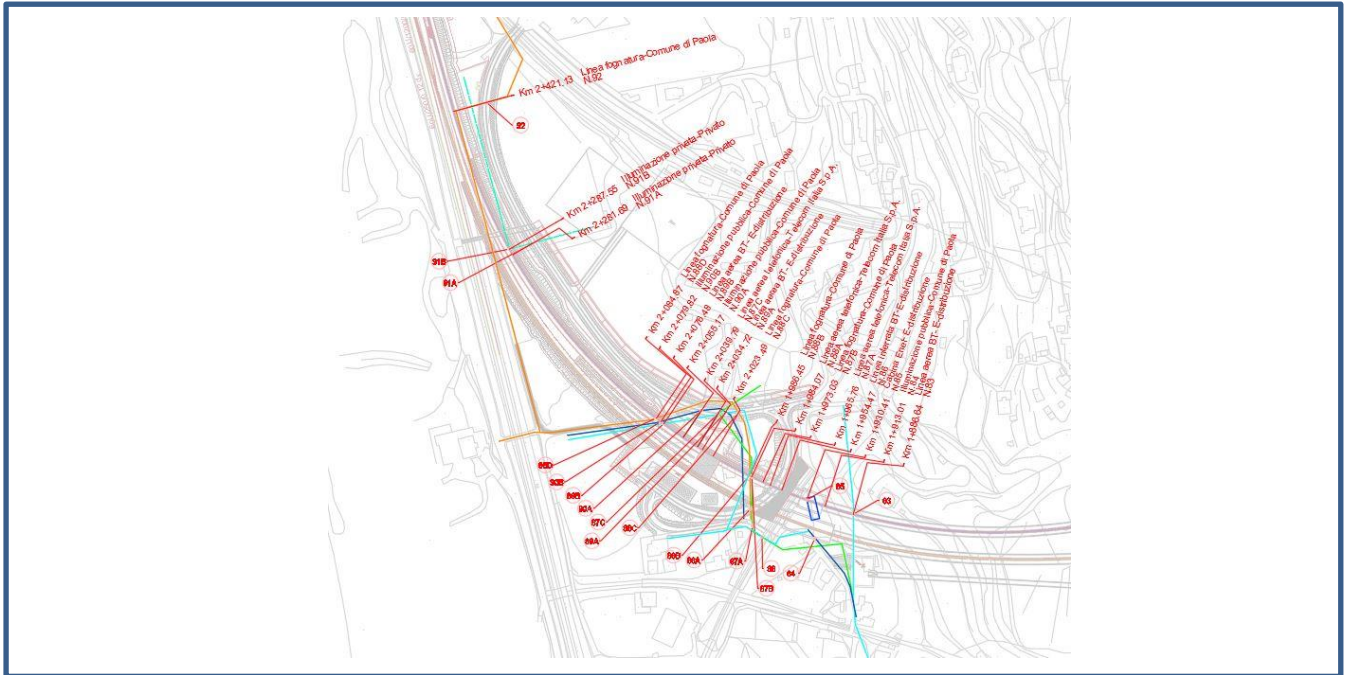
COMMESSA	LOTTO	CODIFICA	DOCUMENTO	REV.	FOGLIO
RC1C	03 R 53	RG	SI0000 001	B	223 di 268

SCHEDA CENSIMENTO SOTTOSERVIZIO

Scheda N°	88D	Codifica	ID36
ENTE GESTORE / CONVENZIONE N°	COMUNE DI PAOLA		
TRATTA/LINEA	PAOLA-COSENZA		
TIPOLOGIA	IDRICO		
Opera di progetto interessata	Corpo stradale ferroviario (RI09b)		
Tipologia sottoservizio	Parallelismo	no	Attraversamento si
PROGRESSIVA DI PROGETTO	Km 2+0.84.87		
COMUNE	PAOLA		
PLANIMETRIA DI RIFERIMENTO	RC1C.0.3.R.53.P5.SI.00.0.0.003.A		
DESCRIZIONE	ATTRAVERSAMENTO LINEA FOGNATURA		

DOCUMENTAZIONE FOTOGRAFICA





DOSSIER DI CENSIMENTO SOTTOSERVIZI

COMMESSA	LOTTO	CODIFICA	DOCUMENTO	REV.	FOGLIO
RC1C	03 R 53	RG	SI0000 001	B	225 di 268

SCHEDA CENSIMENTO SOTTOSERVIZIO

Scheda N°	89A	Codifica	EL48
ENTE GESTORE / CONVENZIONE N°	E-distribuzione		
TRATTA/LINEA	PAOLA-COSENZA		
TIPOLOGIA	ELETTRICO		
Opera di progetto interessata	Viabilità		
Tipologia sottoservizio	Parallelismo	no	Attraversamento si
PROGRESSIVA DI PROGETTO	Km 2+034.72		
COMUNE	PAOLA		
PLANIMETRIA DI RIFERIMENTO	RC1C.0.3.R.53.P5.SI.00.0.0.003.A		
DESCRIZIONE	ATTRAVERSAMENTO LINEA AEREA BT		

DOCUMENTAZIONE FOTOGRAFICA



DOSSIER DI CENSIMENTO SOTTOSERVIZI

COMMESSA	LOTTO	CODIFICA	DOCUMENTO	REV.	FOGLIO
RC1C	03 R 53	RG	SI0000 001	B	227 di 268

SCHEDA CENSIMENTO SOTTOSERVIZIO

Scheda N°	89B	Codifica	EL49
ENTE GESTORE / CONVENZIONE N°	E-distribuzione		
TRATTA/LINEA	PAOLA-COSENZA		
TIPOLOGIA	ELETTRICO		
Opera di progetto interessata	Corpo stradale ferroviario (RI09b)		
Tipologia sottoservizio	Parallelismo	no	Attraversamento si
PROGRESSIVA DI PROGETTO	Km 2+076.48 (BD)		
COMUNE	PAOLA		
PLANIMETRIA DI RIFERIMENTO	RC1C.0.3.R.53.P5.SI.00.0.0.003.A		
DESCRIZIONE	ATTRAVERSAMENTO LINEA AEREA BT		

DOCUMENTAZIONE FOTOGRAFICA



DOSSIER DI CENSIMENTO SOTTOSERVIZI

COMMESSA	LOTTO	CODIFICA	DOCUMENTO	REV.	FOGLIO
RC1C	03 R 53	RG	SI0000 001	B	229 di 268

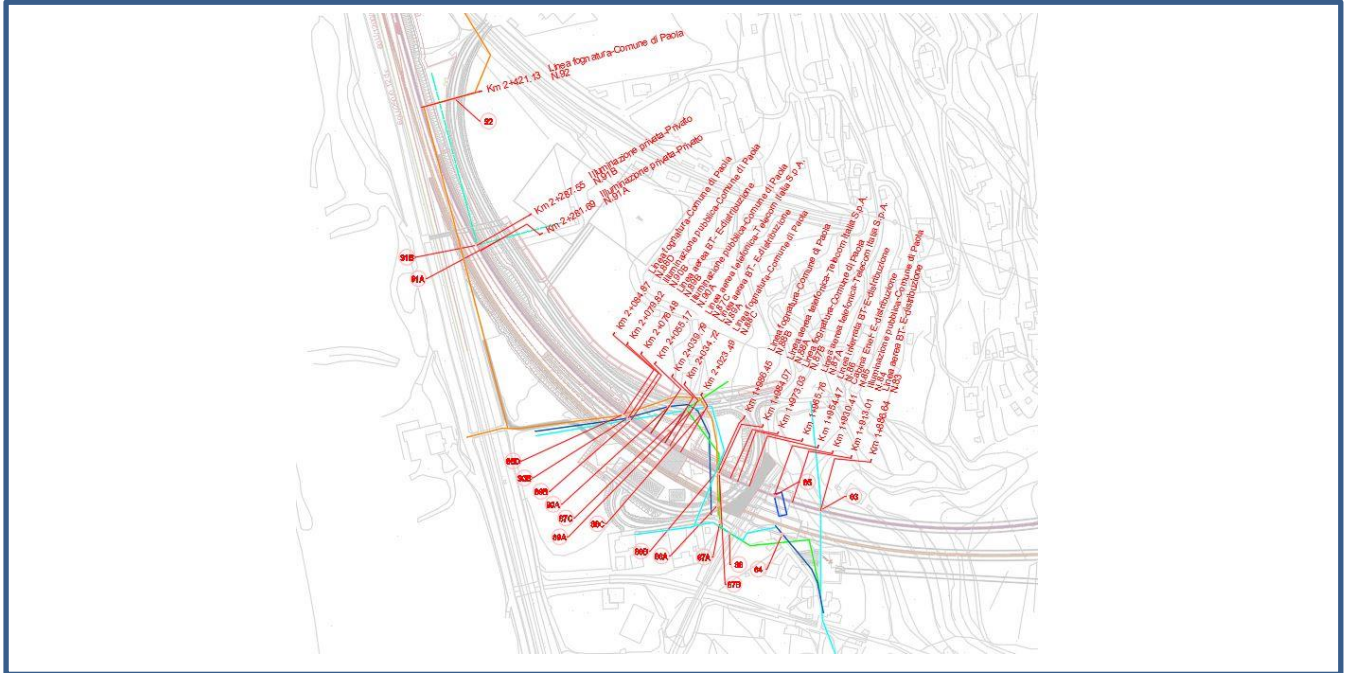
SCHEDA CENSIMENTO SOTTOSERVIZIO

Scheda N°	90A	Codifica	EL50
ENTE GESTORE / CONVENZIONE N°	COMUNE DI PAOLA		
TRATTA/LINEA	PAOLA-COSENZA		
TIPOLOGIA	ELETTRICO		
Opera di progetto interessata	Viabilità		
Tipologia sottoservizio	Parallelismo	no	Attraversamento si
PROGRESSIVA DI PROGETTO	Km 2+055.17 (BD)		
COMUNE	PAOLA		
PLANIMETRIA DI RIFERIMENTO	RC1C.0.3.R.53.P5.SI.00.0.0.003.A		
DESCRIZIONE	ATTRAVERSAMENTO ILLUMINAZIONE PUBBLICA		

DOCUMENTAZIONE FOTOGRAFICA



COMMESSA	LOTTO	CODIFICA	DOCUMENTO	REV.	FOGLIO
RC1C	03 R 53	RG	SI0000 001	B	230 di 268



DOSSIER DI CENSIMENTO SOTTOSERVIZI

COMMESSA	LOTTO	CODIFICA	DOCUMENTO	REV.	FOGLIO
RC1C	03 R 53	RG	SI0000 001	B	231 di 268

SCHEDA CENSIMENTO SOTTOSERVIZIO

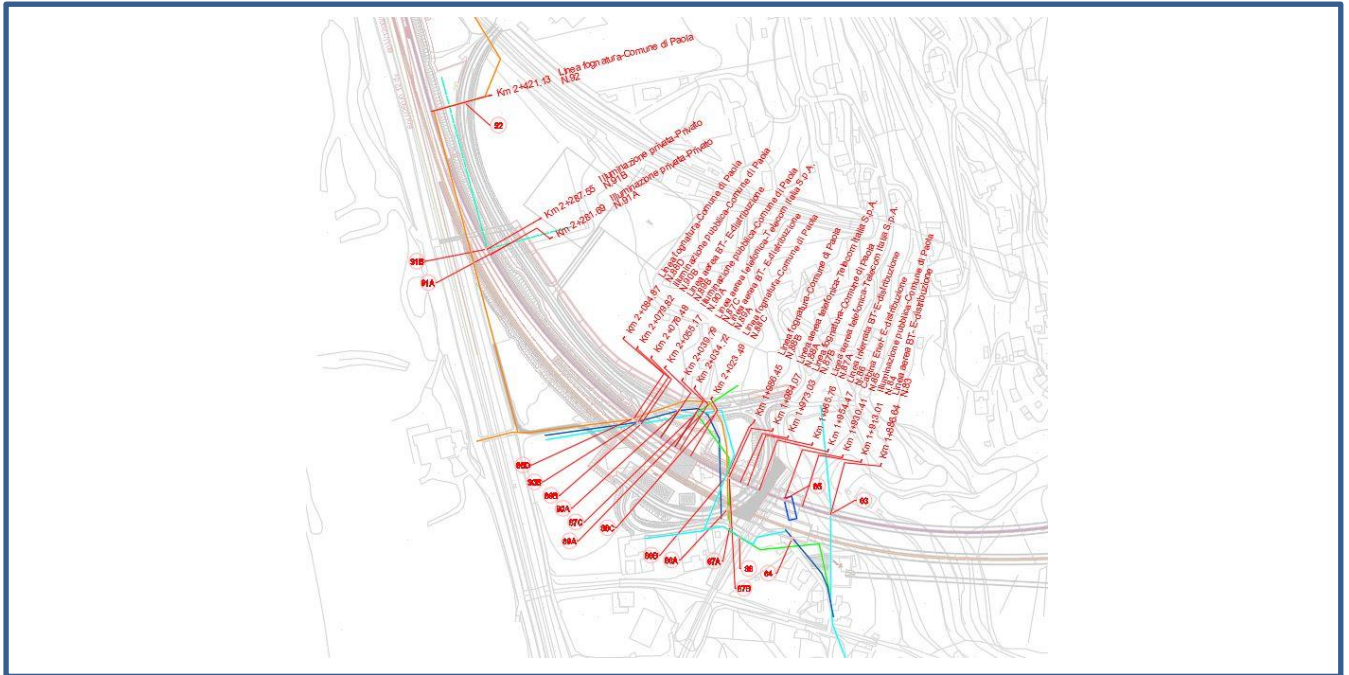
Scheda N°	90B	Codifica	EL51
ENTE GESTORE / CONVENZIONE N°	COMUNE DI PAOLA		
TRATTA/LINEA	PAOLA-COSENZA		
TIPOLOGIA	ELETTRICO		
Opera di progetto interessata	Corpo stradale ferroviario (RI09b)		
Tipologia sottoservizio	Parallelismo	no	Attraversamento si
PROGRESSIVA DI PROGETTO	Km 2+079.82 (BD)		
COMUNE	PAOLA		
PLANIMETRIA DI RIFERIMENTO	RC1C.0.3.R.53.P5.SI.00.0.0.003.A		
DESCRIZIONE	ATTRAVERSAMENTO ILLUMINAZIONE PUBBLICA		

DOCUMENTAZIONE FOTOGRAFICA



DOSSIER DI CENSIMENTO SOTTOSERVIZI

COMMESSA	LOTTO	CODIFICA	DOCUMENTO	REV.	FOGLIO
RC1C	03 R 53	RG	SI0000 001	B	232 di 268



DOSSIER DI CENSIMENTO SOTTOSERVIZI

COMMESSA	LOTTO	CODIFICA	DOCUMENTO	REV.	FOGLIO
RC1C	03 R 53	RG	SI0000 001	B	233 di 268

SCHEDA CENSIMENTO SOTTOSERVIZIO

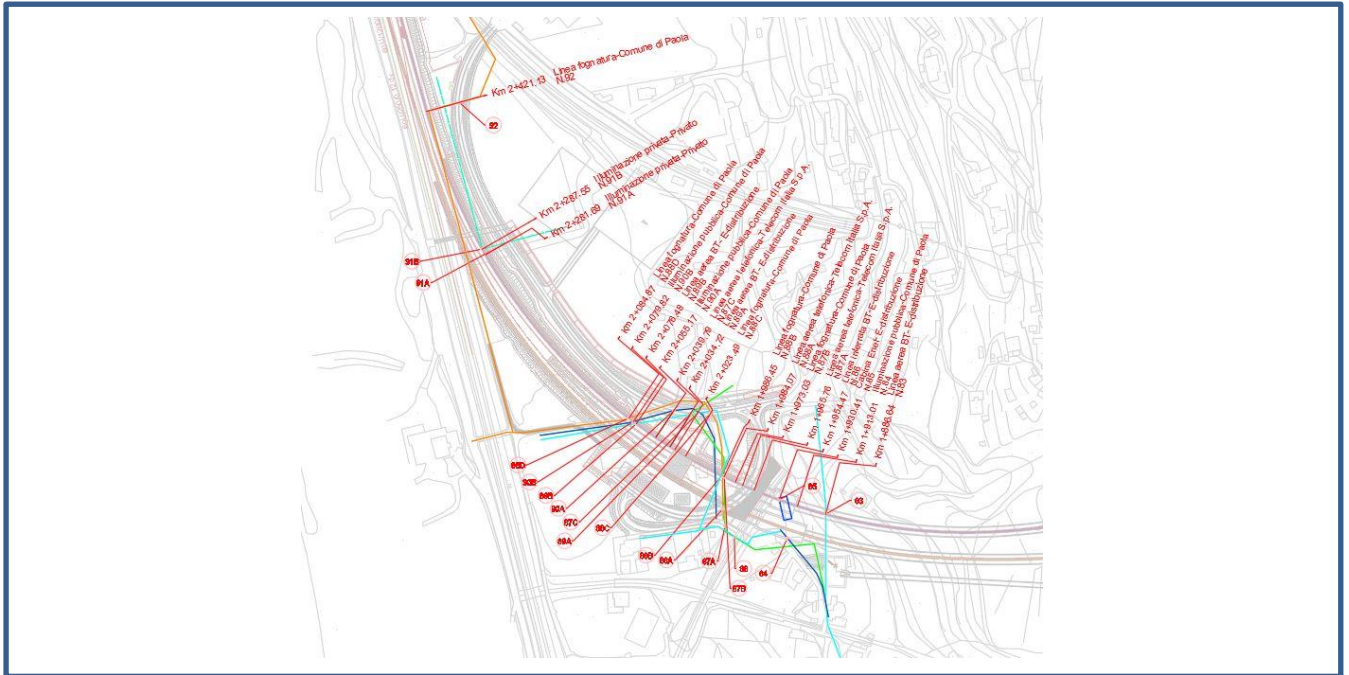
Scheda N°	91A	Codifica	EL52
ENTE GESTORE / CONVENZIONE N°	PRIVATO		
TRATTA/LINEA	PAOLA-COSENZA		
TIPOLOGIA	ELETTRICO		
Opera di progetto interessata	Viabilità		
Tipologia sottoservizio	Parallelismo	no	Attraversamento si
PROGRESSIVA DI PROGETTO	Km 2+281.69 (BD)		
COMUNE	PAOLA		
PLANIMETRIA DI RIFERIMENTO	RC1C.0.3.R.53.P5.SI.00.0.0.003.A		
DESCRIZIONE	ATTRAVERSAMENTO ILLUMINAZIONE PUBBLICA		

DOCUMENTAZIONE FOTOGRAFICA



DOSSIER DI CENSIMENTO SOTTOSERVIZI

COMMESSA	LOTTO	CODIFICA	DOCUMENTO	REV.	FOGLIO
RC1C	03 R 53	RG	SI0000 001	B	234 di 268



DOSSIER DI CENSIMENTO SOTTOSERVIZI

COMMESSA	LOTTO	CODIFICA	DOCUMENTO	REV.	FOGLIO
RC1C	03 R 53	RG	SI0000 001	B	235 di 268

SCHEDA CENSIMENTO SOTTOSERVIZIO

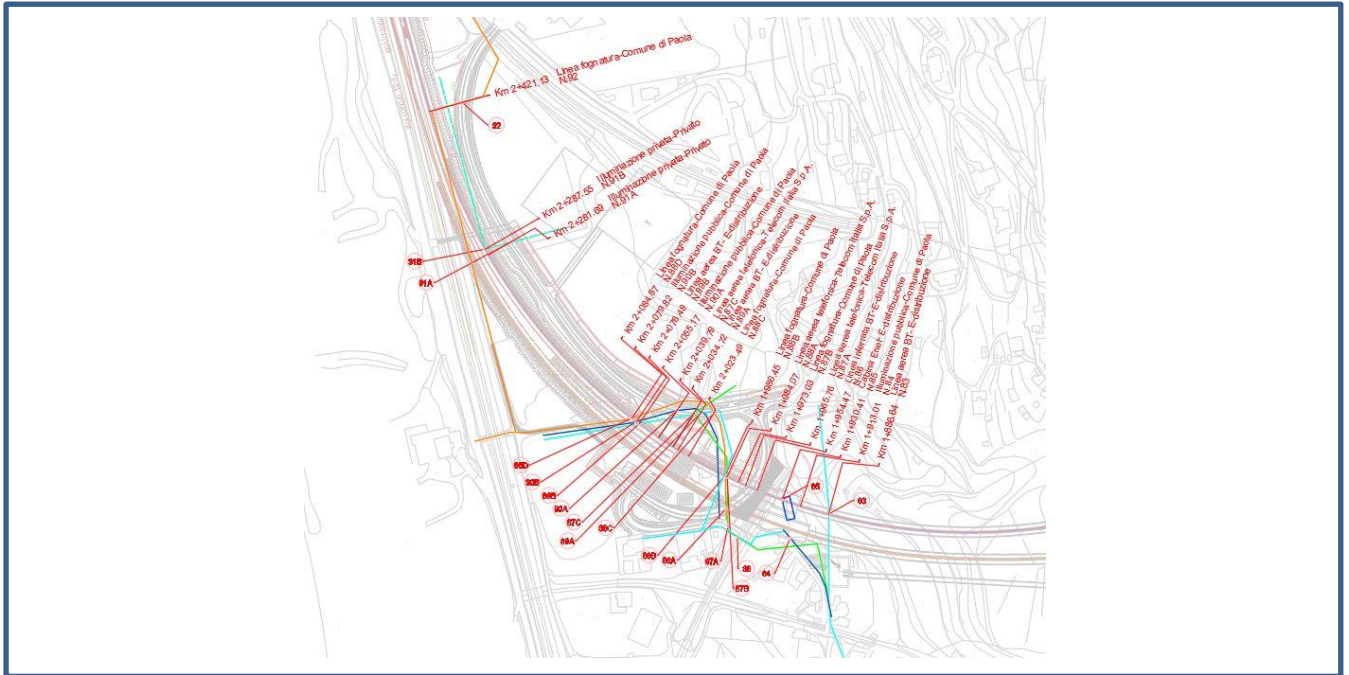
Scheda N°	91B	Codifica	EL53
ENTE GESTORE / CONVENZIONE N°	PRIVATO		
TRATTA/LINEA	PAOLA-COSENZA		
TIPOLOGIA	ELETTRICO		
Opera di progetto interessata	Corpo stradale ferroviario (RI09b)		
Tipologia sottoservizio	Parallelismo	no	Attraversamento si
PROGRESSIVA DI PROGETTO	Km 2+287.55 (BD)		
COMUNE	PAOLA		
PLANIMETRIA DI RIFERIMENTO	RC1C.0.3.R.53.P5.SI.00.0.0.003.A		
DESCRIZIONE	ATTRAVERSAMENTO ILLUMINAZIONE PUBBLICA		

DOCUMENTAZIONE FOTOGRAFICA



DOSSIER DI CENSIMENTO SOTTOSERVIZI

COMMESSA	LOTTO	CODIFICA	DOCUMENTO	REV.	FOGLIO
RC1C	03 R 53	RG	SI0000 001	B	236 di 268



DOSSIER DI CENSIMENTO SOTTOSERVIZI

COMMESSA	LOTTO	CODIFICA	DOCUMENTO	REV.	FOGLIO
RC1C	03 R 53	RG	SI0000 001	B	237 di 268

SCHEDA CENSIMENTO SOTTOSERVIZIO

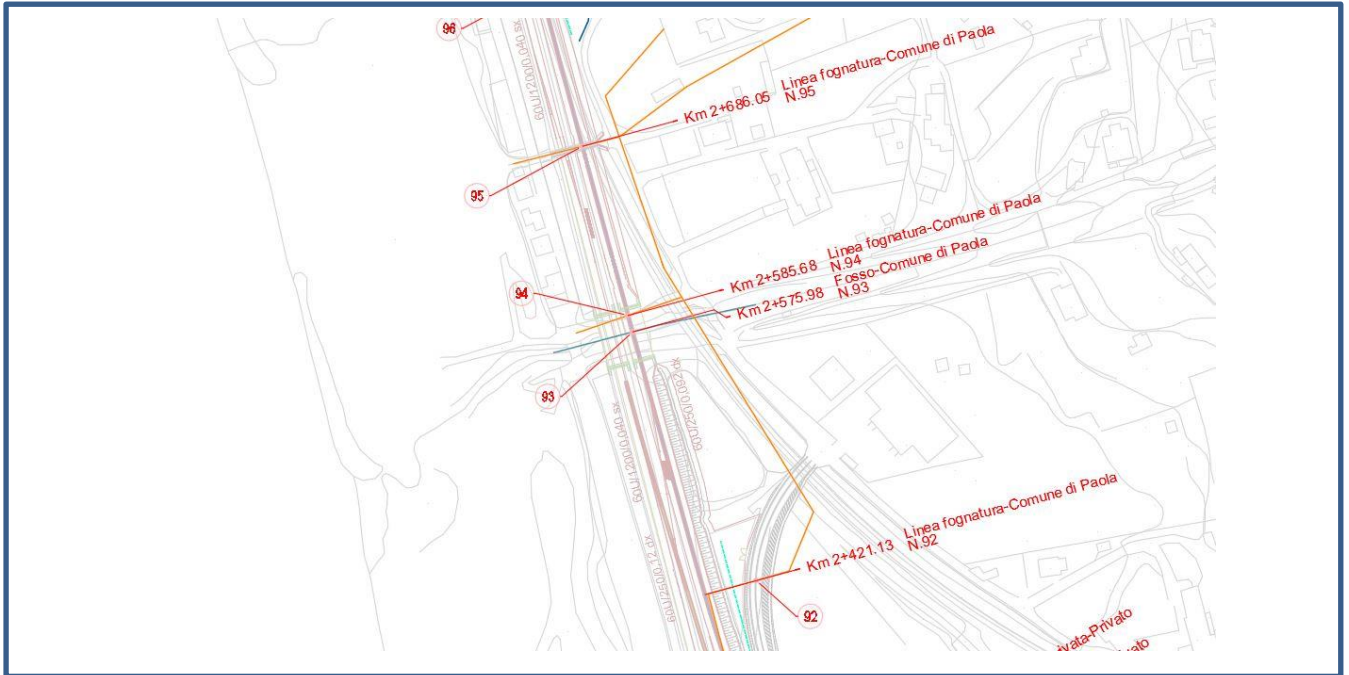
Scheda N°	92	Codifica	ID37
ENTE GESTORE / CONVENZIONE N°	COMUNE DI PAOLA		
TRATTA/LINEA	PAOLA-COSENZA		
TIPOLOGIA	IDRICO		
Opera di progetto interessata	Corpo stradale ferroviario (RI10b)		
Tipologia sottoservizio	Parallelismo	no	Attraversamento si
PROGRESSIVA DI PROGETTO	Km 2+421.13 (BD)		
COMUNE	PAOLA		
PLANIMETRIA DI RIFERIMENTO	RC1C.0.3.R.53.P5.SI.00.0.0.003.A		
DESCRIZIONE	ATTRAVERSAMENTO LINEA FOGNATURA		

DOCUMENTAZIONE FOTOGRAFICA

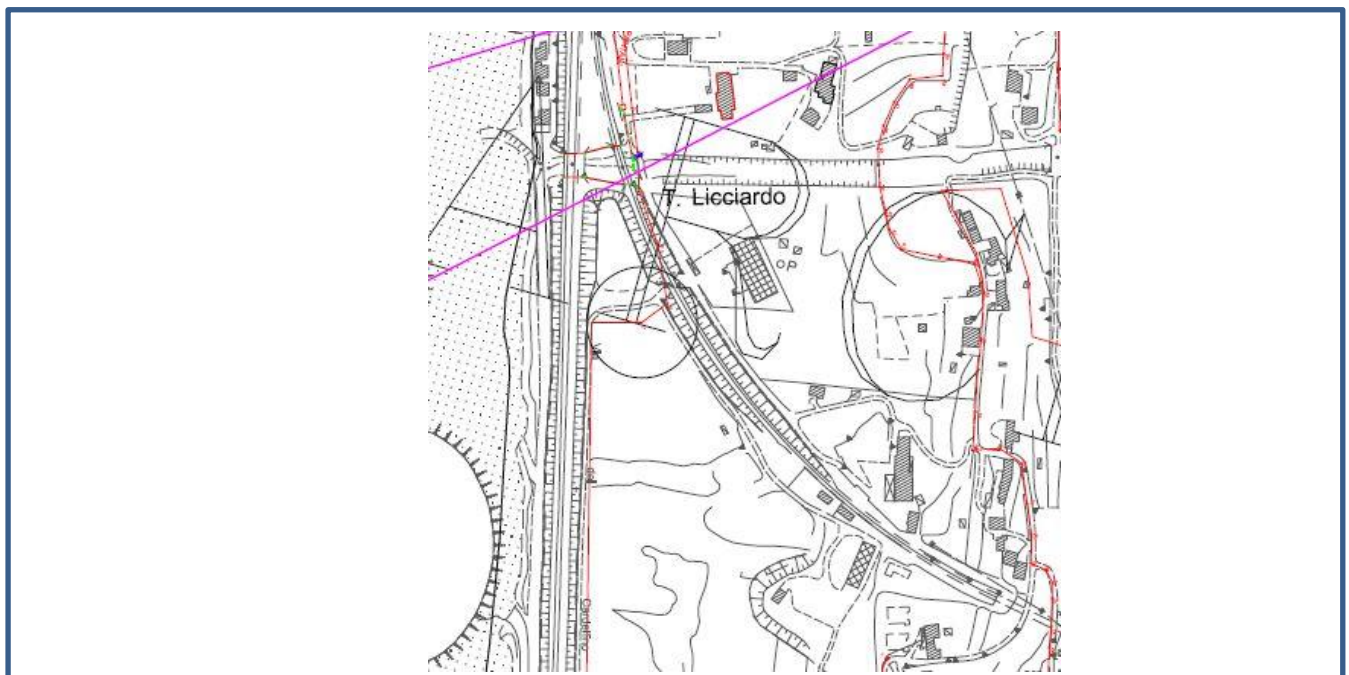


DOSSIER DI CENSIMENTO SOTTOSERVIZI

COMMESSA	LOTTO	CODIFICA	DOCUMENTO	REV.	FOGLIO
RC1C	03 R 53	RG	SI0000 001	B	238 di 268



RISCONTRO PLANIMETRIA



DOSSIER DI CENSIMENTO SOTTOSERVIZI

COMMESSA	LOTTO	CODIFICA	DOCUMENTO	REV.	FOGLIO
RC1C	03 R 53	RG	SI0000 001	B	239 di 268

SCHEDA CENSIMENTO SOTTOSERVIZIO

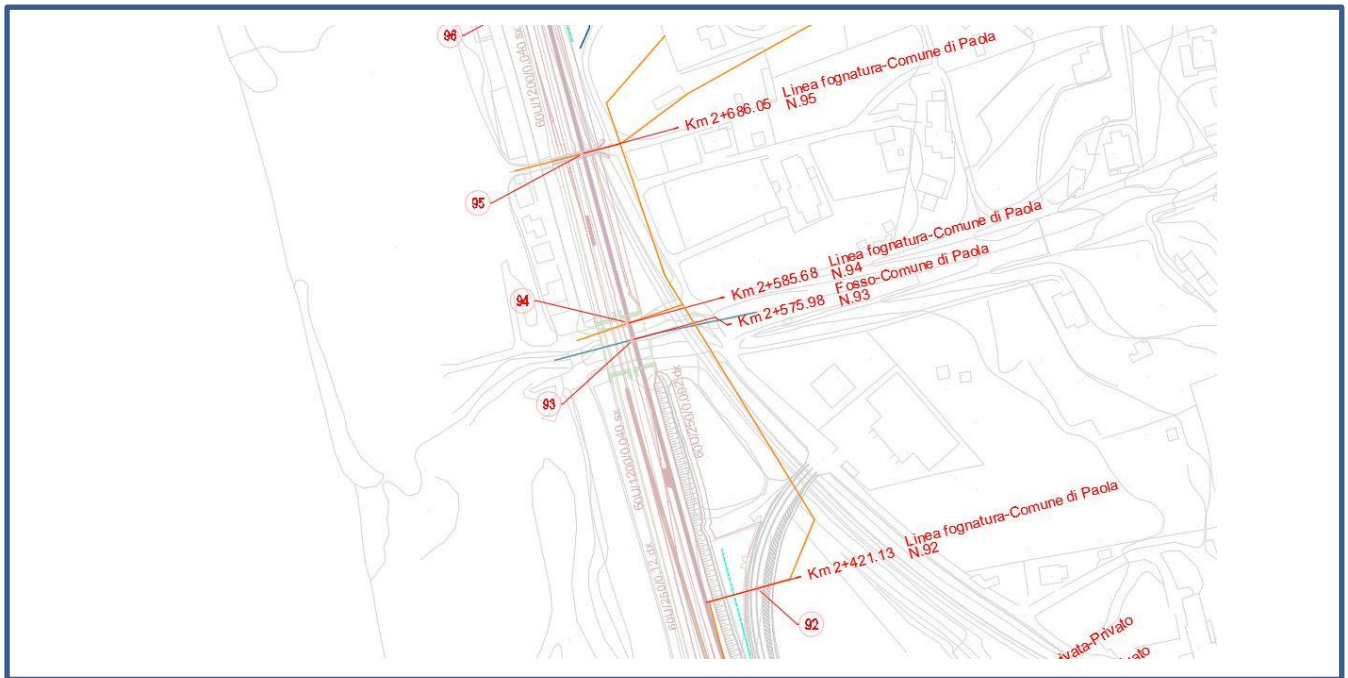
Scheda N°	93	Codifica	ID38
ENTE GESTORE / CONVENZIONE N°	REGIONE CALABRIA		
TRATTA/LINEA	PAOLA-COSENZA		
TIPOLOGIA	IDRICO		
Opera di progetto interessata	Viadotto (VI06b)		
Tipologia sottoservizio	Parallelismo	no	Attraversamento si
PROGRESSIVA DI PROGETTO	Km 2+575.98 (DB)		
COMUNE	PAOLA		
PLANIMETRIA DI RIFERIMENTO	RC1C.0.3.R.53.P5.SI.00.0.0.003.A		
DESCRIZIONE	ATTRAVERSAMENTO FOSSO		

DOCUMENTAZIONE FOTOGRAFICA



DOSSIER DI CENSIMENTO SOTTOSERVIZI

COMMESSA	LOTTO	CODIFICA	DOCUMENTO	REV.	FOGLIO
RC1C	03 R 53	RG	SI0000 001	B	240 di 268



DOSSIER DI CENSIMENTO SOTTOSERVIZI

COMMESSA	LOTTO	CODIFICA	DOCUMENTO	REV.	FOGLIO
RC1C	03 R 53	RG	SI0000 001	B	241 di 268

SCHEDA CENSIMENTO SOTTOSERVIZIO

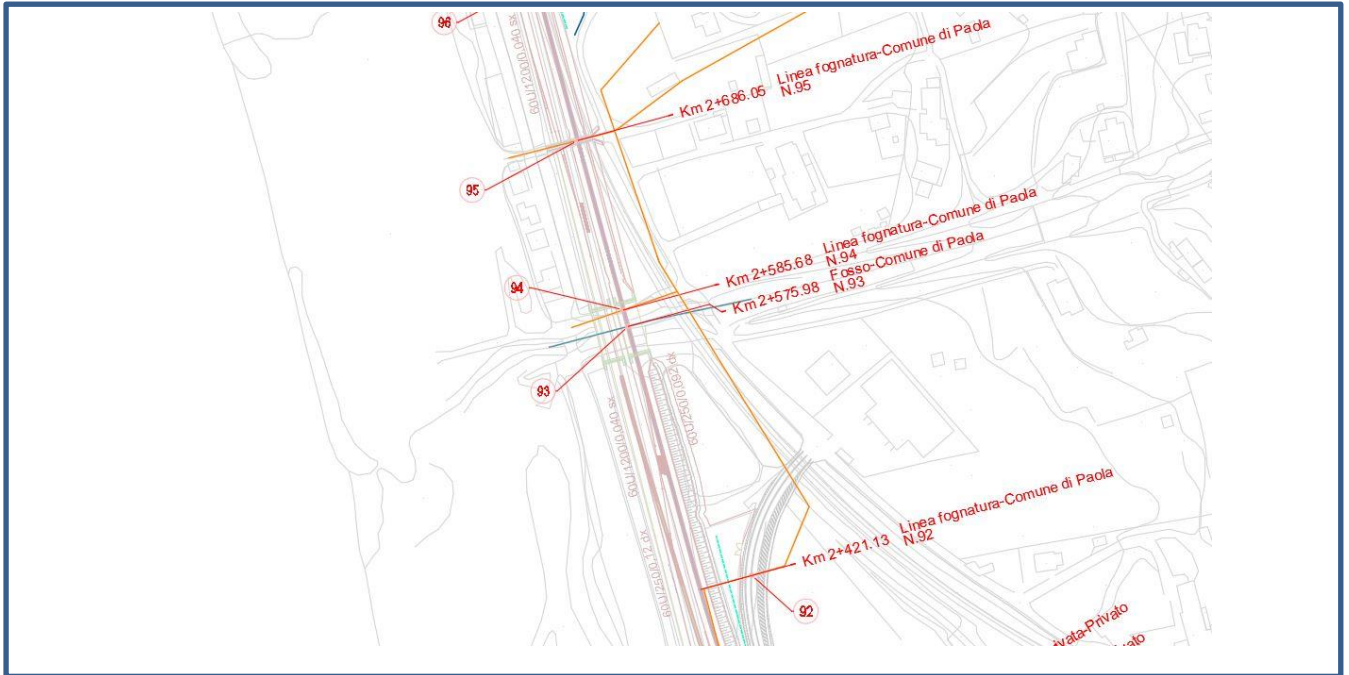
Scheda N°	94	Codifica	ID39
ENTE GESTORE / CONVENZIONE N°	COMUNE DI PAOLA		
TRATTA/LINEA	PAOLA-COSENZA		
TIPOLOGIA	IDRICO		
Opera di progetto interessata	Viadotto (VI06b)		
Tipologia sottoservizio	Parallelismo	no	Attraversamento si
PROGRESSIVA DI PROGETTO	Km 2+585.68 (BD)		
COMUNE	PAOLA		
PLANIMETRIA DI RIFERIMENTO	RC1C.0.3.R.53.P5.SI.00.0.0.003.A		
DESCRIZIONE	ATTRAVERSAMENTO LINEA FOGNATURA		

DOCUMENTAZIONE FOTOGRAFICA

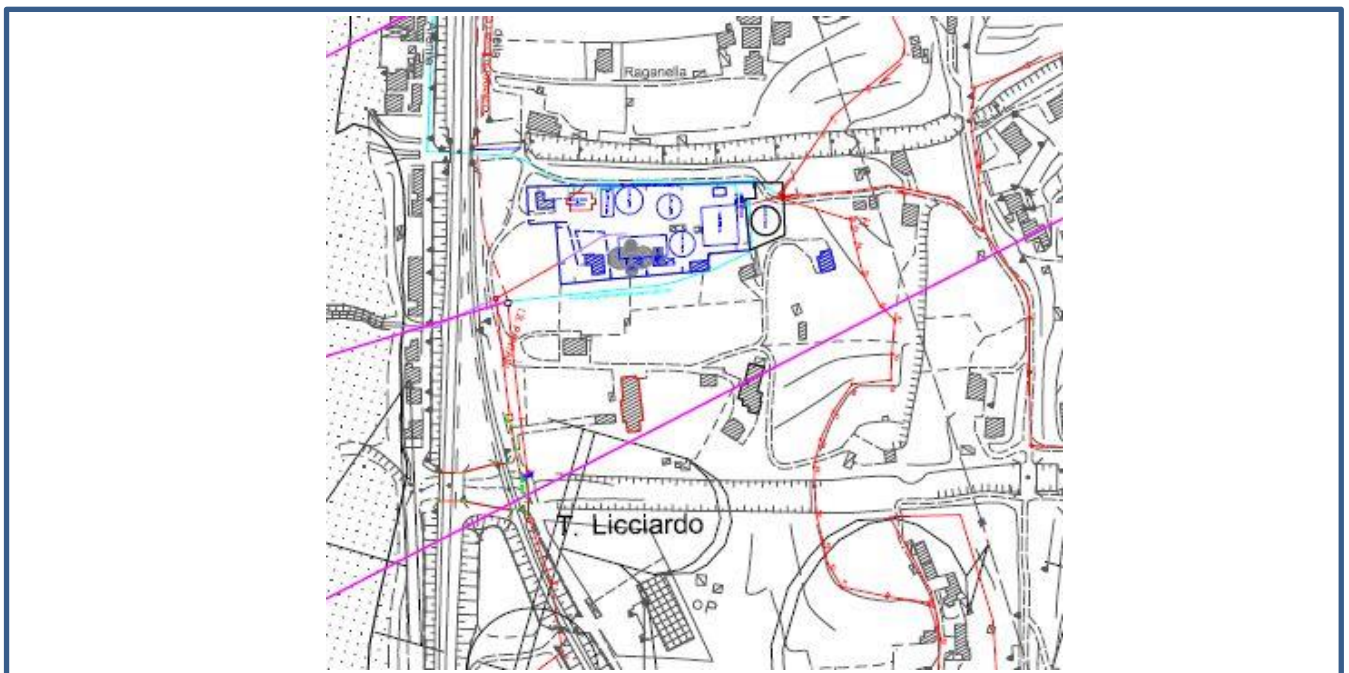


DOSSIER DI CENSIMENTO SOTTOSERVIZI

COMMESSA	LOTTO	CODIFICA	DOCUMENTO	REV.	FOGLIO
RC1C	03 R 53	RG	SI0000 001	B	242 di 268



RISCONTRO PLANIMETRIA



DOSSIER DI CENSIMENTO SOTTOSERVIZI

COMMESSA	LOTTO	CODIFICA	DOCUMENTO	REV.	FOGLIO
RC1C	03 R 53	RG	SI0000 001	B	243 di 268

SCHEDA CENSIMENTO SOTTOSERVIZIO

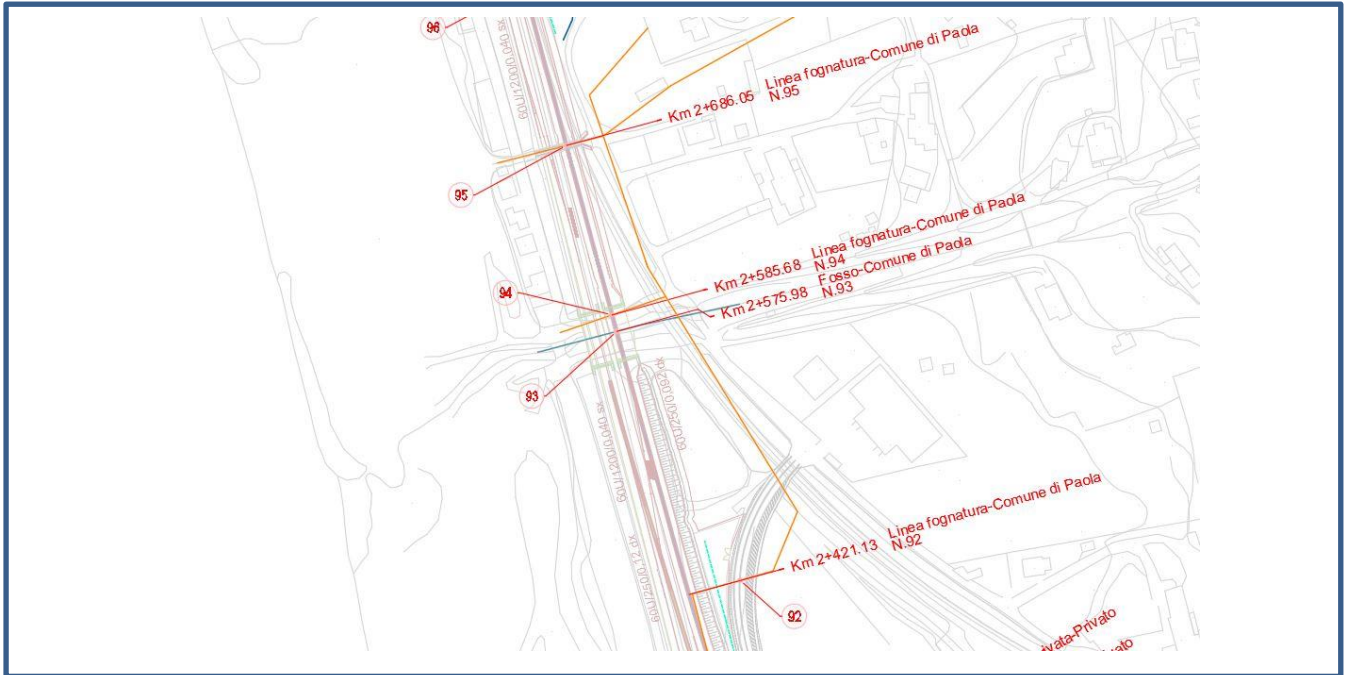
Scheda N°	95	Codifica	ID40
ENTE GESTORE / CONVENZIONE N°	COMUNE DI PAOLA		
TRATTA/LINEA	PAOLA-COSENZA		
TIPOLOGIA	IDRICO		
Opera di progetto interessata	Corpo stradale ferroviario (RI10b)		
Tipologia sottoservizio	Parallelismo	no	Attraversamento si
PROGRESSIVA DI PROGETTO	Km 2+686.05 (BD)		
COMUNE	PAOLA		
PLANIMETRIA DI RIFERIMENTO	RC1C.0.3.R.53.P5.SI.00.0.0.003.A		
DESCRIZIONE	ATTRAVERSAMENTO LINEA FOGNATURA		

DOCUMENTAZIONE FOTOGRAFICA

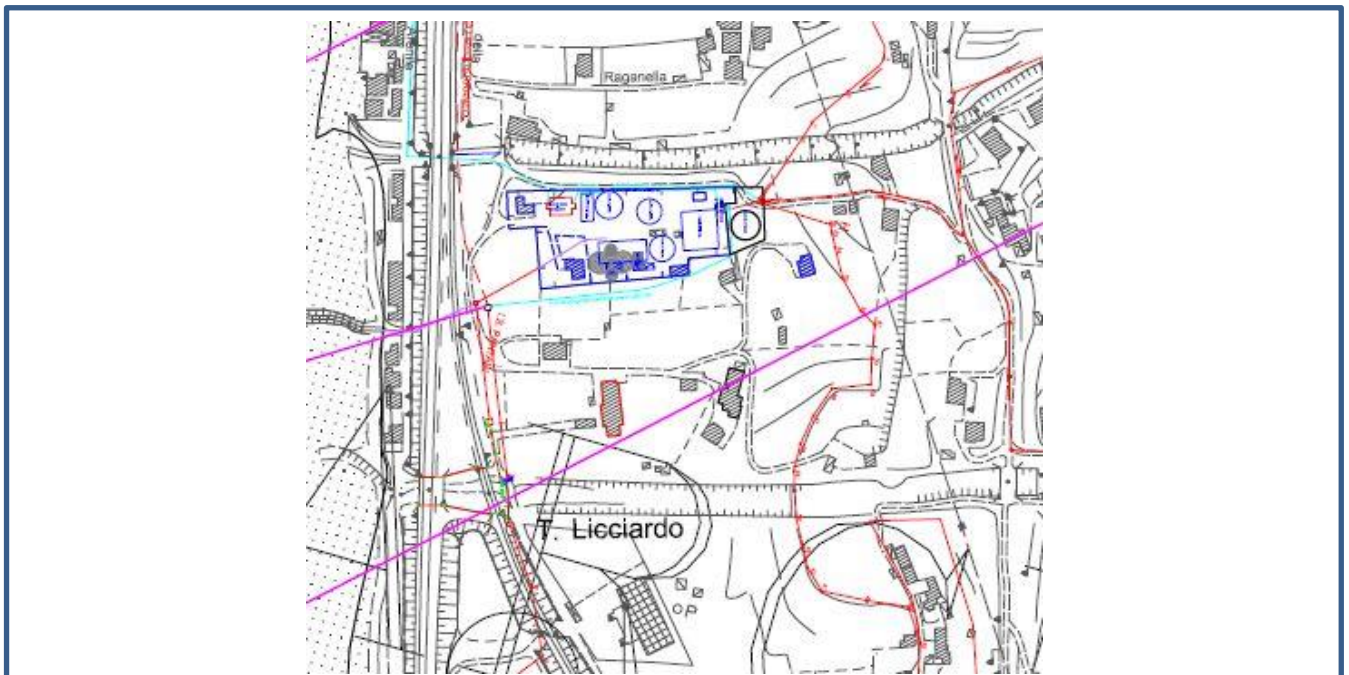


DOSSIER DI CENSIMENTO SOTTOSERVIZI

COMMESSA	LOTTO	CODIFICA	DOCUMENTO	REV.	FOGLIO
RC1C	03 R 53	RG	SI0000 001	B	244 di 268



RISCONTRO PLANIMETRIA



DOSSIER DI CENSIMENTO SOTTOSERVIZI

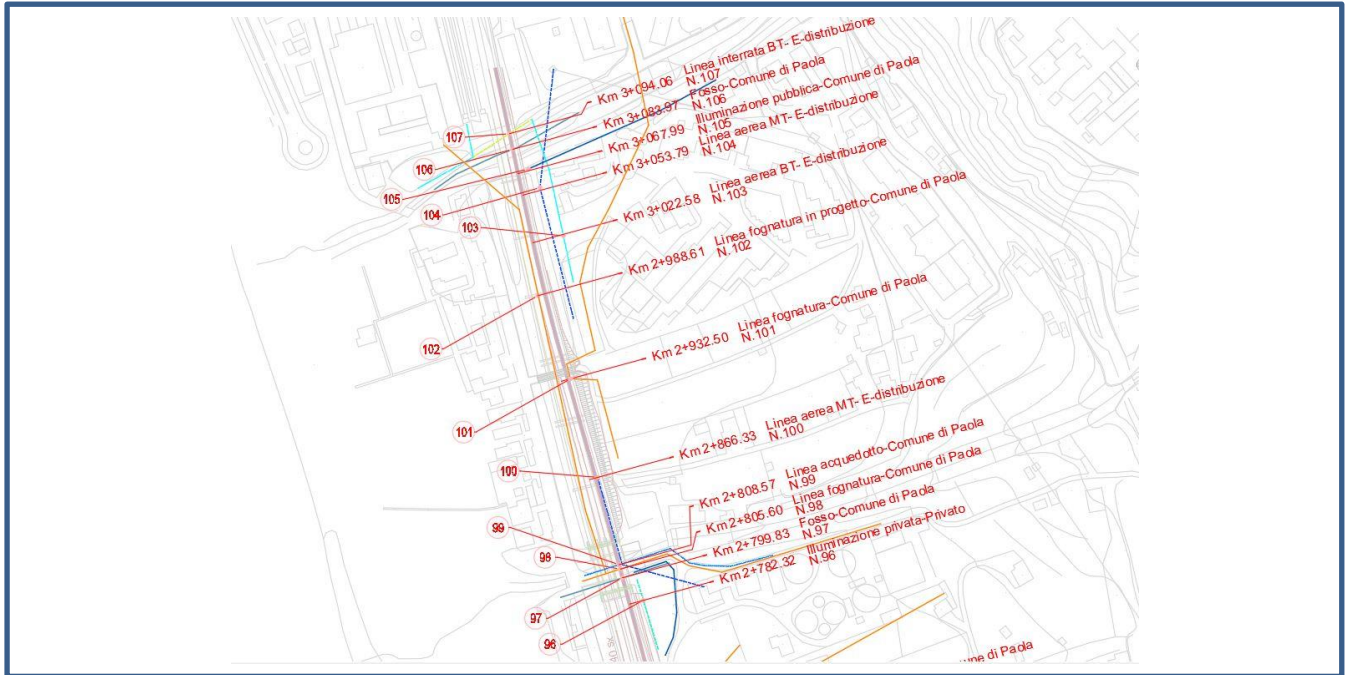
COMMESSA	LOTTO	CODIFICA	DOCUMENTO	REV.	FOGLIO
RC1C	03 R 53	RG	SI0000 001	B	245 di 268

SCHEDA CENSIMENTO SOTTOSERVIZIO

Scheda N°	96	Codifica	EL54
ENTE GESTORE / CONVENZIONE N°	PRIVATO		
TRATTA/LINEA	PAOLA-COSENZA		
TIPOLOGIA	ELETTRICO		
Opera di progetto interessata	Corpo stradale ferroviario (RI10b)		
Tipologia sottoservizio	Parallelismo	si	Attraversamento no
PROGRESSIVA DI PROGETTO	Km 2+782.32 (BD)		
COMUNE	PAOLA		
PLANIMETRIA DI RIFERIMENTO	RC1C.0.3.R.53.P5.SI.00.0.0.003.A		
DESCRIZIONE	PARALLELISMO ILLUMINAZIONE PUBBLICA		

DOCUMENTAZIONE FOTOGRAFICA





DOSSIER DI CENSIMENTO SOTTOSERVIZI

COMMESSA	LOTTO	CODIFICA	DOCUMENTO	REV.	FOGLIO
RC1C	03 R 53	RG	SI0000 001	B	247 di 268

SCHEDA CENSIMENTO SOTTOSERVIZIO

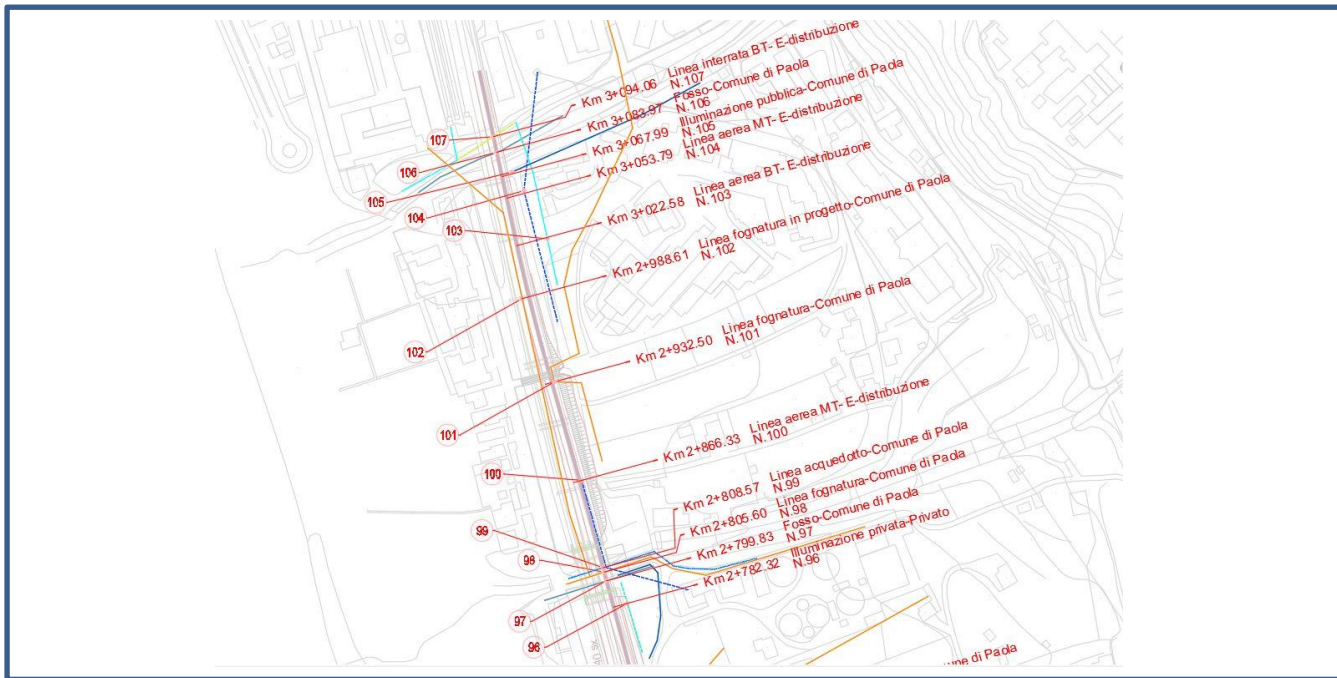
Scheda N°	97	Codifica	ID41
ENTE GESTORE / CONVENZIONE N°	COMUNE DI PAOLA		
TRATTA/LINEA	PAOLA-COSENZA		
TIPOLOGIA	IDRICO		
Opera di progetto interessata	Viadotto (VI07b)		
Tipologia sottoservizio	Parallelismo	no	Attraversamento si
PROGRESSIVA DI PROGETTO	Km 2+799.83 (BD)		
COMUNE	PAOLA		
PLANIMETRIA DI RIFERIMENTO	RC1C.0.3.R.53.P5.SI.00.0.0.003.A		
DESCRIZIONE	ATTRAVERSAMENTO FOSSO		

DOCUMENTAZIONE FOTOGRAFICA



DOSSIER DI CENSIMENTO SOTTOSERVIZI

COMMESSA	LOTTO	CODIFICA	DOCUMENTO	REV.	FOGLIO
RC1C	03 R 53	RG	SI0000 001	B	248 di 268



DOSSIER DI CENSIMENTO SOTTOSERVIZI

COMMESSA	LOTTO	CODIFICA	DOCUMENTO	REV.	FOGLIO
RC1C	03 R 53	RG	SI0000 001	B	249 di 268

SCHEDA CENSIMENTO SOTTOSERVIZIO

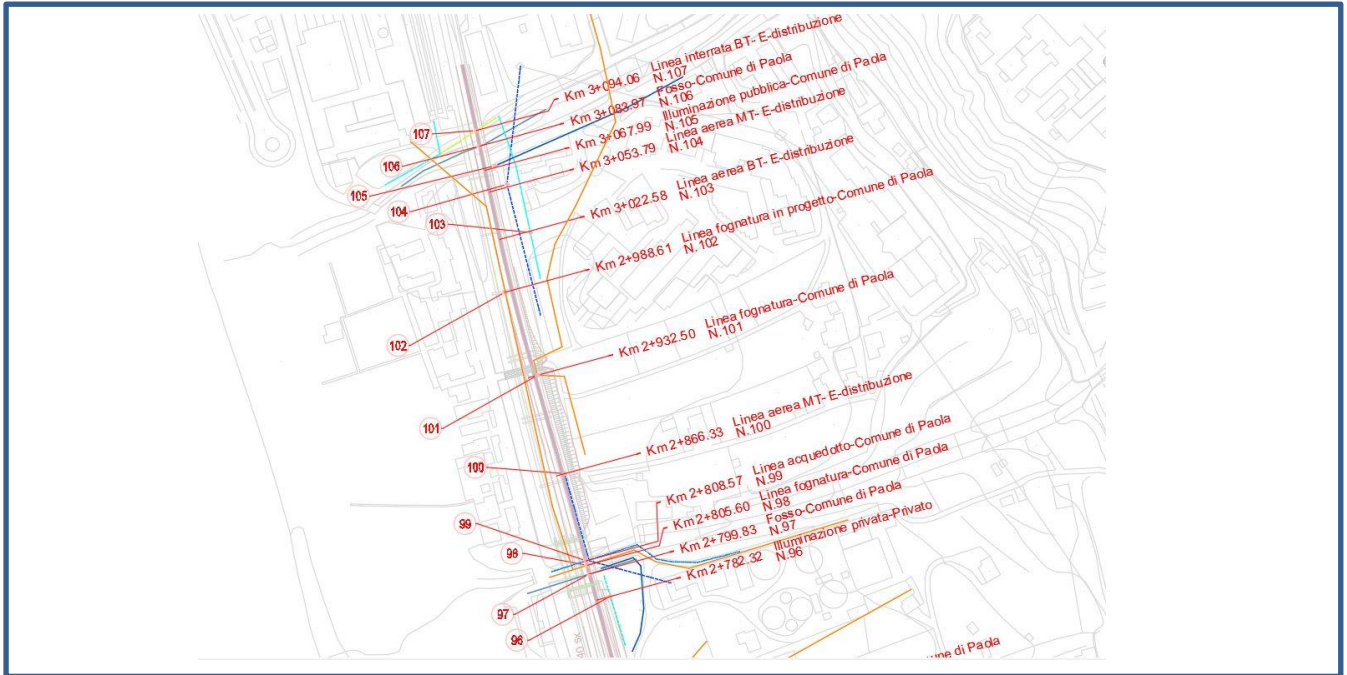
Scheda N°	98	Codifica	ID42
ENTE GESTORE / CONVENZIONE N°	COMUNE DI PAOLA		
TRATTA/LINEA	PAOLA-COSENZA		
TIPOLOGIA	IDRICO		
Opera di progetto interessata	Viadotto (VI07b)		
Tipologia sottoservizio	Parallelismo	no	Attraversamento si
PROGRESSIVA DI PROGETTO	Km 2+805.60 (BD)		
COMUNE	PAOLA		
PLANIMETRIA DI RIFERIMENTO	RC1C.0.3.R.53.P5.SI.00.0.0.003.A		
DESCRIZIONE	ATTRAVERSAMENTO LINEA FOGNATURA		

DOCUMENTAZIONE FOTOGRAFICA

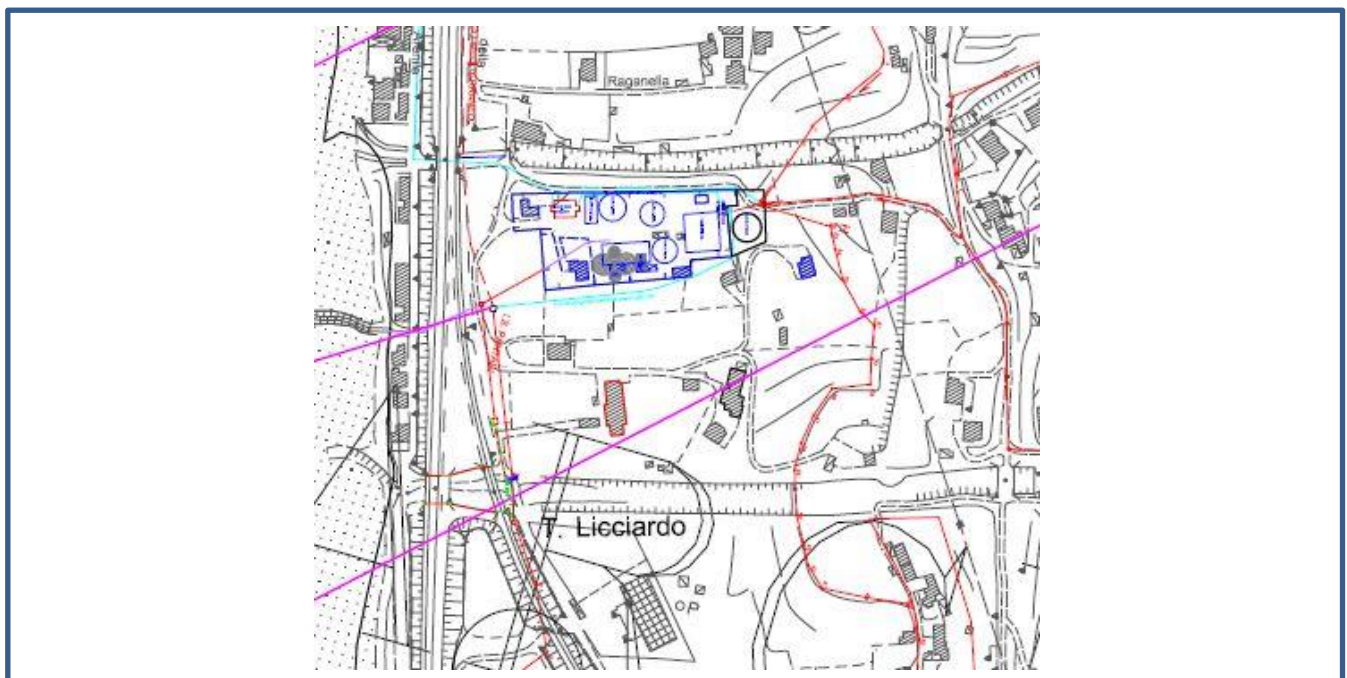


DOSSIER DI CENSIMENTO SOTTOSERVIZI

COMMESSA	LOTTO	CODIFICA	DOCUMENTO	REV.	FOGLIO
RC1C	03 R 53	RG	SI0000 001	B	250 di 268



RISCONTRO PLANIMETRIA



DOSSIER DI CENSIMENTO SOTTOSERVIZI

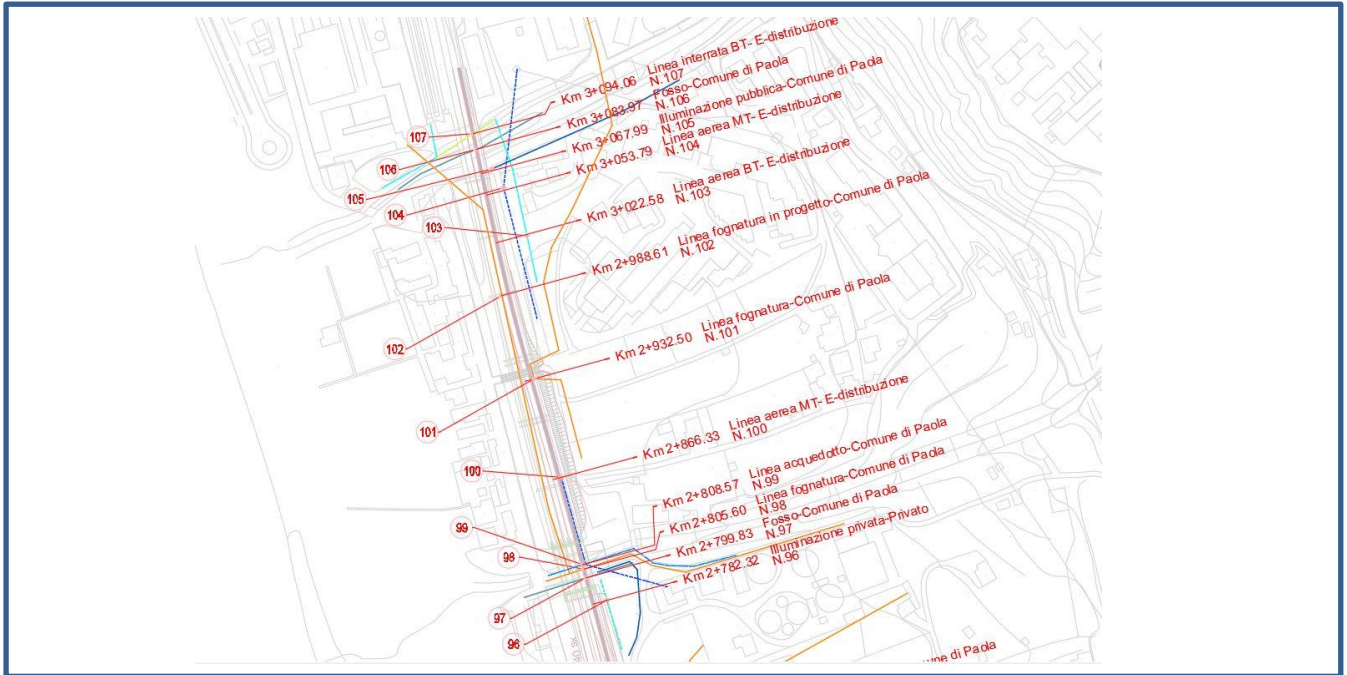
COMMESSA	LOTTO	CODIFICA	DOCUMENTO	REV.	FOGLIO
RC1C	03 R 53	RG	SI0000 001	B	251 di 268

SCHEDA CENSIMENTO SOTTOSERVIZIO

Scheda N°	99	Codifica	ID43
ENTE GESTORE / CONVENZIONE N°	COMUNE DI PAOLA		
TRATTA/LINEA	PAOLA-COSENZA		
TIPOLOGIA	IDRICO		
Opera di progetto interessata	Viadotto (VI07b)		
Tipologia sottoservizio	Parallelismo	no	Attraversamento si
PROGRESSIVA DI PROGETTO	Km 2+808.57 (BD)		
COMUNE	PAOLA		
PLANIMETRIA DI RIFERIMENTO	RC1C.0.3.R.53.P5.SI.00.0.0.003.A		
DESCRIZIONE	ATTRAVERSAMENTO LINEA ACQUEDOTTO		

DOCUMENTAZIONE FOTOGRAFICA





RIFERIMENTO PLANIMETRIA



DOSSIER DI CENSIMENTO SOTTOSERVIZI

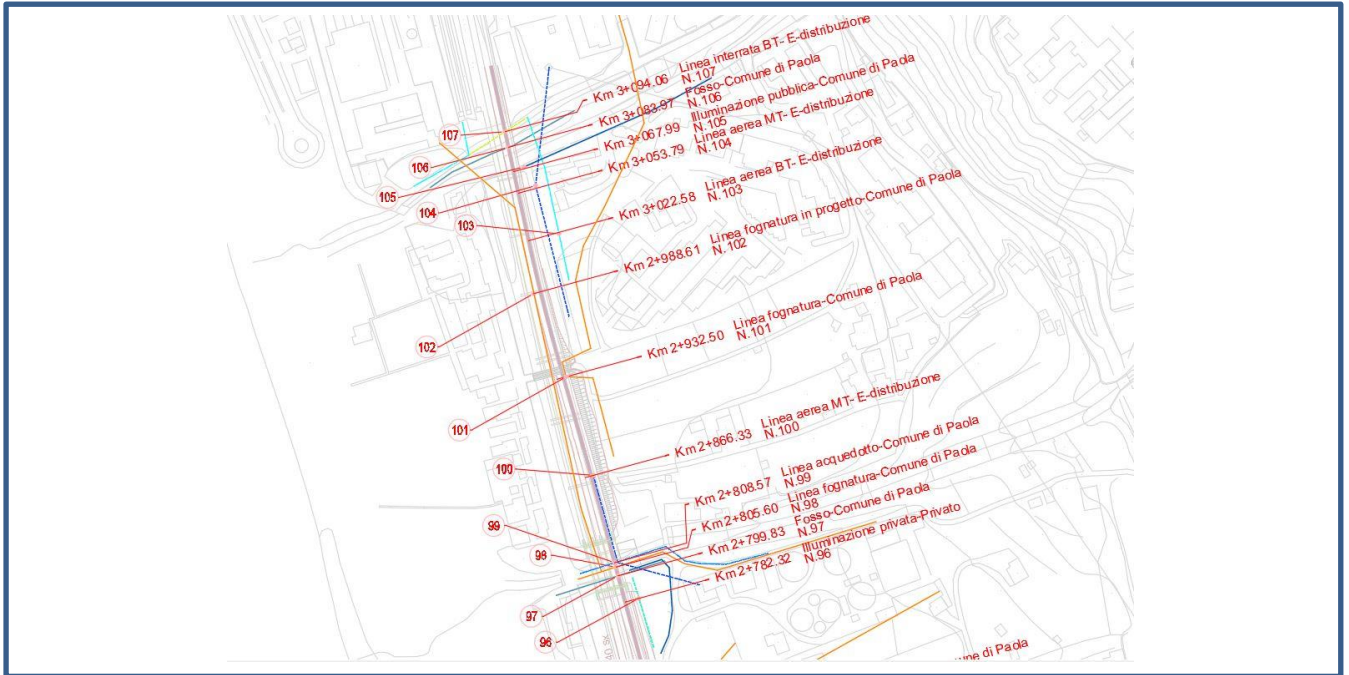
COMMESSA	LOTTO	CODIFICA	DOCUMENTO	REV.	FOGLIO
RC1C	03 R 53	RG	SI0000 001	B	253 di 268

SCHEDA CENSIMENTO SOTTOSERVIZIO

Scheda N°	100	Codifica	EL55
ENTE GESTORE / CONVENZIONE N°	E-distribuzione		
TRATTA/LINEA	PAOLA-COSENZA		
TIPOLOGIA	ELETTRICO		
Opera di progetto interessata	Corpo stradale ferroviario (RI11b)		
Tipologia sottoservizio	Parallelismo	no	Attraversamento si
PROGRESSIVA DI PROGETTO	Km 2+866.33 (BD)		
COMUNE	PAOLA		
PLANIMETRIA DI RIFERIMENTO	RC1C.0.3.R.53.P5.SI.00.0.0.003.A		
DESCRIZIONE	ATTRAVERSAMENTO LINEA AEREA MT		

DOCUMENTAZIONE FOTOGRAFICA






DOSSIER DI CENSIMENTO SOTTOSERVIZI

COMMESSA	LOTTO	CODIFICA	DOCUMENTO	REV.	FOGLIO
RC1C	03 R 53	RG	SI0000 001	B	255 di 268

SCHEDA CENSIMENTO SOTTOSERVIZIO

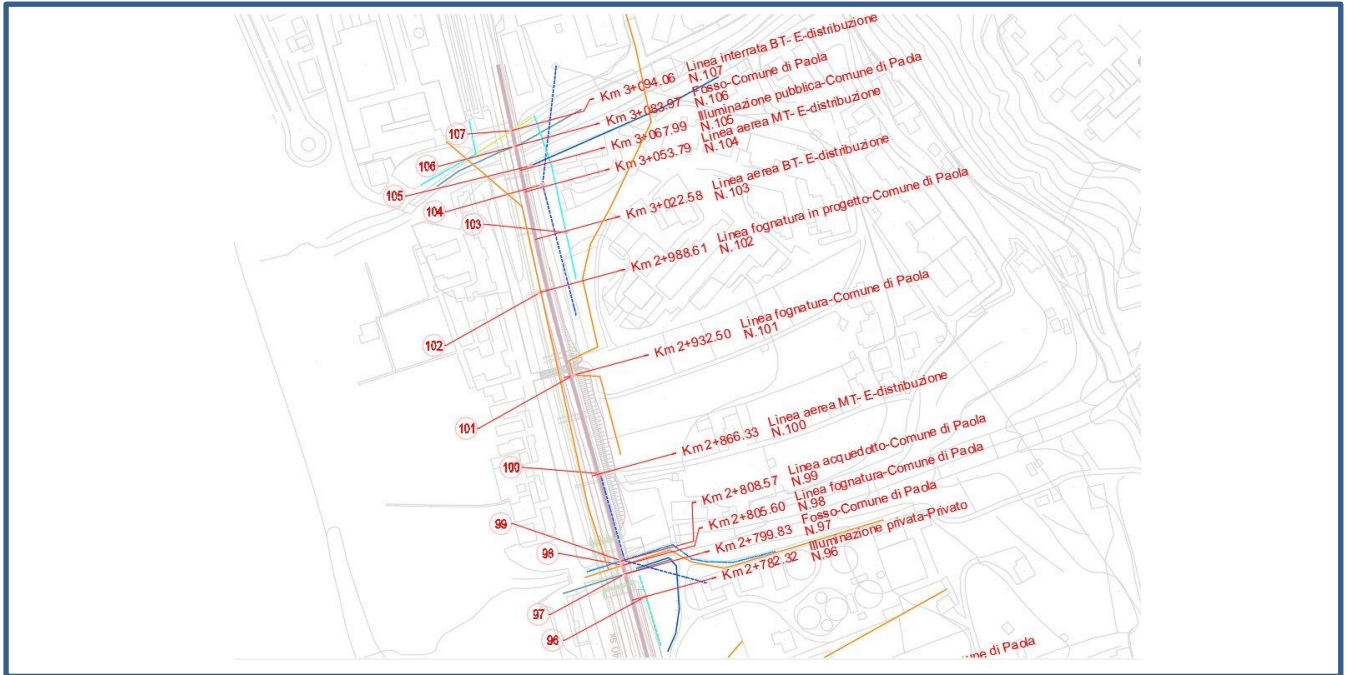
Scheda N°	101	Codifica	ID44
ENTE GESTORE / CONVENZIONE N°	COMUNE DI PAOLA		
TRATTA/LINEA	PAOLA-COSENZA		
TIPOLOGIA	IDRICO		
Opera di progetto interessata	Corpo stradale ferroviario (RI11b)		
Tipologia sottoservizio	Parallelismo	no	Attraversamento si
PROGRESSIVA DI PROGETTO	Km 2+932.50 (BD)		
COMUNE	PAOLA		
PLANIMETRIA DI RIFERIMENTO	RC1C.0.3.R.53.P5.SI.00.0.0.003.A		
DESCRIZIONE	ATTRAVERSAMENTO LINEA FOGNATURA		

DOCUMENTAZIONE FOTOGRAFICA

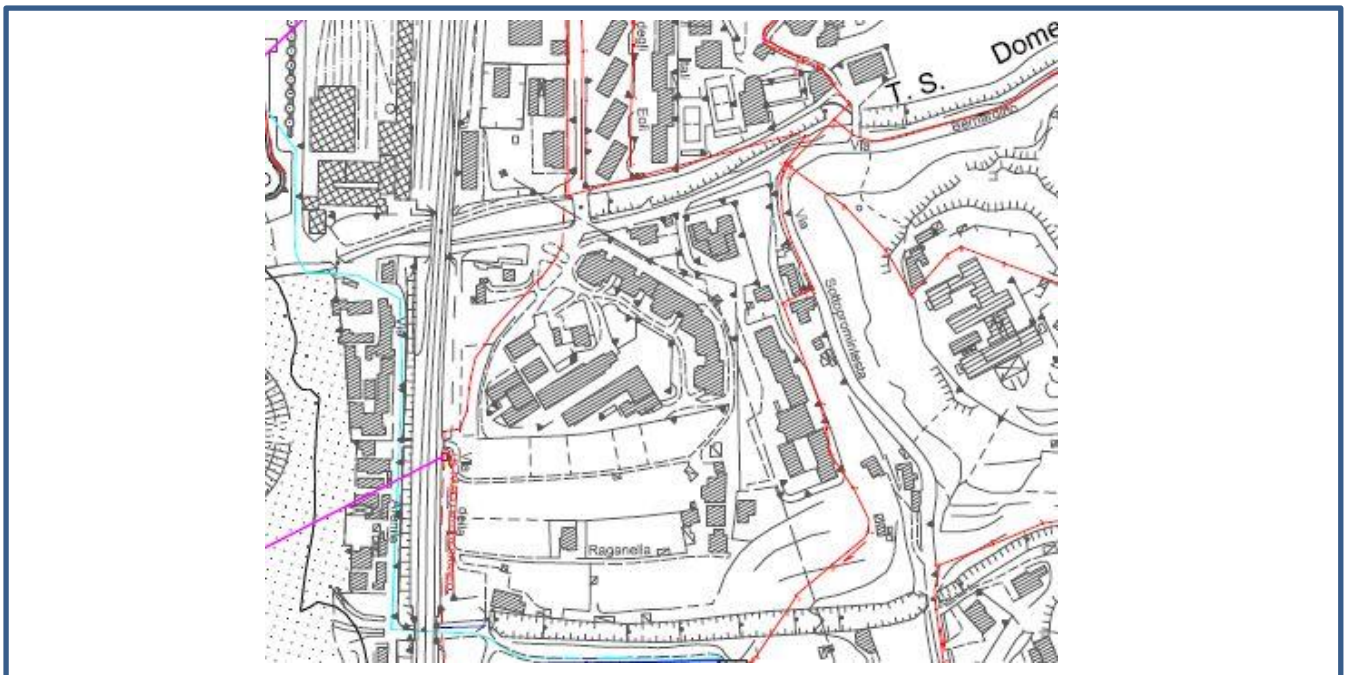


DOSSIER DI CENSIMENTO SOTTOSERVIZI

COMMESSA	LOTTO	CODIFICA	DOCUMENTO	REV.	FOGLIO
RC1C	03 R 53	RG	SI0000 001	B	256 di 268



RISCONTRO PLANIMETRIA



DOSSIER DI CENSIMENTO SOTTOSERVIZI

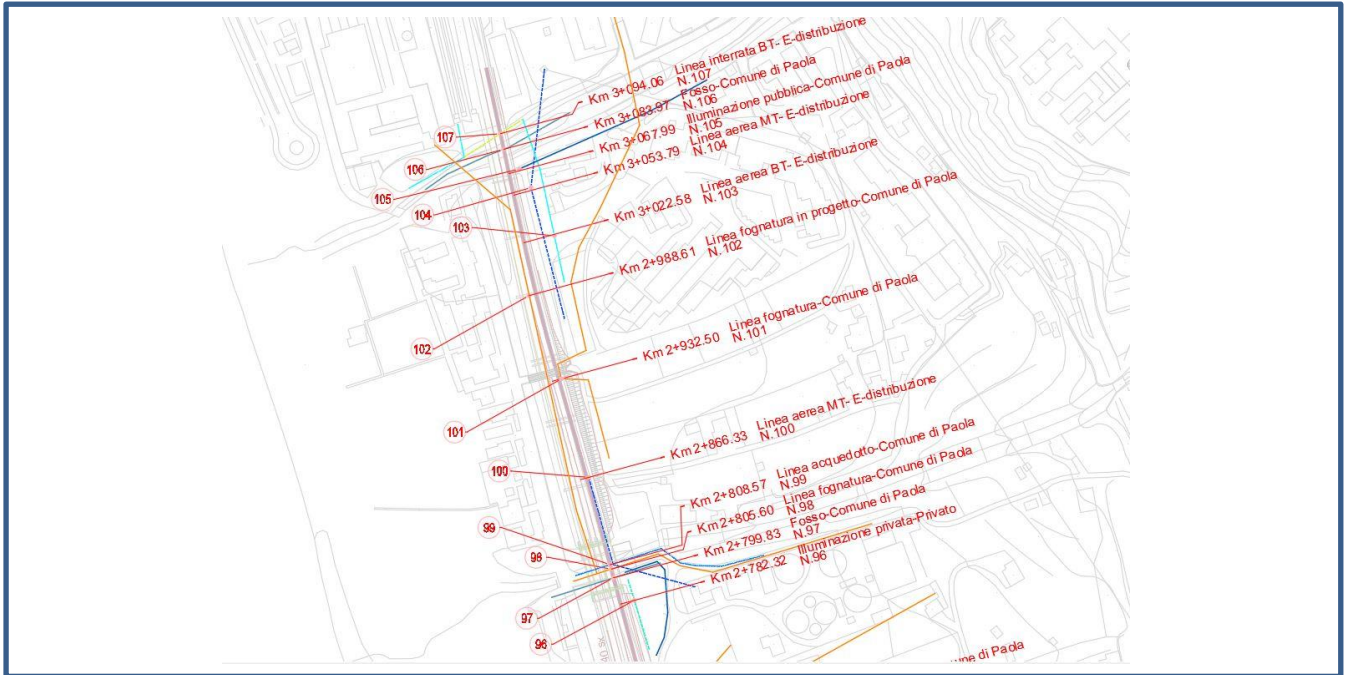
COMMESSA	LOTTO	CODIFICA	DOCUMENTO	REV.	FOGLIO
RC1C	03 R 53	RG	SI0000 001	B	257 di 268

SCHEDA CENSIMENTO SOTTOSERVIZIO

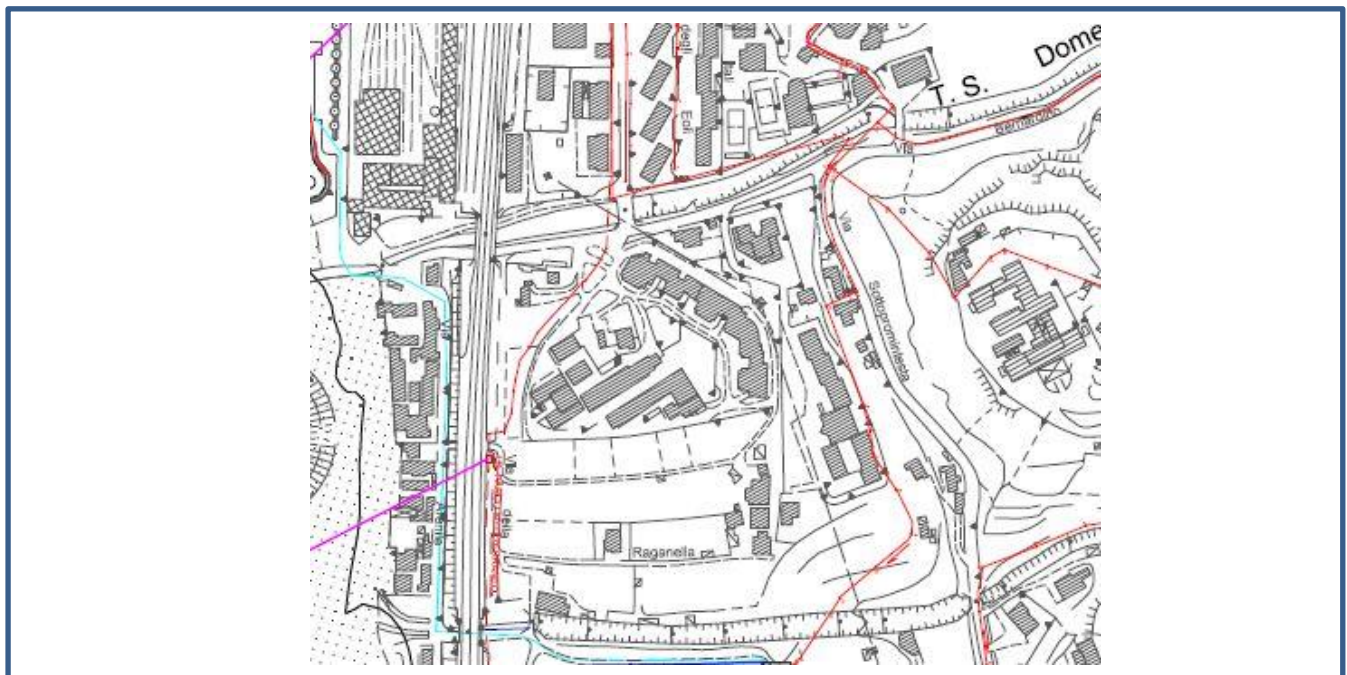
Scheda N°	102	Codifica	ID45
ENTE GESTORE / CONVENZIONE N°	COMUNE DI PAOLA		
TRATTA/LINEA	PAOLA-COSENZA		
TIPOLOGIA	IDRICO		
Opera di progetto interessata	Corpo stradale ferroviario (RI11b)		
Tipologia sottoservizio	Parallelismo	no	Attraversamento si
PROGRESSIVA DI PROGETTO	Km 2+988.61 (BD)		
COMUNE	PAOLA		
PLANIMETRIA DI RIFERIMENTO	RC1C.0.3.R.53.P5.SI.00.0.0.003.A		
DESCRIZIONE	ATTRAVERSAMENTO LINEA FOGNATURA IN PROGETTO		

DOCUMENTAZIONE FOTOGRAFICA





RISCONTRO PLANIMETRIA



DOSSIER DI CENSIMENTO SOTTOSERVIZI

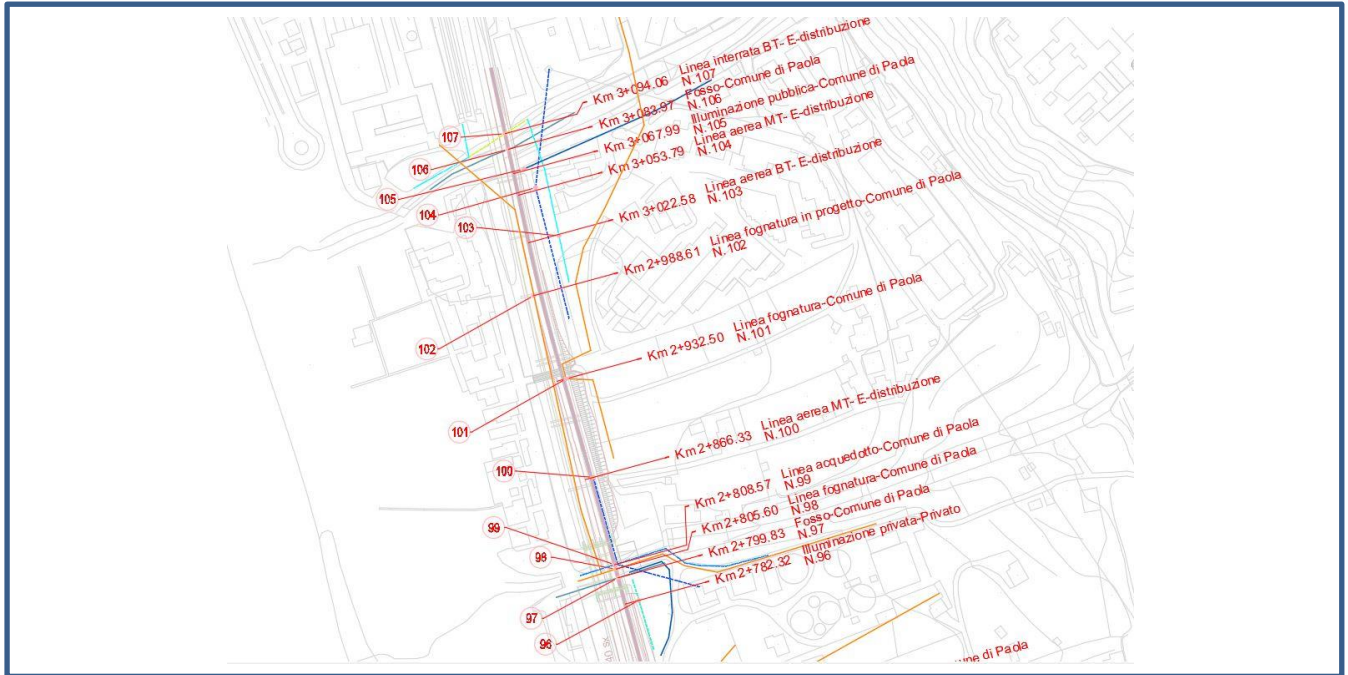
COMMESSA	LOTTO	CODIFICA	DOCUMENTO	REV.	FOGLIO
RC1C	03 R 53	RG	SI0000 001	B	259 di 268

SCHEDA CENSIMENTO SOTTOSERVIZIO

Scheda N°	103	Codifica	EL56
ENTE GESTORE / CONVENZIONE N°	E-distribuzione		
TRATTA/LINEA	PAOLA-COSENZA		
TIPOLOGIA	ELETTRICO		
Opera di progetto interessata	Corpo stradale ferroviario (RI11b)		
Tipologia sottoservizio	Parallelismo	si	Attraversamento no
PROGRESSIVA DI PROGETTO	Km 3+022.58 (BD)		
COMUNE	PAOLA		
PLANIMETRIA DI RIFERIMENTO	RC1C.0.3.R.53.P5.SI.00.0.0.003.A		
DESCRIZIONE	PARALLELISMO LINEA AEREA BT		

DOCUMENTAZIONE FOTOGRAFICA





DOSSIER DI CENSIMENTO SOTTOSERVIZI

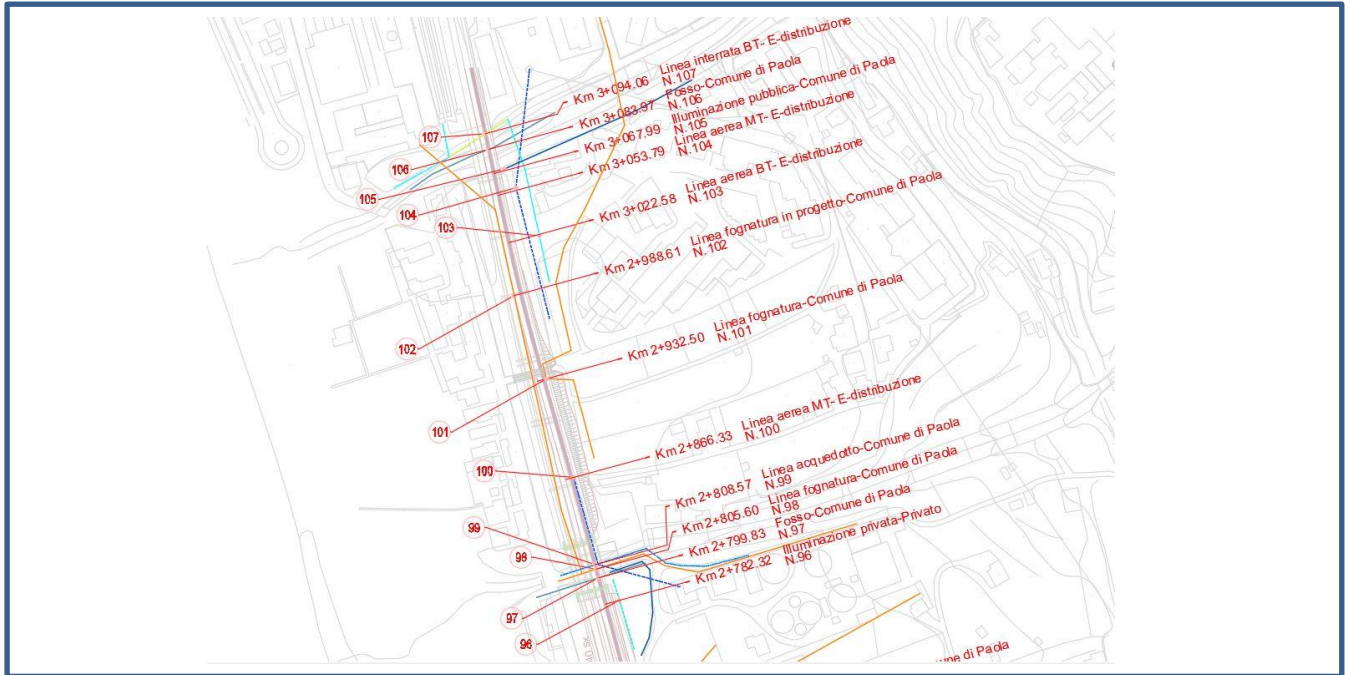
COMMESSA	LOTTO	CODIFICA	DOCUMENTO	REV.	FOGLIO
RC1C	03 R 53	RG	SI0000 001	B	261 di 268

SCHEDA CENSIMENTO SOTTOSERVIZIO

Scheda N°	104	Codifica	EL57
ENTE GESTORE / CONVENZIONE N°	E-distribuzione		
TRATTA/LINEA	PAOLA-COSENZA		
TIPOLOGIA	ELETTRICO		
Opera di progetto interessata	Corpo stradale ferroviario (RI11b)		
Tipologia sottoservizio	Parallelismo	si	Attraversamento no
PROGRESSIVA DI PROGETTO	Km 3+053.79 (BD)		
COMUNE	PAOLA		
PLANIMETRIA DI RIFERIMENTO	RC1C.0.3.R.53.P5.SI.00.0.0.003.A		
DESCRIZIONE	PARALLELISMO LINEA AEREA MT		

DOCUMENTAZIONE FOTOGRAFICA





DOSSIER DI CENSIMENTO SOTTOSERVIZI

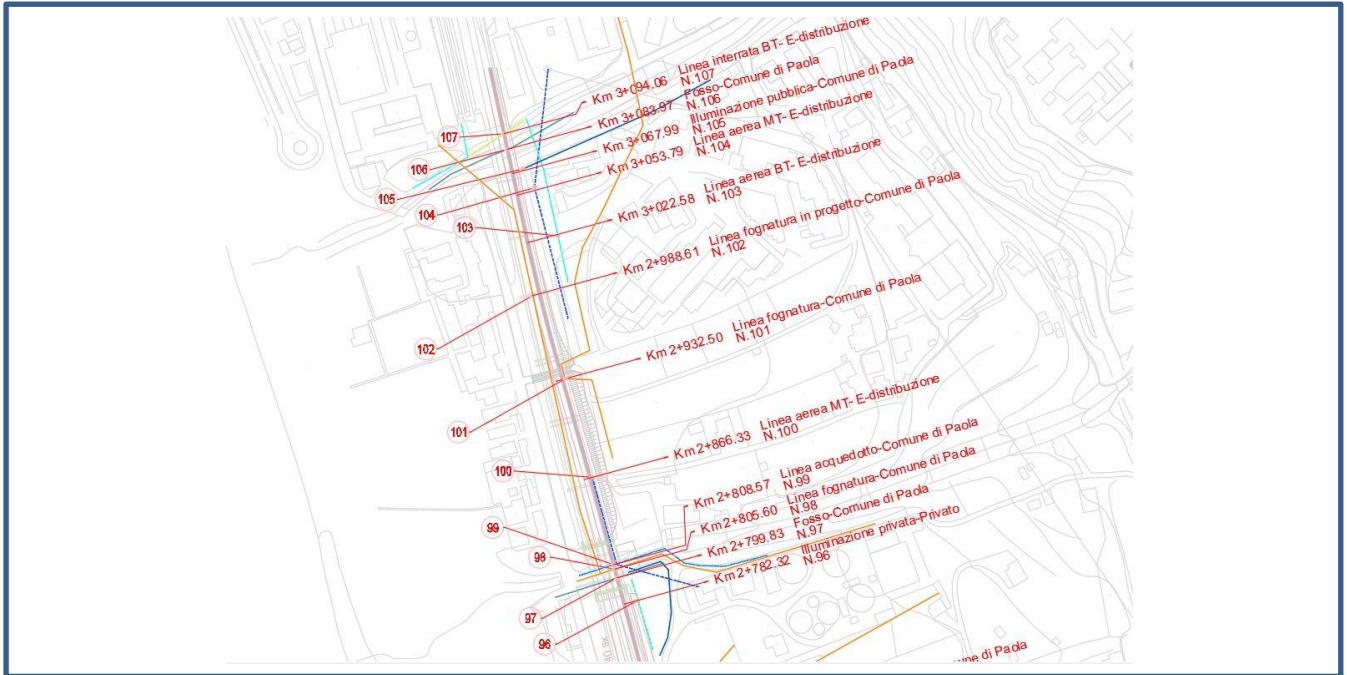
COMMESSA	LOTTO	CODIFICA	DOCUMENTO	REV.	FOGLIO
RC1C	03 R 53	RG	SI0000 001	B	263 di 268

SCHEDA CENSIMENTO SOTTOSERVIZIO

Scheda N°	105	Codifica	EL58
ENTE GESTORE / CONVENZIONE N°	COMUNE DI PAOLA		
TRATTA/LINEA	PAOLA-COSENZA		
TIPOLOGIA	ELETTRICO		
Opera di progetto interessata	Corpo stradale ferroviario (RI11b)		
Tipologia sottoservizio	Parallelismo	si	Attraversamento no
PROGRESSIVA DI PROGETTO	Km 3+067.99 (BD)		
COMUNE	PAOLA		
PLANIMETRIA DI RIFERIMENTO	RC1C.0.3.R.53.P5.SI.00.0.0.003.A		
DESCRIZIONE	PARALLELISMO ILLUMINAZIONE PUBBLICA		

DOCUMENTAZIONE FOTOGRAFICA





DOSSIER DI CENSIMENTO SOTTOSERVIZI

COMMESSA	LOTTO	CODIFICA	DOCUMENTO	REV.	FOGLIO
RC1C	03 R 53	RG	SI0000 001	B	265 di 268

SCHEDA CENSIMENTO SOTTOSERVIZIO

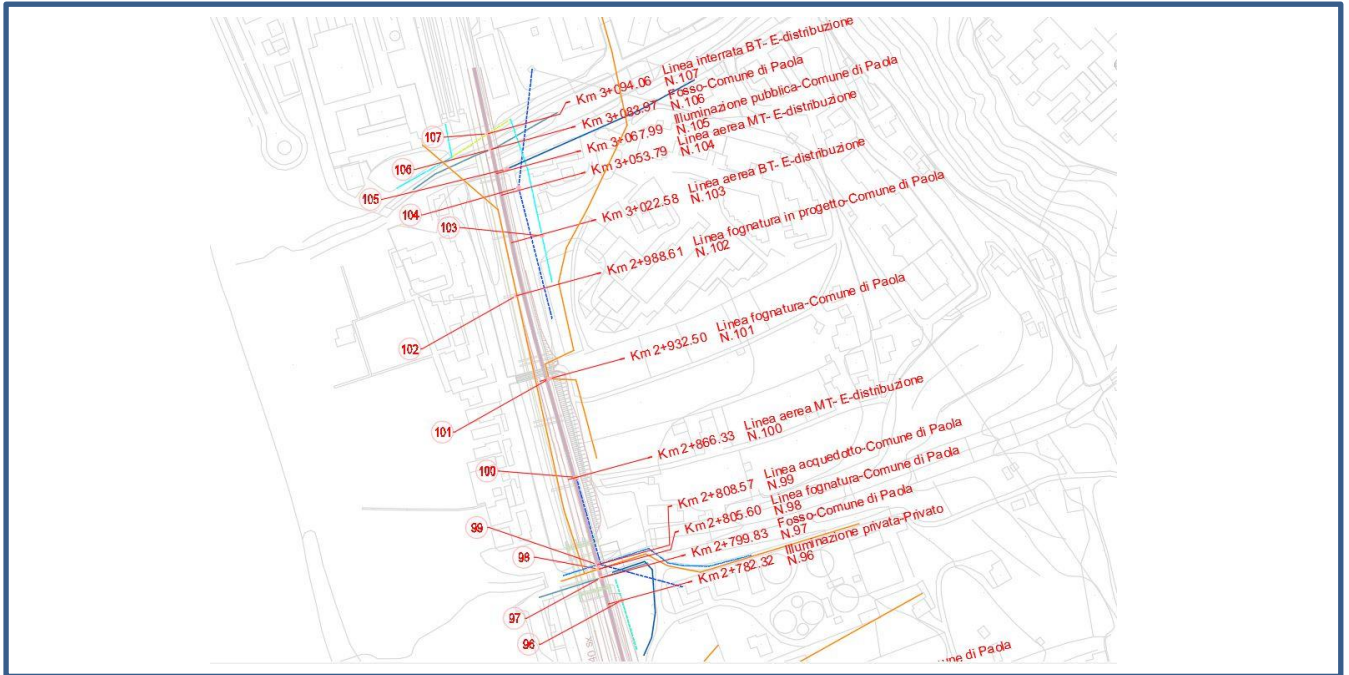
Scheda N°	106	Codifica	ID46
ENTE GESTORE / CONVENZIONE N°	COMUNE DI PAOLA		
TRATTA/LINEA	PAOLA-COSENZA		
TIPOLOGIA	IDRICO		
Opera di progetto interessata	Corpo stradale ferroviario (RI11b)		
Tipologia sottoservizio	Parallelismo	no	Attraversamento si
PROGRESSIVA DI PROGETTO	Km +083.97 (BD)		
COMUNE	PAOLA		
PLANIMETRIA DI RIFERIMENTO	RC1C.0.3.R.53.P5.SI.00.0.0.003.A		
DESCRIZIONE	ATTRAVERSAMENTO FOSSO		

DOCUMENTAZIONE FOTOGRAFICA



DOSSIER DI CENSIMENTO SOTTOSERVIZI

COMMESSA	LOTTO	CODIFICA	DOCUMENTO	REV.	FOGLIO
RC1C	03 R 53	RG	SI0000 001	B	266 di 268



DOSSIER DI CENSIMENTO SOTTOSERVIZI

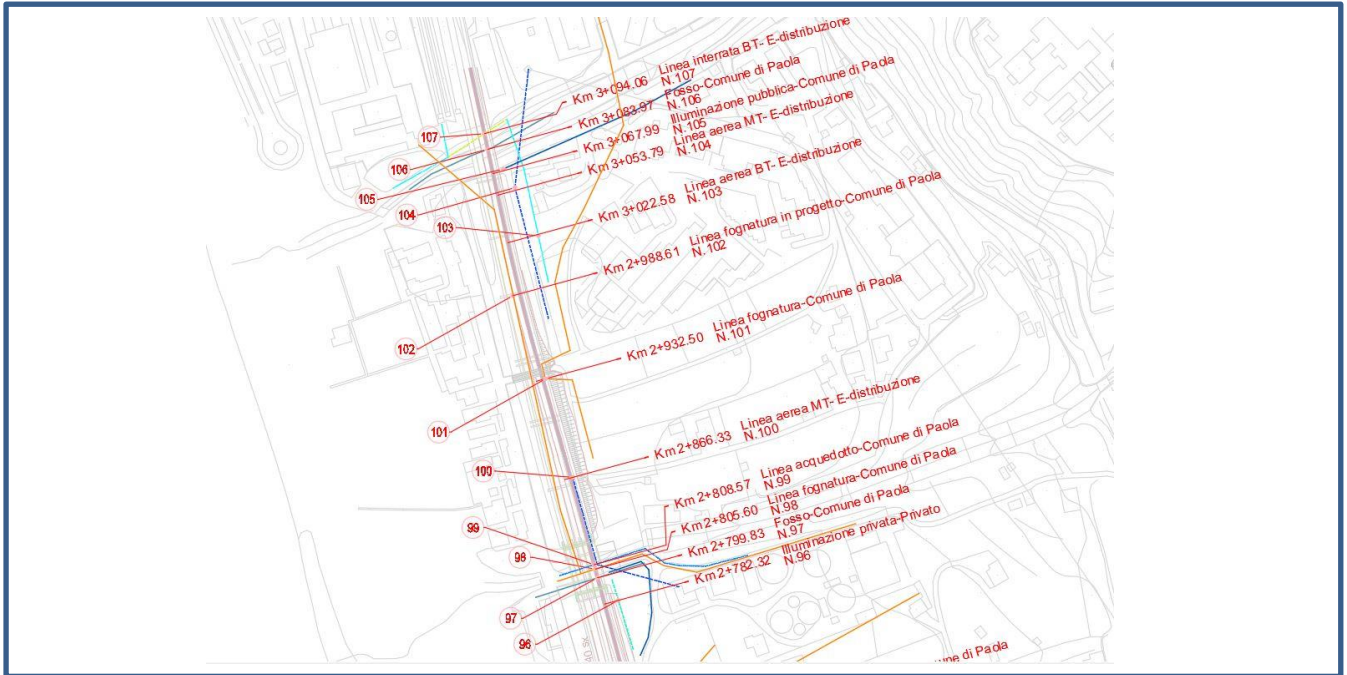
COMMESSA	LOTTO	CODIFICA	DOCUMENTO	REV.	FOGLIO
RC1C	03 R 53	RG	SI0000 001	B	267 di 268

SCHEDA CENSIMENTO SOTTOSERVIZIO

Scheda N°	107	Codifica	EL59
ENTE GESTORE / CONVENZIONE N°	E-distribuzione		
TRATTA/LINEA	PAOLA-COSENZA		
TIPOLOGIA	ELETTRICO		
Opera di progetto interessata	Corpo stradale ferroviario (RI11b)		
Tipologia sottoservizio	Parallelismo	no	Attraversamento si
PROGRESSIVA DI PROGETTO	Km 3+094.06 (BD)		
COMUNE	PAOLA		
PLANIMETRIA DI RIFERIMENTO	RC1C.0.3.R.53.P5.SI.00.0.0.003.A		
DESCRIZIONE	ATTRAVERSAMENTO LINEA INTERRATA BT		

DOCUMENTAZIONE FOTOGRAFICA





CONVENZIONE N.65376

