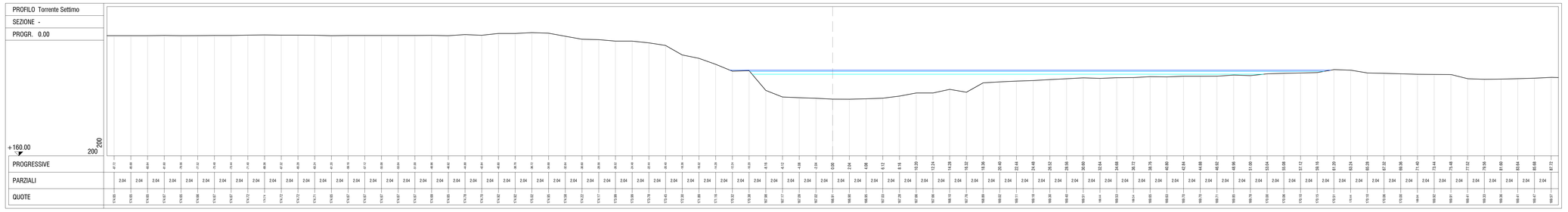

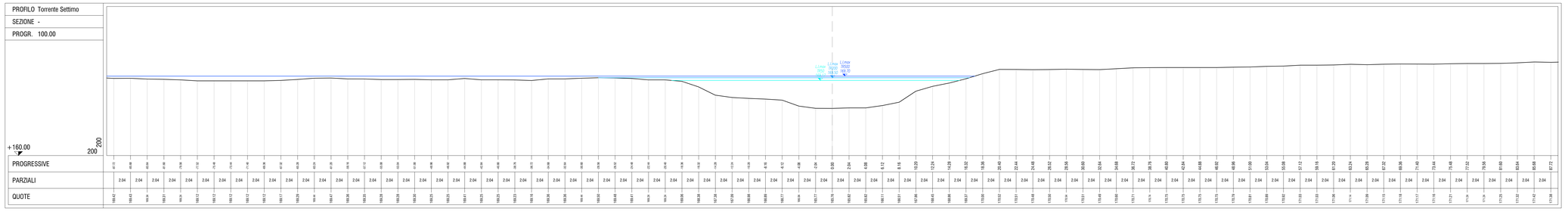

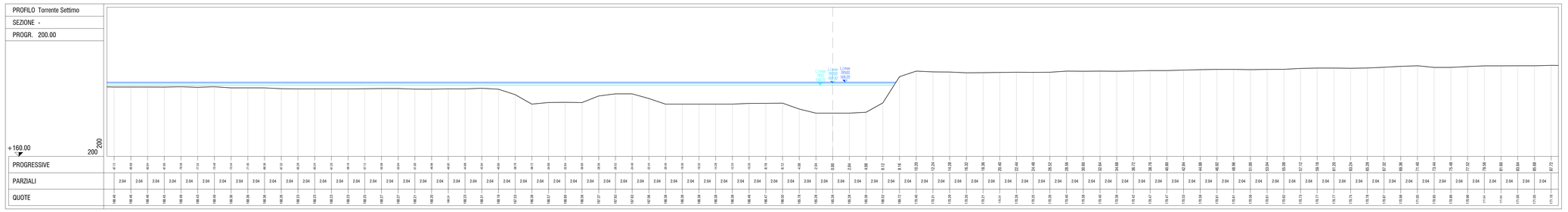

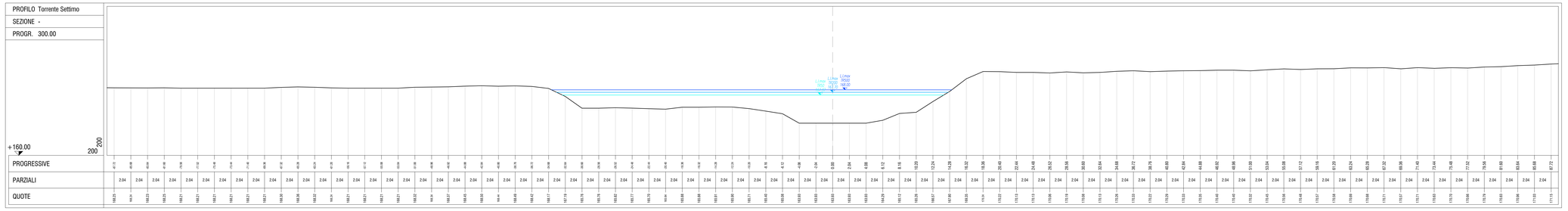

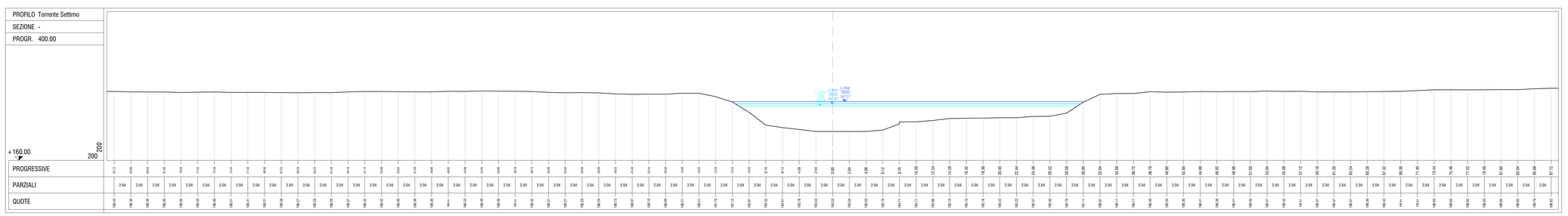

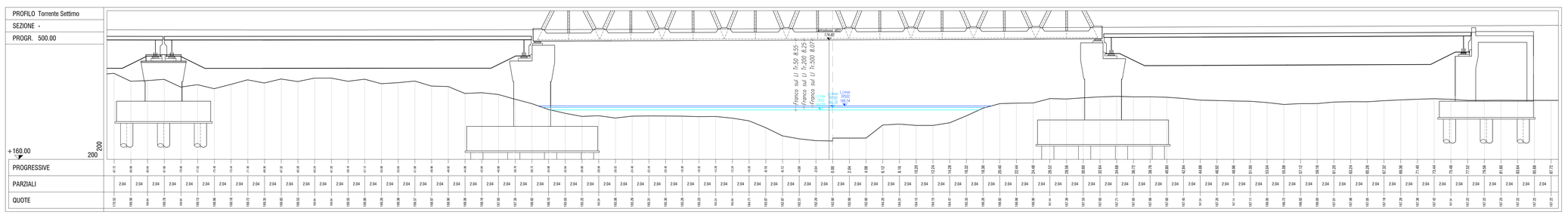

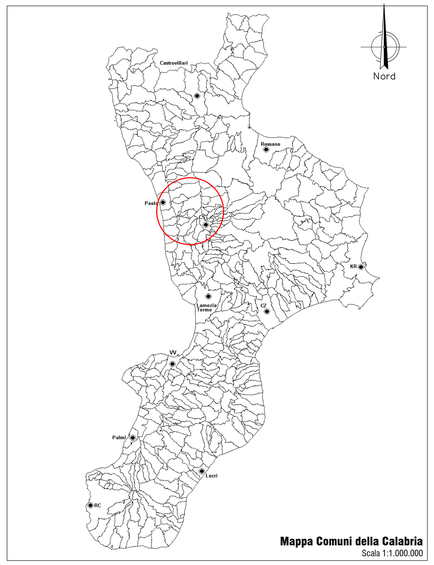

Mappa Comuni della Calabria
Scala 1:1.000.000

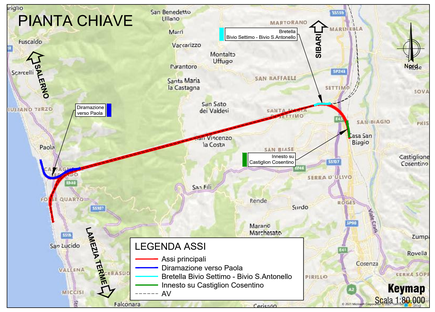

LEGENDA

Quota livello idrico su tempo di ritorno 500 anni

Quota livello idrico su tempo di ritorno 200 anni

Quota livello idrico su tempo di ritorno 50 anni

Note:
- I livelli idrici ante-operam e post-operam sono coincidenti
- Le quote sono espresse in m s.l.m.
- La vista delle sezioni è da monte verso valle

COMMITTENTE:

RFI RETE FERROVIARIA ITALIANA
GRUPPO FERROVIE DELLO STATO ITALIANE

PROGETTAZIONE:

ITALFERR
GRUPPO FERROVIE DELLO STATO ITALIANE

S.O. OPERE CIVILI

PROGETTO DI FATTIBILITÀ TECNICO ECONOMICA

LINEA COSENZA - PAOLA / S. LUCIDO
NUOVA LINEA AV SALERNO – REGGIO CALABRIA
RADDOPPIO COSENZA - PAOLA / S. LUCIDO

IDROLOGIA E IDRAULICA
Sezioni idrauliche ante/post-operam
VI02 - Torrente Settimo
Tavola 1/2

SCALA: 1:200

COMMESSA	LOTTO	FASE	ENTE	TIPO DOC.	OPERA/DISCIPLINA	PROGR.	REV.
RC1C	03	R	09	W9	ID0002	001	B

Rev.	Descrizione	Redatto	Data	Verificato	Data	Approvato	Data	Autorizzato Data
A	Emissione esecutiva	L.Dani	Novembre 2021	A. Cappelli	Novembre 2021	I. D'Amore	Novembre 2021	ANGELO VITOZZI Febbraio 2022
B	Emissione a seguito di richiesta integrazioni CSLLPP	G.Garofalo	Febbraio 2022	A. Cappelli	Febbraio 2022	I. D'Amore	Febbraio 2022	

File: RC1C03R09W9ID0002001B.dwg