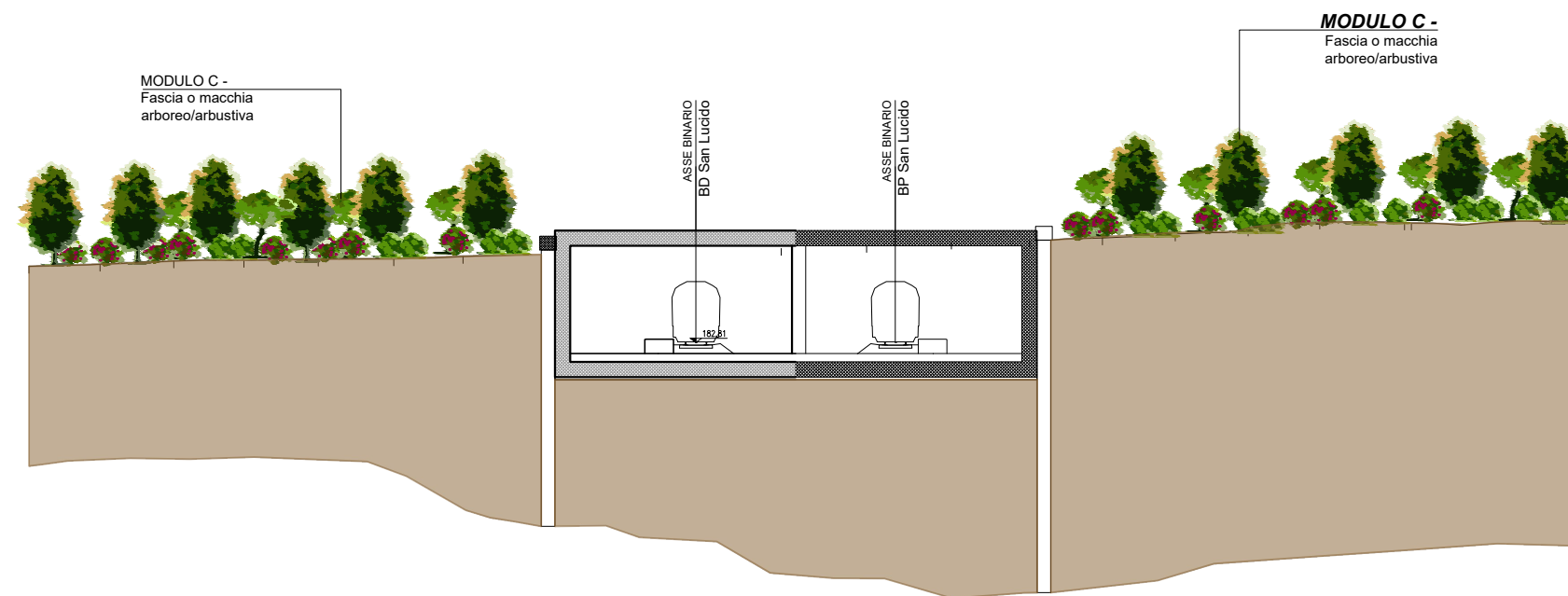


SEZIONE BIM LATO PAOLA

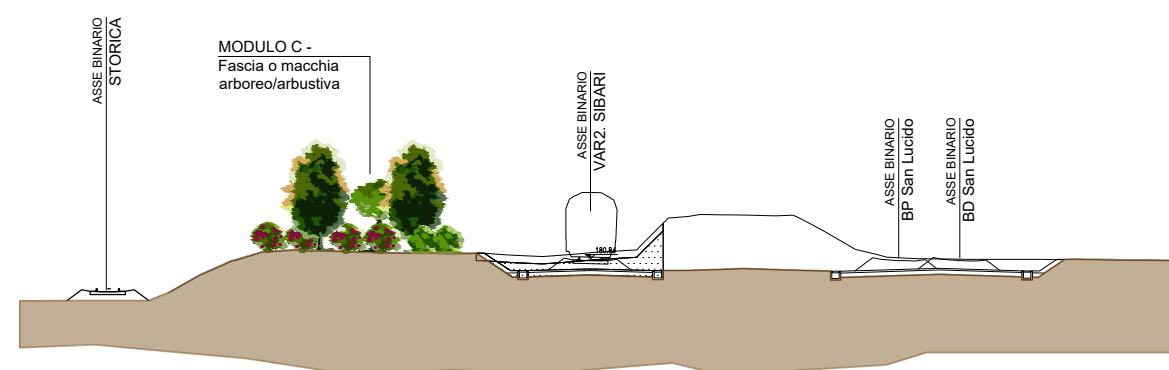


Sezione Tipo 1 - Galleria km 3+600



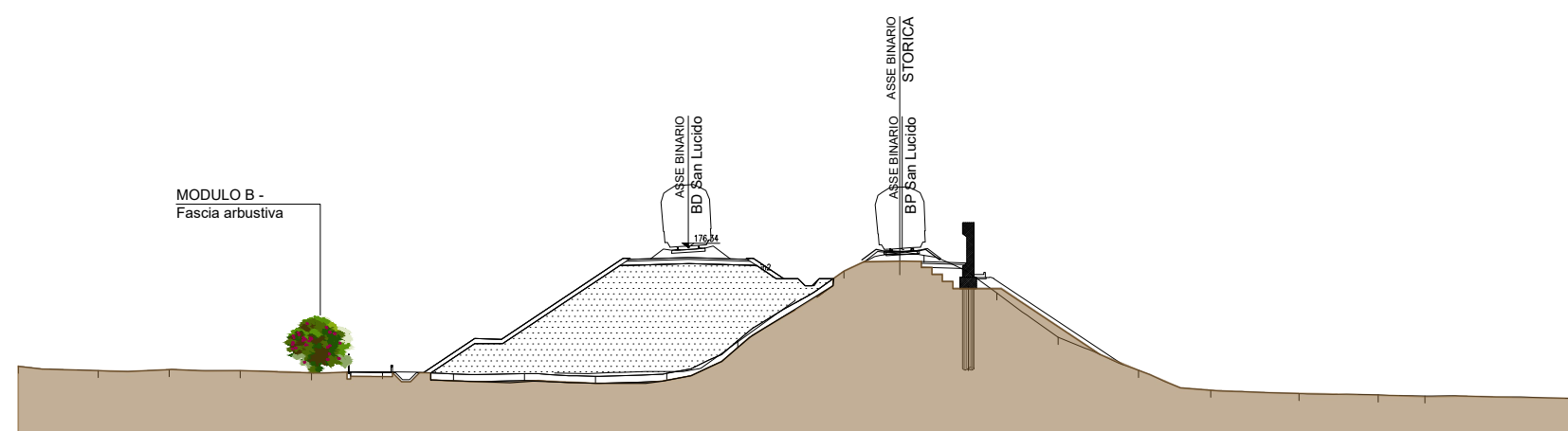
- MODULO C**
Essenze arboree/arbustive:
- Quercus Ilex
 - Quercus Pubescens
 - Pistacia lentiscus
 - Crateagus monogyna
 - Arbutus unedo
 - Spartium juncum
 - Cytisus scoparius

Sezione Tipo 2 - Trincea km 2+700



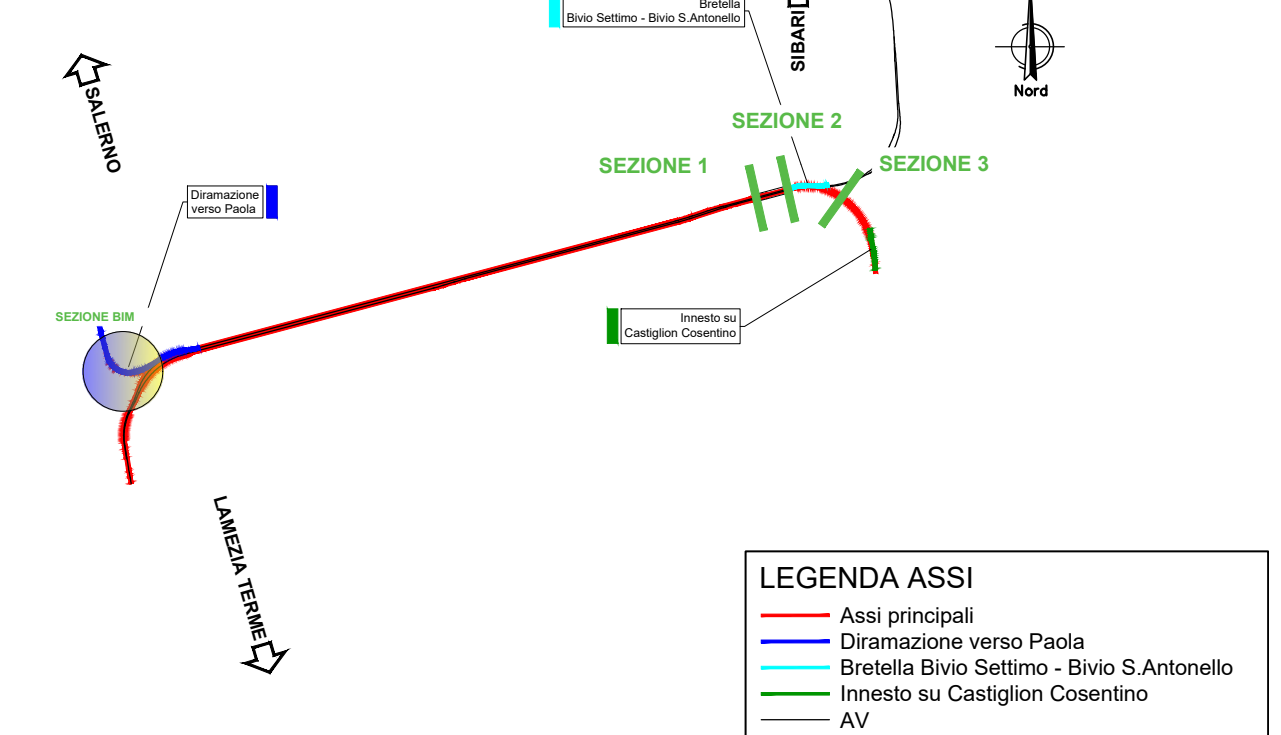
- MODULO C**
Essenze arboree/arbustive:
- Quercus Ilex
 - Quercus Pubescens
 - Pistacia lentiscus
 - Crateagus monogyna
 - Arbutus unedo
 - Spartium juncum
 - Cytisus scoparius

Sezione Tipo 3 - Rilevato km 1+900



- MODULO B**
Essenze arbustive:
- Pistacia lentiscus
 - Crateagus monogyna
 - Arbutus unedo
 - Spartium juncum
 - Cytisus scoparius

PIANTA CHIAVE



COMMITTENTE:



PROGETTAZIONE:



U.O. ARCHITETTURA, AMBIENTE E TERRITORIO
S.O. AMBIENTE

PROGETTO DI FATTIBILITA' TECNICA ED ECONOMICA

LINEA COSENZA - PAOLA / S. LUCIDO
NUOVA LINEA AV SALERNO - REGGIO CALABRIA
RADDOPPIO COSENZA - PAOLA / S. LUCIDO

OPERE A VERDE

SEZIONI E PROSPETTI

SCALA:

COMMESSA LOTTO FASE ENTE TIPO DOC. OPERA/DISCIPLINA Progr. REV.

RC1C 03 R 22 WZ IA0000 001 A

Rev.	Descrizione	Redatto	Data	Verificato	Data	Approvato	Data	Autorizzato Data
A	Emissione a seguito di richiesta integrazioni CSLLPP Parere n°5/2022	Francesca Tamburini	Giugno 2022	V. Nasimben L. Casillo G. Davoli	Giugno 2022	I. D'Amore	Giugno 2022	C. Ercolani Giugno 2022
								ITALFERR Sp.A. Dott.ssa C. Emma Ercolani Ufficio Ambiente e Territorio di Roma - Via S. Vitale 155

RC1C.0.3.R.22.WZ.IA.00.0.0.001.A