PLANIMETRIA DI PROGETTO
(SCALA 1 : 2000)

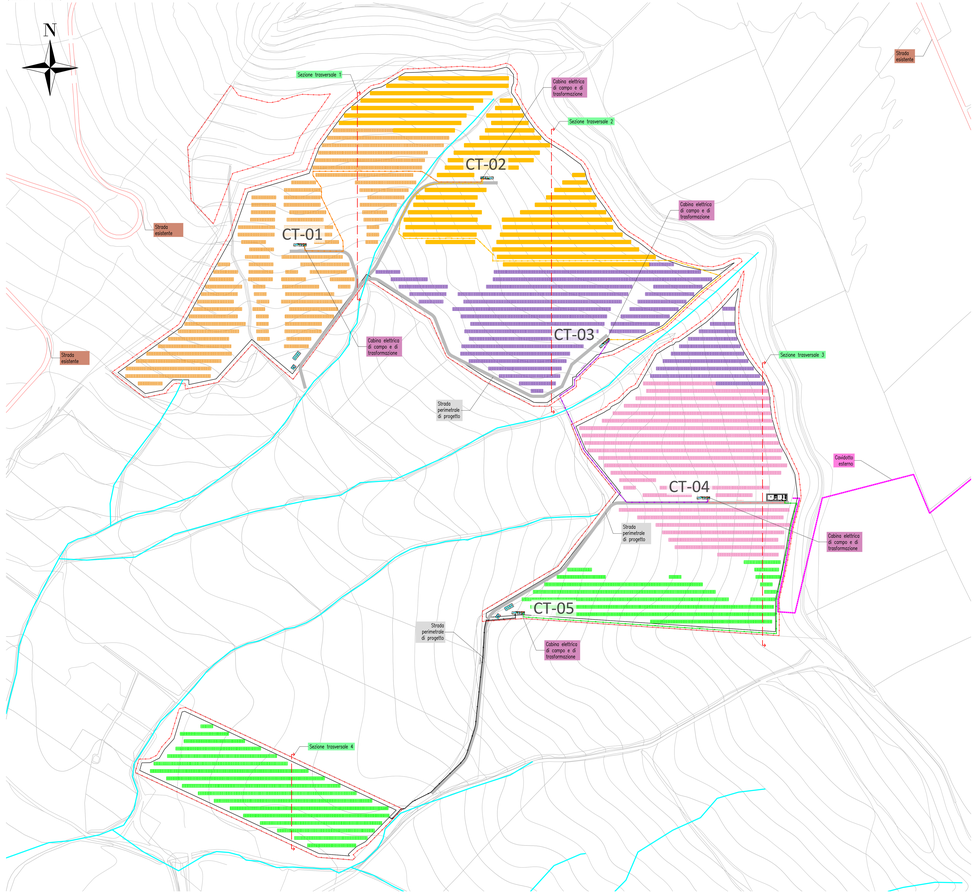

LEGENDA

OPERE ESISTENTI

- VIABILITA' ESTERNA ALL'IMPIANTO
- ELEMENTI IDRICI

OPERE DI PROGETTO

- VIABILITA' INTERNA ALL'IMPIANTO
- RECINZIONI
- STRINGHE (28 pannelli)
- CAVIDOTTO ESTERNO
- CAVIDOTTO INTERNO (Circuito 1)
- CAVIDOTTO INTERNO (Circuito 2)
- CAVIDOTTO INTERNO (Circuito 3)
- CAVIDOTTO INTERNO (Circuito 4)
- CAVIDOTTO INTERNO (Circuito 5)
- CAVIDOTTO INTERNO (Circuito 6)
- CABINA ELETTRICA DI CAMPO E DI TRASFORMAZIONE

SEZIONE TRASVERSALE 2
(SCALA 1 : 500)

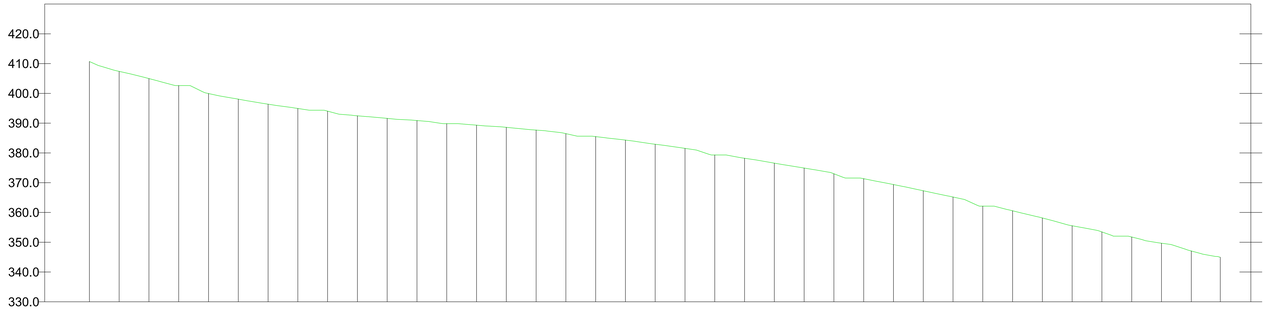

Profilo: Sezione 2
Scala : 1000:1000
Q.Rif. : 330.00

NUMERO SEZIONE	1	2	3	4	5	6	7	8	9	10	11	12	13	14	15	16	17	18	19	20	21	22	23	24	25	26	27	28	29	30	31	32	33	34	35	36	37	38	39
DISTANZE PROGRESSIVE	0+000,00	0+010,00	0+020,00	0+030,00	0+040,00	0+050,00	0+060,00	0+070,00	0+080,00	0+090,00	0+100,00	0+110,00	0+120,00	0+130,00	0+140,00	0+150,00	0+160,00	0+170,00	0+180,00	0+190,00	0+200,00	0+210,00	0+220,00	0+230,00	0+240,00	0+250,00	0+260,00	0+270,00	0+280,00	0+290,00	0+300,00	0+310,00	0+320,00	0+330,00	0+340,00	0+350,00	0+360,00	0+370,00	0+379,75
DISTANZE PARZIALI		10,00	10,00	10,00	10,00	10,00	10,00	10,00	10,00	10,00	10,00	10,00	10,00	10,00	10,00	10,00	10,00	10,00	10,00	10,00	10,00	10,00	10,00	10,00	10,00	10,00	10,00	10,00	10,00	10,00	10,00	10,00	10,00	10,00	10,00	10,00	10,00	10,00	9,75
QUOTE TERRENO	413,71	407,39	404,68	402,62	399,95	398,66	396,37	394,94	393,03	392,46	391,61	390,88	389,83	389,33	388,60	387,87	386,49	385,49	384,31	383,91	381,53	379,31	378,21	376,57	374,92	372,99	371,35	369,39	367,29	365,19	362,12	360,57	358,15	355,54	353,46	351,76	348,87	347,06	344,96

SEZIONE TRASVERSALE 3
(SCALA 1 : 500)

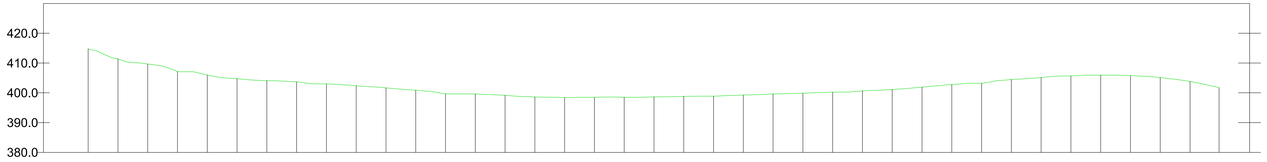

Profilo: Sezione 3
Scala : 1000:1000
Q.Rif. : 380.00

NUMERO SEZIONE	1	2	3	4	5	6	7	8	9	10	11	12	13	14	15	16	17	18	19	20	21	22	23	24	25	26	27	28	29	30	31	32	33	34	35	36	37	38	39
DISTANZE PROGRESSIVE	0+000,00	0+010,00	0+020,00	0+030,00	0+040,00	0+050,00	0+060,00	0+070,00	0+080,00	0+090,00	0+100,00	0+110,00	0+120,00	0+130,00	0+140,00	0+150,00	0+160,00	0+170,00	0+180,00	0+190,00	0+200,00	0+210,00	0+220,00	0+230,00	0+240,00	0+250,00	0+260,00	0+270,00	0+280,00	0+290,00	0+300,00	0+310,00	0+320,00	0+330,00	0+340,00	0+350,00	0+360,00	0+370,00	0+379,75
DISTANZE PARZIALI		10,00	10,00	10,00	10,00	10,00	10,00	10,00	10,00	10,00	10,00	10,00	10,00	10,00	10,00	10,00	10,00	10,00	10,00	10,00	10,00	10,00	10,00	10,00	10,00	10,00	10,00	10,00	10,00	10,00	10,00	10,00	10,00	10,00	10,00	10,00	10,00	10,00	9,75
QUOTE TERRENO	414,77	411,37	409,68	407,18	405,99	404,74	404,08	403,68	403,51	402,36	401,66	400,87	399,96	399,61	399,17	398,61	398,40	398,50	398,50	398,65	398,79	398,96	399,26	399,03	399,95	400,22	400,87	401,12	401,92	402,78	403,20	404,48	405,15	405,69	405,84	405,81	405,13	403,30	401,75

SEZIONE TRASVERSALE 1
(SCALA 1 : 500)

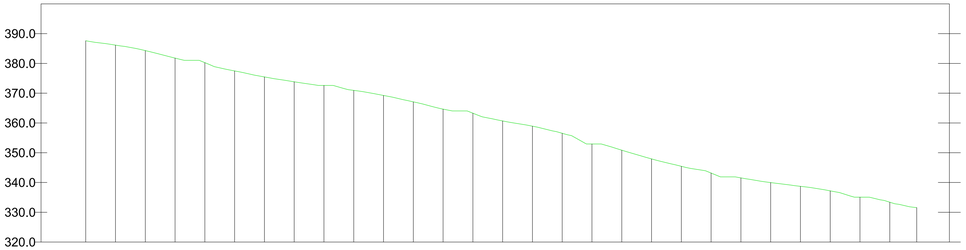

Profilo: Sezione 1
Scala : 1000:1000
Q.Rif. : 320.00

NUMERO SEZIONE	1	2	3	4	5	6	7	8	9	10	11	12	13	14	15	16	17	18	19	20	21	22	23	24	25	26	27	28	29
DISTANZE PROGRESSIVE	0+000,00	0+010,00	0+020,00	0+030,00	0+040,00	0+050,00	0+060,00	0+070,00	0+080,00	0+090,00	0+100,00	0+110,00	0+120,00	0+130,00	0+140,00	0+150,00	0+160,00	0+170,00	0+180,00	0+190,00	0+200,00	0+210,00	0+220,00	0+230,00	0+240,00	0+250,00	0+260,00	0+270,00	0+279,04
DISTANZE PARZIALI		10,00	10,00	10,00	10,00	10,00	10,00	10,00	10,00	10,00	10,00	10,00	10,00	10,00	10,00	10,00	10,00	10,00	10,00	10,00	10,00	10,00	10,00	10,00	10,00	10,00	10,00	10,00	9,04
QUOTE TERRENO	387,60	386,15	384,31	381,79	380,25	377,47	375,46	373,83	372,61	370,94	369,24	367,09	364,65	361,89	359,41	356,44	353,44	350,44	347,44	345,44	343,17	341,55	339,98	338,71	337,19	335,08	333,39	331,59

SEZIONE TRASVERSALE 4
(SCALA 1 : 500)

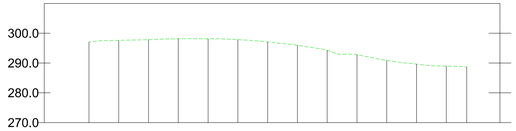

Profilo: Sezione 4
Scala : 1000:1000
Q.Rif. : 270.00

NUMERO SEZIONE	1	2	3	4	5	6	7	8	9	10	11	12	13	14
DISTANZE PROGRESSIVE	0+000,00	0+010,00	0+020,00	0+030,00	0+040,00	0+050,00	0+060,00	0+070,00	0+080,00	0+090,00	0+100,00	0+110,00	0+120,00	0+128,86
DISTANZE PARZIALI		10,00	10,00	10,00	10,00	10,00	10,00	10,00	10,00	10,00	10,00	10,00	10,00	6,86
QUOTE TERRENO	297,09	297,63	297,85	298,16	298,15	297,87	297,09	295,68	294,26	292,78	290,85	289,63	288,98	288,72

Firmato digitalmente da
GIORGIO ZUCCARO
C = IT

REGIONE BASILICATA
PROVINCIA DI MATERA
COMUNE DI MATERA

PROGETTO DEFINITIVO - Autorizzazione Unica ex d.lgs. 387/2003

Impianto fotovoltaico di potenza nominale pari a 19,99 MWp e relative opere di connessione proposti da Solaria Promozione e Sviluppo Fotovoltaico srl in agro di Matera

Titolo elaborato:

A.12.a.18. Sezioni trasversali correnti dell'area

Codice elaborato

COMMESSA	FASE	ELABORATO	REV.
F043	A	T18	A

Riproduzione o compiuta o parziale vietata salvo autorizzazione.

Scala: varie

Ottobre 2021	Prima emissione	TPM	GZU	GZU
DATA	DESCRIZIONE	REDATTO	VERIFICATO	APPROVATO

Proponente:

Solari Solaria Promozione e Sviluppo Fotovoltaico srl
Sede legale: Via Ugo Bassi, 6 - 20159 Milano (MI)
P.IVA 11969660969
mpiccinonevo.sviluppofotovoltaico@pec.it

Progettazione:

F4 Ingegneria srl
Viale Di Vittorio - Centro direzionale, 85100 Potenza
Tel. +39 0971 1934707 - Fax: +39 0971 554512
E-mail: info@f4ingegneria.it - f4ingegneria@pec.it
Il Direttore Tecnico
(Ing. Giorgio ZUCCARO)

Consulenze specialistiche:

GEOLOGIA:
Dott. Geol. Francesco GIANCRISTIANO
Via dei Mille, 7 - 85100 Potenza (PZ)
Tel. 0971 - 472 - 3 - Fax 0971 - 472 - 3
E-mail: francesco.giancristiano@gmail.com
Iscritto all'Ordine dei Geologi di Basilicata al n. 59

ARCHEOLOGIA:
Paropos soc. coop.
Via G. Pecoraino n. 19 - 90145 Palermo
Tel. 091 6819111 - Fax 091 6819111
P.IVA 05329940032

TOPOGRAFIA:
Geom. Antonio GIANCRISTIANO
Via Milano Pagliarone 72 - 85050 Balvano (PZ)
Tel. 0971 - 472 - 3 - Fax 0971 - 472 - 3
E-mail: antonio.giancristiano@gmail.com
Iscritto al Collegio dei Geometri di Potenza al n. 1