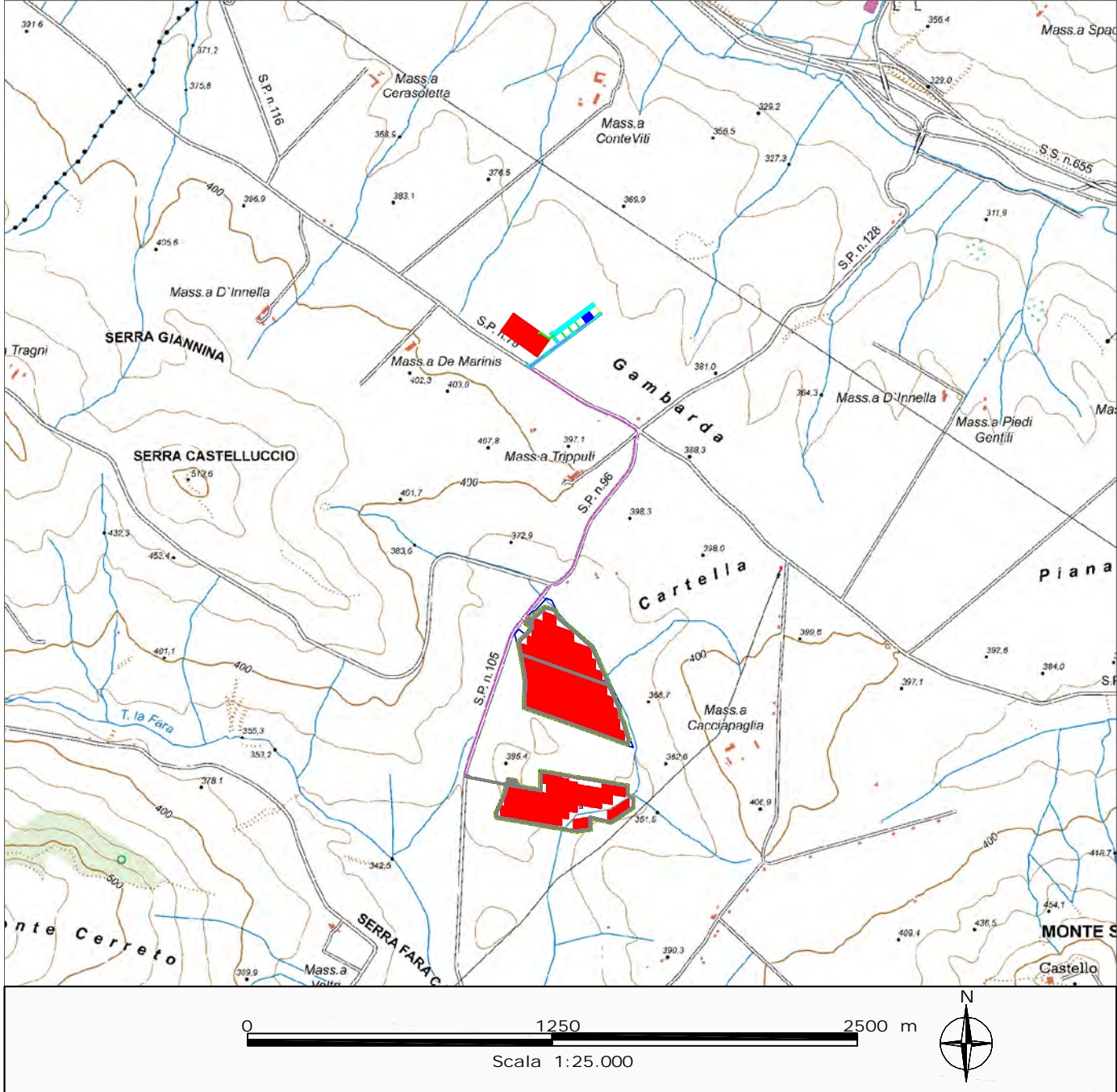
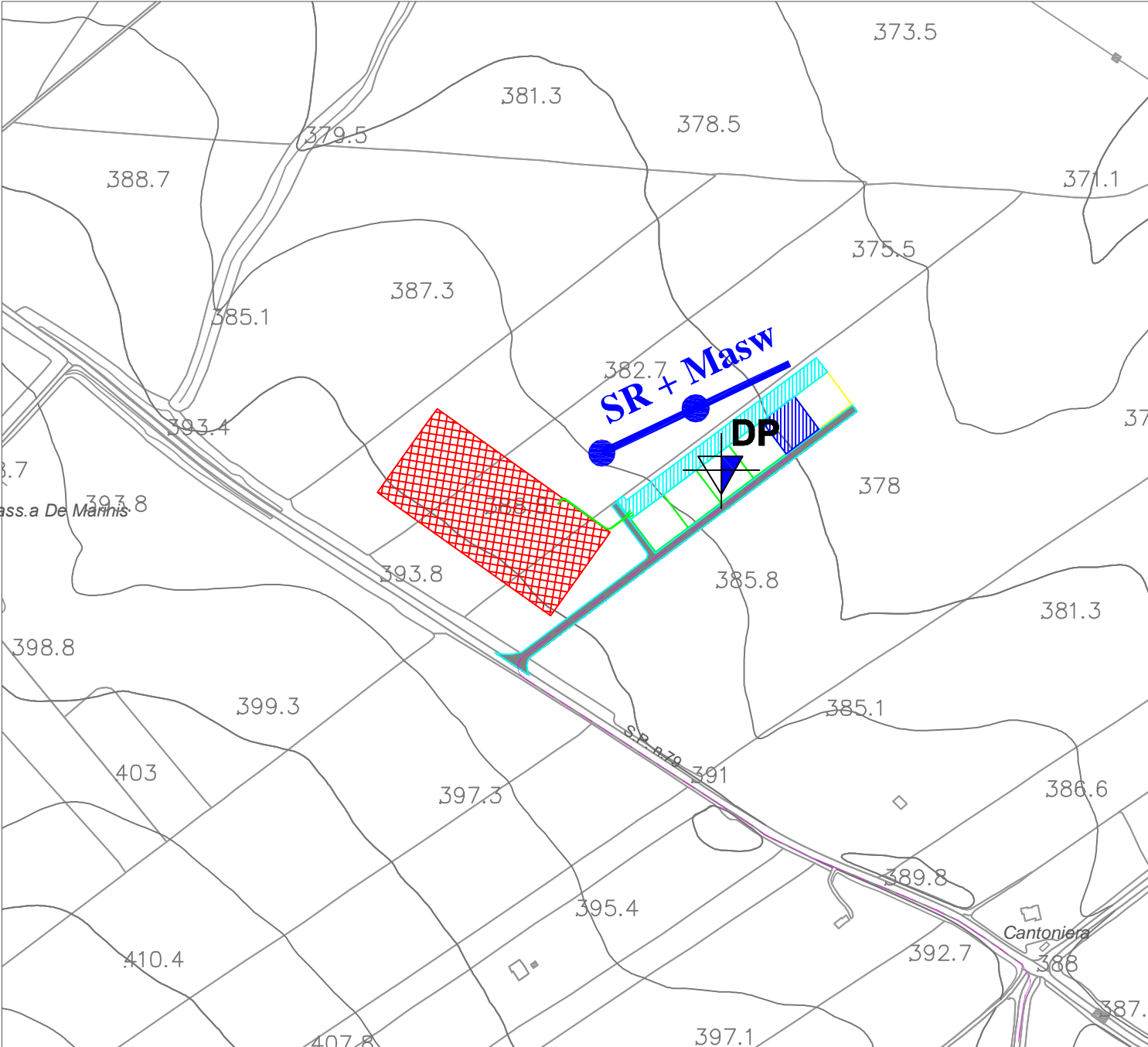





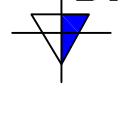


Tav.1: Corografia – Quadro d'unione (1:25000)



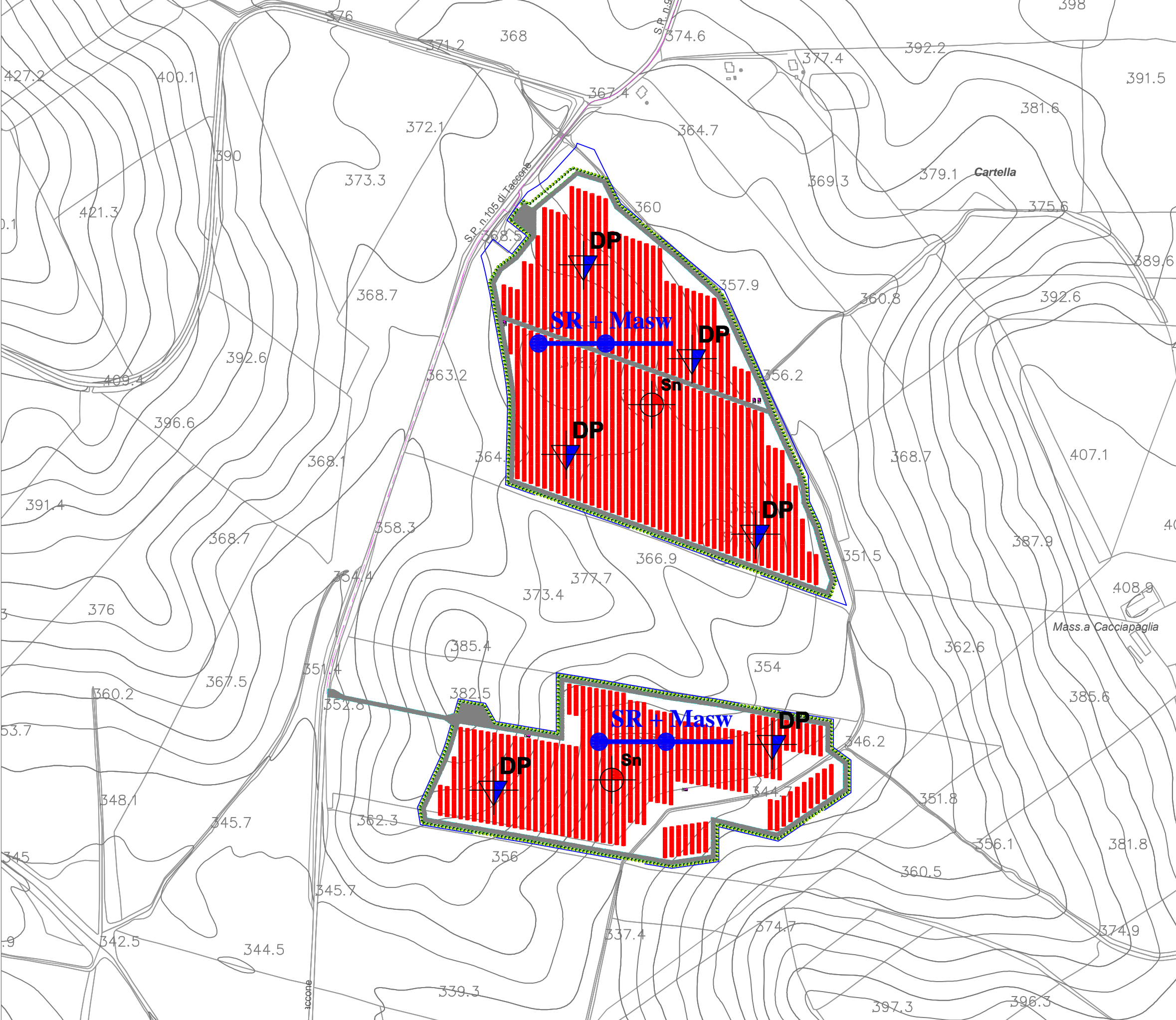
Tav.3: Planimetria Area Sottostazione Elettrica (1:5000)



LEGENDA:

-  Sondaggio con prelievo di campioni
-  MASW
-  Profilo sismico a rifrazione
-  Prova penetrometrica statica leggera (Cone Penetration Test)
-  Aree di progetto
-  Cavidotto

Tav.2: Planimetria Ubicazione Indagini geognotiche da eseguire – Area Parco (1:5000)





REGIONE BASILICATA

COMUNE DI GENZANO DI L. (PZ)



Progetto per la costruzione e l'esercizio di un impianto Agrivoltaico, delle opere connesse e delle infrastrutture indispensabili, denominato DERRICO, da realizzarsi in agro del Comune di Genzano di L.

Progetto Definitivo




Elaborato			Tav n°		
PLANIMETRIA UBICAZIONE DELLE INDAGINI			A.12.a.7		
Data: Ottobre 2021		Scala: 1:5000			
Rev.	Data	Descrizione	Eseguito	Verificato	Approvato
Progettazione  Studio di Geologia e Geingegneria Viale del Seminario Maggiore, 35 85100 Potenza Tel./Fax.: 0971.1800373 - Cell.: (+39) 348.3017693 e-mail: studiogeopolenza@libero.it		Proponente Luminora Derrico S.r.l. Via Tevere, 41 00198 Roma e-mail: roberto.capuozzo@powertis.com PEC: luminoraderricosrl@legalmail.it		Visti  	
 Luminora Derrico S.r.l.					