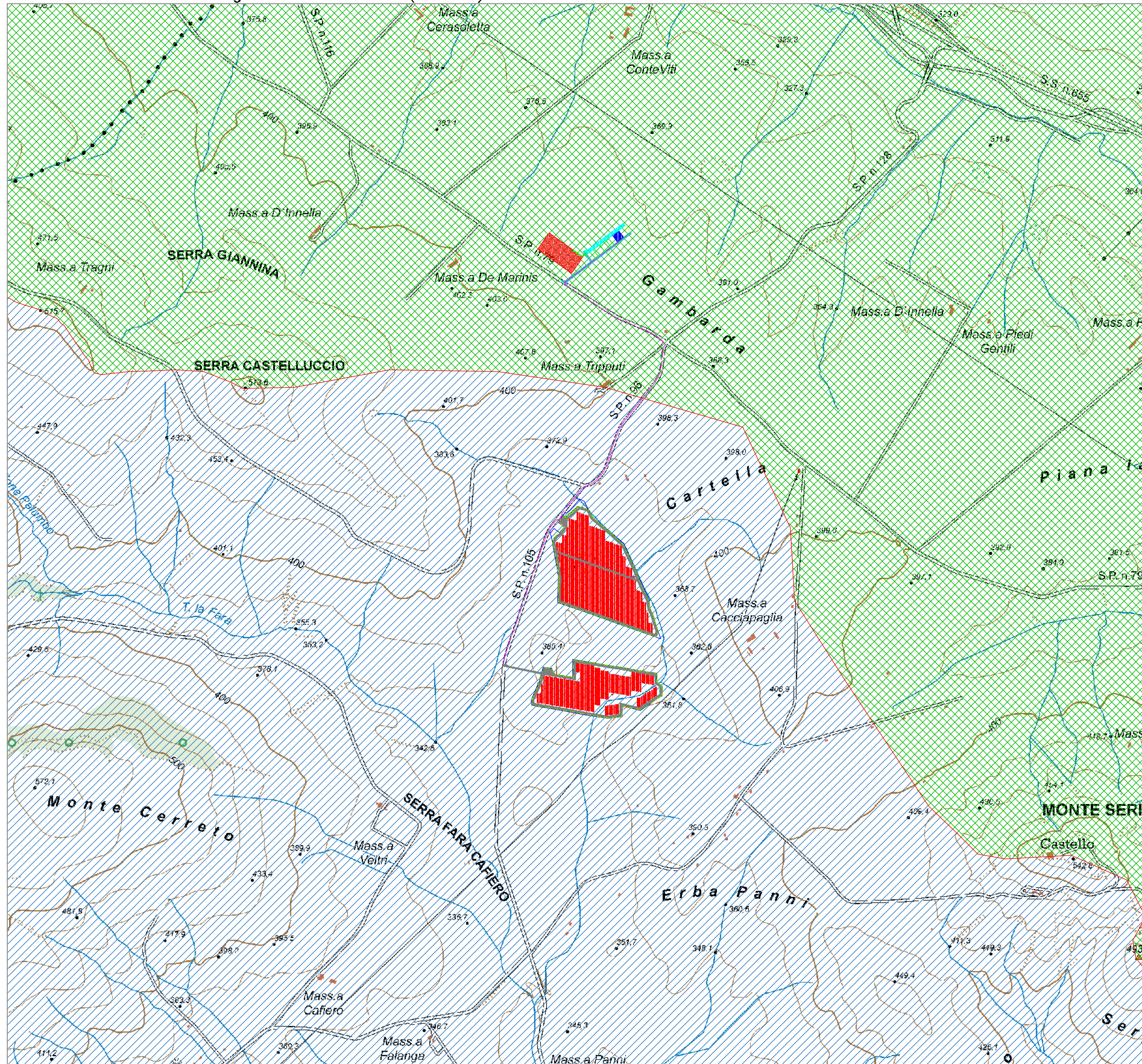


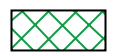





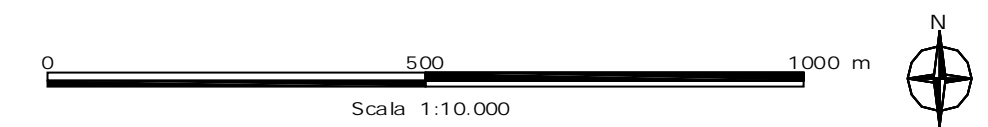
Tav.1: Carta dei Bacini Idrografici – Area Parco (1:10000)



CARTA DEI BACINI IDROGRAFICI

LEGENDA:


-  Linea spartiacque
-  Idrografia superficiale
-  Bacino Idrografico A
-  Bacino Idrografico B
-  Area di progetto
-  Cavidotto



 **REGIONE BASILICATA** 
 COMUNE DI GENZANO DI L. (PZ)

Progetto per la costruzione e l'esercizio di un impianto Agrivoltaico, delle opere connesse e delle infrastrutture indispensabili, denominato DERRICO, da realizzarsi in agro del Comune di Genzano di L.

Progetto Definitivo



Elaborato Tav n°
CARTA DEI BACINI IDROGRAFICI **A.12.a.12**

Data: Ottobre 2021	Scala: 1:10000			
Rev.	Data	Descrizione	Eseguito	Verificato

Progettazione  Studio di Geologia e Geingegneria Viale del Seminario Maggiore, 35 85100 Potenza Tel./Fax.: 0971.1800373 - Cell.: (+39) 348.3017693 e-mail: studiogeopotenza@libero.it	Proponente Luminora Derrico S.r.l. Via Tevere, 41 00198 Roma e-mail: roberto.capuzzo@powertis.com PEC: luminoraderricosrl@legalmail.it	Visti 
---	--	--


PowerTis.com
 Luminora Derrico S.r.l.