
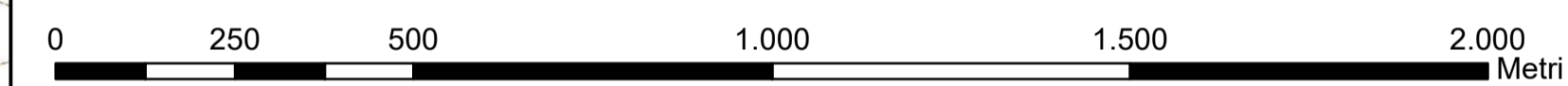


Legenda

Opere in Progetto

- Alberi
- Cabine Impianto
- Inverter
- Linea AT
- Linea MT
- Recinzione
- SSE
- STS Transformer
- Tracker
- Viabilità SSE
- Viabilità impianto
- Alberi
- SSE Derrico
- SE_TERNA
- Ampliamento_SE_Genzano
- Confini Comunali
- Reticolo Idrografico

1:10.000




REGIONE BASILICATA



COMUNE DI GENZANO DI L. (PZ)

Progetto per la costruzione e l'esercizio di un impianto Agrivoltaico, delle opere connesse e delle infrastrutture indispensabili, denominato DERRICO, da realizzarsi in agro del Comune di Genzano di L.

Valutazione di Impatto Ambientale



Elaborato Tav n°

CARTA DEL RETICOLO IDROGRAFICO SU BASE CTR

A.13.4a

Data: Ottobre 2021	Scala: 1:10.000				
Rev.	Data	Descrizione	Eseguito	Verificato	Approvato

Progettazione Ing. Francesco ABBATE Via degli Cleandri, 32 85100 Potenza (PZ) cell.: 347 3452951 e-mail: abbate.francesco@gmail.com	Proponente Luminora Derrico S.r.l. Via Tevere, 41 00198 Roma e-mail: roberto.capuzzo@powertis.com PEC: luminoraderricosrl@legalmail.it	Visti
Dott. Forestate Alfonso TORTORA Via Roma, 413 85050 Tito (PZ) cell.: 338 2232467 e-mail: alfonso.alto@gmail.com	PowerTis Luminora Derrico S.r.l. Via Tevere 41 00198 Roma PEC: luminoraderricosrl@legalmail.it	