


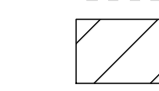


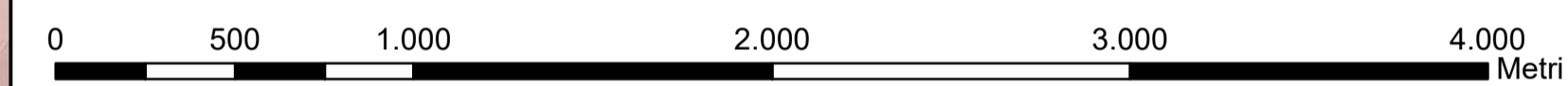


Legenda

-  Area di Analisi
-  Area_Impianto
-  Confini Comunali
-  Regione Puglia
- Intervisibilità dello Stato di Progetto**
-  Aree senza Intervisibilità
-  Aree con Intervisibilità

1:20.000






REGIONE BASILICATA

COMUNE DI GENZANO DI L. (PZ)




Progetto per la costruzione e l'esercizio di un impianto Agrivoltaico,
delle opere connesse e delle infrastrutture indispensabili, denominato DERRICO,
da realizzarsi in agro del Comune di Genzano di L.

Studio Paesaggistico



Elaborato		Tav n°
CARTA DELL'INTERVISIBILITA' POTENZIALE STATO DI PROGETTO SU BASE ORTOFOTO		A.15.1b
Data: Ottobre 2021	Scala: 1:20.000	
Rev.	Data	Descrizione
		Eseguito Verificato Approvato

Progettazione Ing. Francesco ABBATE Via degli Cleandri, 32 85100 Potenza (PZ) cell.: 347 3452951 e-mail: abbate.francesco@gmail.com	Proponente Luminora Derrico S.r.l. Via Tevere, 41 00198 Roma e-mail: roberto.capuozzo@powertis.com PEC: luminoraderrico srl@legalmail.it	Visti
Dott. Forestale Alfonso TORTORA Via Roma, 413 85050 Tito (PZ) cell.: 338 2234567 e-mail: alfonso.alto@gmail.com	 PowerTis <small>Luminora Derrico S.r.l.</small> Via Tevere 41, 00198 Roma cell.: 338 2234567	