








Legenda

-  Area_Impianto
-  Punti di Presa Fotografici
-  Confini Comunali
-  Regione Puglia

1:25.000



REGIONE BASILICATA



COMUNE DI GENZANO DI L. (PZ)

Progetto per la costruzione e l'esercizio di un impianto Agrivoltaico, delle opere connesse e delle infrastrutture indispensabili, denominato DERRICO, da realizzarsi in agro del Comune di Genzano di L.

Studio Paesaggistico



Elaborato Tav n°

PUNTI DI PRESA FOTOGRAFICI SU BASE ORTOFOTO

A.15.3b

Data: Ottobre 2021	Scala: 1:25.000	Eseguito	Verificato	Approvato
Rev.	Data	Descrizione		

Progettazione Ing. Francesco ABBATE Via degli Oleandri, 32 85100 Potenza (PZ) cell.: 347 3452951 e-mail: abbate.francesco@gmail.com	Proponente Luminora Derrico S.r.l. Via Tevere, 41 00138 Roma e-mail: roberto.capuzzo@powertis.com PEC: luminoraderricosrl@legalmail.it	Visti
Dott. Foreste Alfonso TORTORA Via Roma, 413 85050 Tito (PZ) cell.: 338 2232467 e-mail: alfonso.alto@gmail.com		

Powertis.com

Luminora Derrico S.r.l.