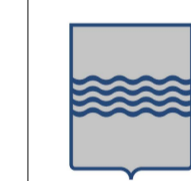
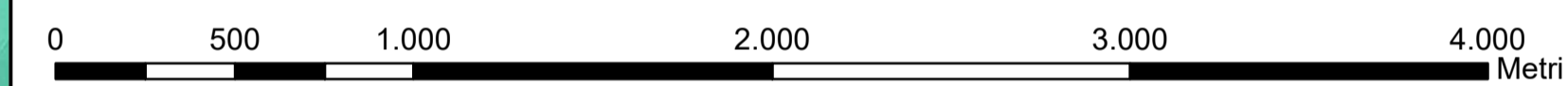


**Legenda**

- Area di Analisi
  - Area Impianto
  - Impianti Eolici
  - Impianti Fotovoltaici
  - Confini Comunali
  - Regione Puglia
- Intervisibilità Cumulata SDF+SDP**
- Aree senza Intervisibilità
  - Aree di Intervisibilità SDP
  - Aree di Intervisibilità SDF
  - Aree di Intervisibilità SDP+SDP

**1:20.000**




**REGIONE BASILICATA**



COMUNE DI GENZANO DI L. (PZ)

Progetto per la costruzione e l'esercizio di un impianto Agrivoltaico, delle opere connesse e delle infrastrutture indispensabili, denominato DERRICO, da realizzarsi in agro del Comune di Genzano di L.

**Studio Paesaggistico**



Elaborato Tav n°  
**CLASSIFICAZIONE INTERVISIBILITA' CUMULATA STATO DI FATTO E DI PROGETTO SU BASE ORTOFOTO** **A.15.8b**

Data: Ottobre 2021	Scala: 1:20.000				
Rev.	Data	Descrizione	Eseguito	Verificato	Approvato

<p>Progettazione  <b>Ing. Francesco ABBATE</b>          Via degli Oleandri, 32          85100 Potenza (PZ)          cell.: 347 3452951          e-mail: abbate.francesco@gmail.com</p> <p><b>Dott. Forestale Alfonso TORTORA</b>          Via Roma, 413          85050 Tito (PZ)          cell.: 338 2232457          e-mail: alfonso.alto@gmail.com</p>	<p>Proponente  <b>Luminora Derrico S.r.l.</b>          Via Tevere, 41          00198 Roma          e-mail: roberto.capuozzo@powertis.com          PEC: luminoraderrico@legalmail.it</p> <p><b>PowerTis</b>  <small>Luminora Derrico S.r.l.</small>          Via Tevere 41, 00198 Roma          C.F. n. 16032410008</p>	<p>Visti</p>
--	--	--------------