



LEGENDA
 COMUNE INTERESSATO
 ALIANO
 REGIONE INTERESSATA
 REGIONE BASILICATA



LEGENDA
 ● AEROGENERATORE AL XX
 ○ SORVOLO
 --- VIABILITA' ESISTENTE DA ADEGUIARE
 --- VIABILITA' DI PROGETTO
 --- LINEA MT
 --- LINEA AT
 ■ PIAZZOLA DI MONTAGGIO
 ■ NUOVO STALLO 150 KV
 ■ SE RTN ALIANO 380/150 KV
 ■ INGOMBRO STAZIONE CONDIVISA
 ■ AREA CONDIVISA AT 150 KV
 ■ AREA PARCO EOLICO TURSI SANT'ARCANGELO
 ■ BESS
 ■ SEU
 ■ AREA PRODUTTORE 3
 ■ AREA PRODUTTORE 4
 ■ LIMITI COMUNALI BASILICATA
PIANO STRALCIO PER LA DIFESA DEL RISCHIO IDROGEOLOGICO (PAI)
 ■ R1 Rischio moderato
 ■ R2 Rischio medio
 ■ R3 Rischio elevato
 ■ R4 Rischio molto elevato

AUTORIZZAZIONE UNICA EX D. LGS. N. 387/2003

 **REGIONE BASILICATA**

 **PROGETTO DEFINITIVO
 PARCO EOLICO ALIANO**

Titolo elaborato:
CARTA DEI VINCOLI PAI CON AREA D'IMPIANTO SU CTR

GDS REDATTO	GD CONTR.	GD APPROV.	EMISSIONE	DESCRIZIONE REVISIONE DOCUMENTO	11/05/22	0	0
PROPONENTE			CONSULENZA				
 POWER PRIME S.R.L. VIA G. GARIBOLDI N. 15 74023 GROTTAGLIE (TA)			 GE.CO.D'OR S.R.L. VIA G. GARIBOLDI N. 15 74023 GROTTAGLIE (TA) PROGETTISTA ING. GAETANO D'ORONZIO VIA GOTTO 14 - COLOBRARO (MT)				
Codice ALSA125	Formato A0	Scala 1:10.000	Foglio 1 di 1				