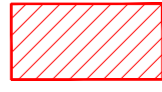








LEGENDA

-  Area ingombro parco fotovoltaico Cisterna 2
-  Cavidotto MT (30kV)
-  Cavidotto AT (150kV)
-  SSE Cisterna 2 (Da Realizzare)
-  SE Terna (Esistente)


Sistema di riferimento: UTM-WGS 84 (fuso 33N)



SCALA 1:25000





REGIONE BASILICATA
COMUNE DI FERRANDINA (MT)




Progetto per la costruzione e l'esercizio di un impianto Agrivoltaico, con sistema integrato per la coltivazione di piante officinali e la produzione di energia elettrica, delle opere e delle infrastrutture connesse, denominato CISTERNA 2, da realizzarsi in agro del comune di Ferrandina, di potenza pari a 19.981,92 Kwip

PROGETTO DEFINITIVO

Elaborato: COROGRAFIA DI INQUADRAMENTO DELL'AREA		Tavola: CIS2-PDEF-TAV-002	
Data: Ottobre 2021	Scala: 1:25.000	Esiguito	Verificato
Rev	Data	Descrizione	Approvato

Progettazione:



Proponente:

Powertis
Ambro Solare 31 S.r.l.
Via Juvenc, 41, 00188 Roma
C.F. e P.IVA: 1403030009

Visti:

Powertis Ambro Solare 31