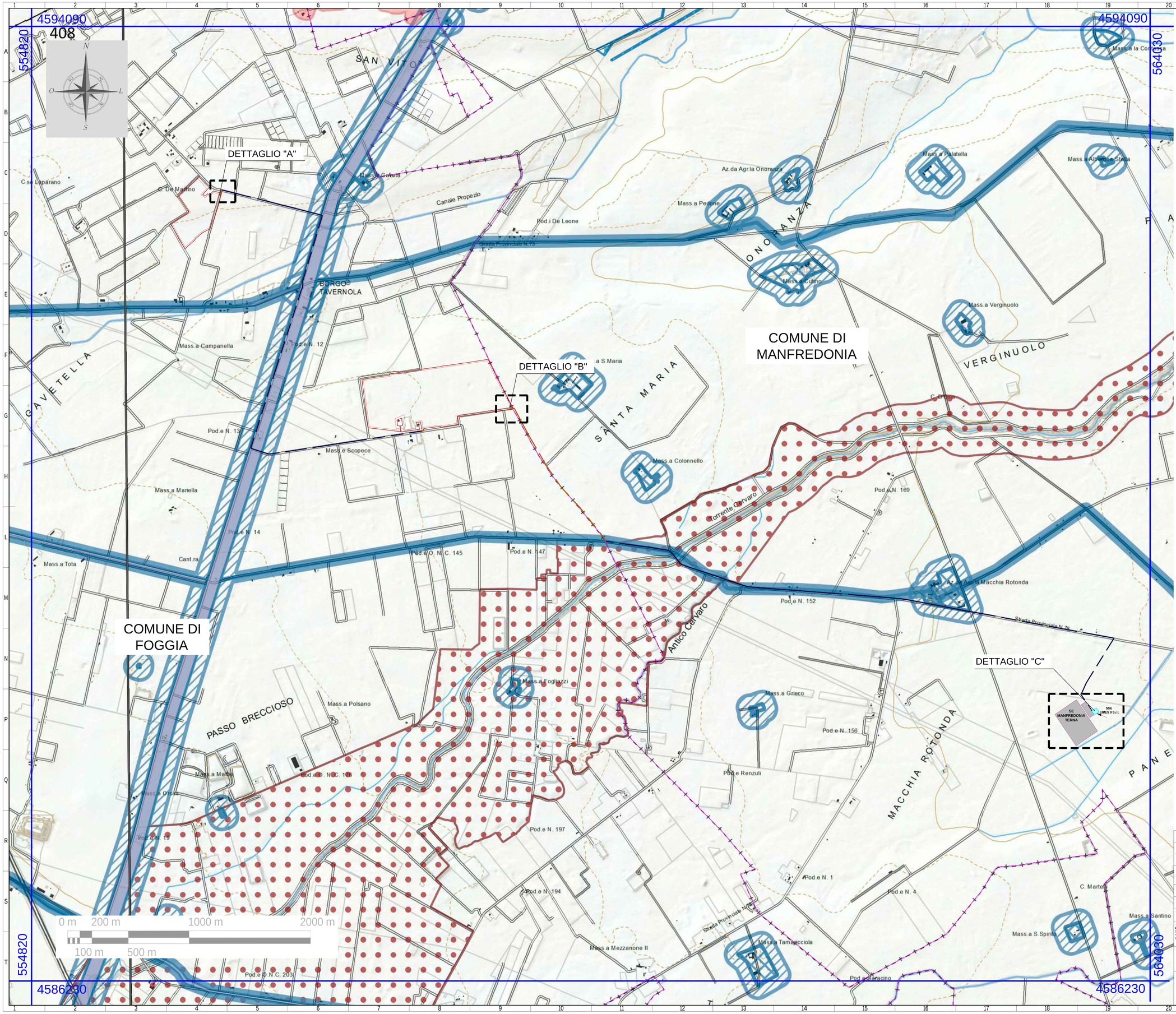

LEGENDA

- RECINZIONE E AREA UTILE
- CABINA GENERALE MT
- CABINA DI RACCOLTA MT
- SOTTOSTAZIONE UTENTE (S.S.U. LIMES 9 Srl)
- LIMITI COMUNALI
- CAVIDOTTO SU STRADA STERRATA
- CAVIDOTTO SU STRADA ASFALTATA

6.3.1 Componenti culturali e insediative

Beni Paesaggistici

- BP - Zone gravate da usi civici (validate)
- BP - Zone gravate da usi civici (non validate)
- BP - Zone di interesse archeologico
- BP - Immobili e aree di notevole interesse pubblico

Ulteriori Contesti Paesaggistici

- UCP - Città consolidata

UCP - Testimonianza della stratificazione insediativa

- UCP - stratificazione insediativa - rete tratturi
- UCP - stratificazione insediativa - siti storico culturali
- UCP - aree a rischio archeologico

UCP - Area di rispetto delle componenti culturali e insediative (100m - 30m)

- UCP - area di rispetto - rete tratturi
- UCP - area di rispetto - siti storico culturali
- UCP - area di rispetto - zone di interesse archeologico
- UCP - Paesaggi rurali

FONTE: https://pugliacon.regione.puglia.it/

Sistema di Riferimento: UTM-WGS84, FUSO 33N

DETTAGLIO "A" _ CABINA DI RACCOLTA MT
SCALA - 1:500

DETTAGLIO "B" _ CABINA GENERALE MT
SCALA - 1:500



DETTAGLIO "C"_ S.S.U.
SCALA - 1:3000

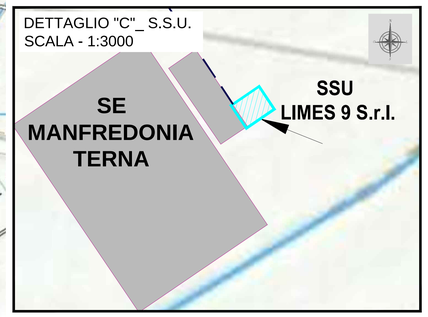

REV. N. / Rev.	DATA / Date	DESCRIZIONE / Description	PREPARATO / Prepared	APPROVATO / Approved
00	31/03/2021	EMISSIONE DEL DOCUMENTO	C.CAPITANIO	A.SERGI

DIRETTORE TECNICO / Technical Director: ING. ANTONIO SERGI

TIMBRO E FIRMA DIRETTORE TECNICO / Technical Director Sign and Stamp

NOME D'ARCHIVIO FILE NAME: SCS.DES.D.GEN.ITA.P.7112.071.00 — DATA / Date: 31/03/2021

FORMATO DEL DISEGNO / Drawing Format: A0 — SCALA DEL DISEGNO / Drawing scale: 1:10.000 — NUMERO FOGLIO DEL DISEGNO / Drawing sheet: 1/1

SOGGETTO PROPONENTE / Proponent: LIMES 9 S.R.L. Sede Legale: Via Alessandro Manzoni, 41 20121 - MILANO (MI)

PROGETTO / Project: IMPIANTO FOTOVOLTAICO "FV FOGGIA" 49,402 MWP E OPERE DI CONNESSIONE ALLA RTN COMUNE DI FOGGIA (FG)

PROGETTISTA / Technical Advisor: SCS Consulenze

SCOPO DOCUMENTO / Utilization Scope: ITER AUTORIZZATIVO

TITOLO / Title: Individuazione area di progetto su piano Paesaggistico-Sistema delle Tutele 6.3.1 - Componenti culturali ed insediative

PROGETTO / Project: FV FOGGIA 7112

CODICE SCS / SCS Code:

COMPANY	PURPOSE	TYPE	DISCIPLINE	COUNTRY	TEC.	PLANT	PROGRESSIVE	REVISION
SCS	DES	D	G E N I	T A	P	7 1 1 2	0 7 1	0 0