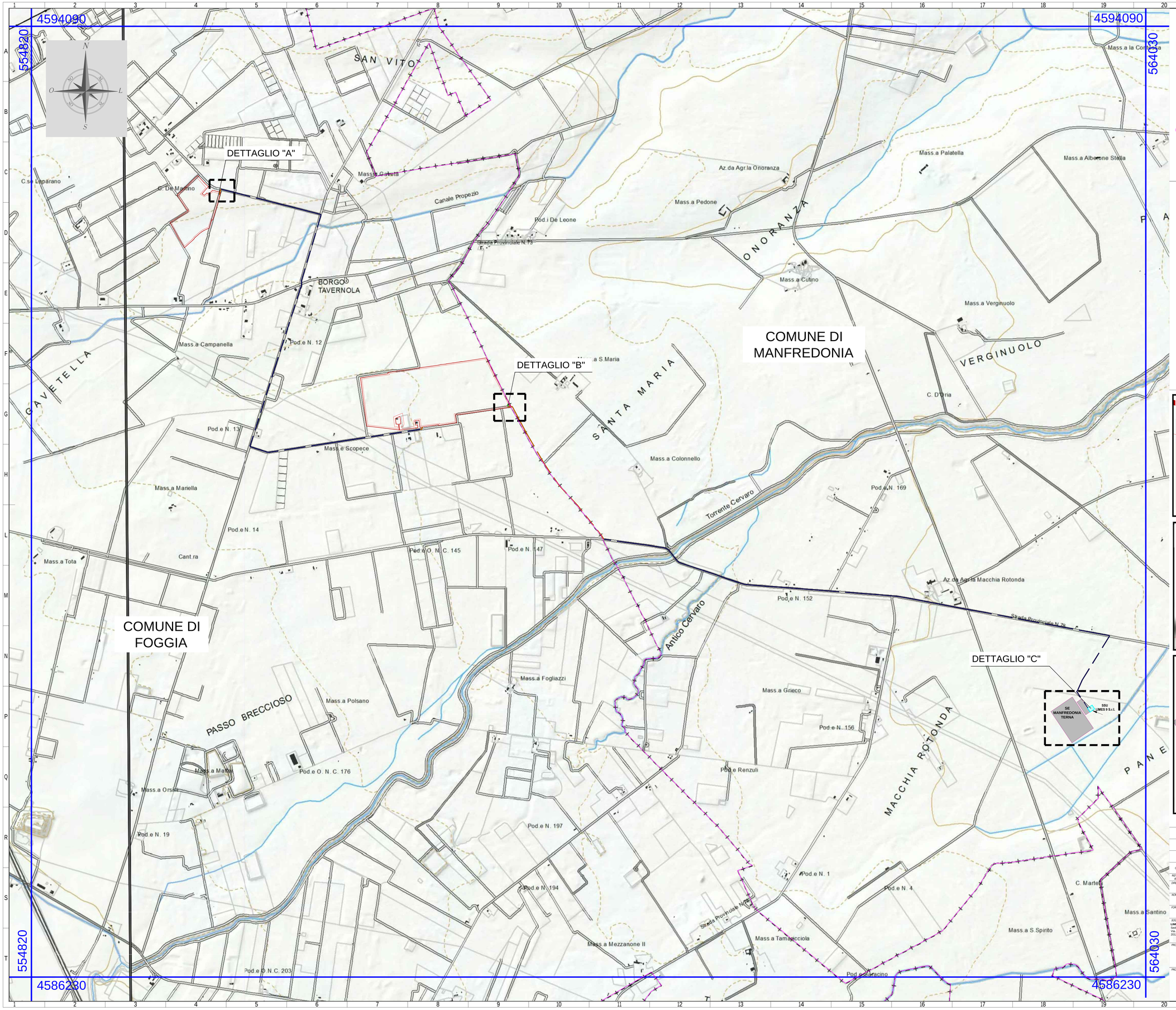

LEGENDA

- RECINZIONE E AREA UTILE
- CABINA GENERALE MT
- CABINA DI RACCOLTA MT
- SOTTOSTAZIONE UTENTE (S.S.U. LIMES 9 Srl)
- LIMITI COMUNALI
- CAVIDOTTO SU STRADA STERRATA
- CAVIDOTTO SU STRADA ASFALTATA

Beni paesaggistici

BP - Parchi e riserve

- Aree e riserve naturali marine
- Parchi nazionali e riserve naturali statali
- Parchi e riserve naturali regionali

Ulteriori Contesti paesaggistici

- UCP - Aree di rispetto dei parchi e delle riserve regionali (100M)

UCP Siti di rilevanza naturalistica

- SIC
- SIC MARE
- ZPS

FONTE: https://pugliacon.regione.puglia.it/

Sistema di Riferimento: UTM-WGS84, FUSO 33N

DETTAGLIO "A" _ CABINA DI RACCOLTA MT
SCALA - 1:500

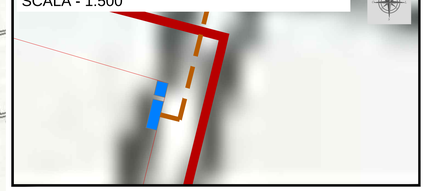

DETTAGLIO "B" _ CABINA GENERALE MT
SCALA - 1:500



DETTAGLIO "C"_ S.S.U.
SCALA - 1:3000

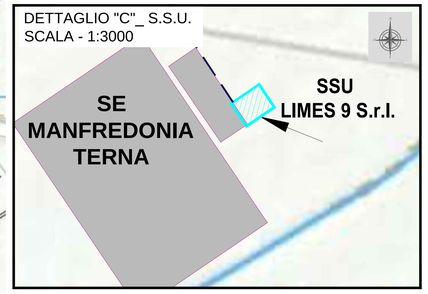

REV. N. Rev.	DATA Date	DESCRIZIONE Description	PREPARATO Prepared	APPROVATO Approved
00	31/03/2021	EMISSIONE DEL DOCUMENTO	C.CAPITANIO	A.SERGI

DIRETTORE TECNICO / Technical Director: ING. ANTONIO SERGI

TIMBRO E FIRMA DIRETTORE TECNICO / Technical Director Sign and Stamp

NOME D'ARCHIVIO FILE NAME: SCS.DES.D.GEN.ITA.P.7112.070.00

DATA / Date: 31/03/2021

FORMATO DEL DISEGNO / Drawing Format: A0

SCALA DEL DISEGNO / Drawing scale: 1:10.000

NUMERO FOGLIO DEL DISEGNO / Drawing sheet: 1/1

SOGGETTO PROPONENTE / Proponent: LIMES 9 S.R.L. Sede Legale: Via Alessandro Manzoni, 41 20121 - MILANO (MI)

PROGETTO / Project: IMPIANTO FOTOVOLTAICO "FV FOGGIA" 49,402 MWP E OPERE DI CONNESSIONE ALLA RTN COMUNE DI FOGGIA (FG)

PROGETTISTA / Technical Advisor: SCS INGEGNERIA

SCOPO DOCUMENTO / Utilization Scope: ITER AUTORIZZATIVO

TITOLO / Title: Individuazione area di progetto su piano Paesaggistico-Sistema delle Tutele 6.2.2 - Componenti Aree Protette e dei siti naturalistici

PROGETTO / Project: FV FOGGIA 7112

CODICE SCS / SCS Code

COMPANY	PURPOSE	TYPE	DISCIPLINE	COUNTRY	TEC.	PLANT	PROGRESSIVE	REVISION
SCS	DES	D	G E N	I T A	P	7 1 1 2	0 7 0	0 0