


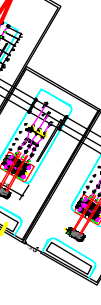





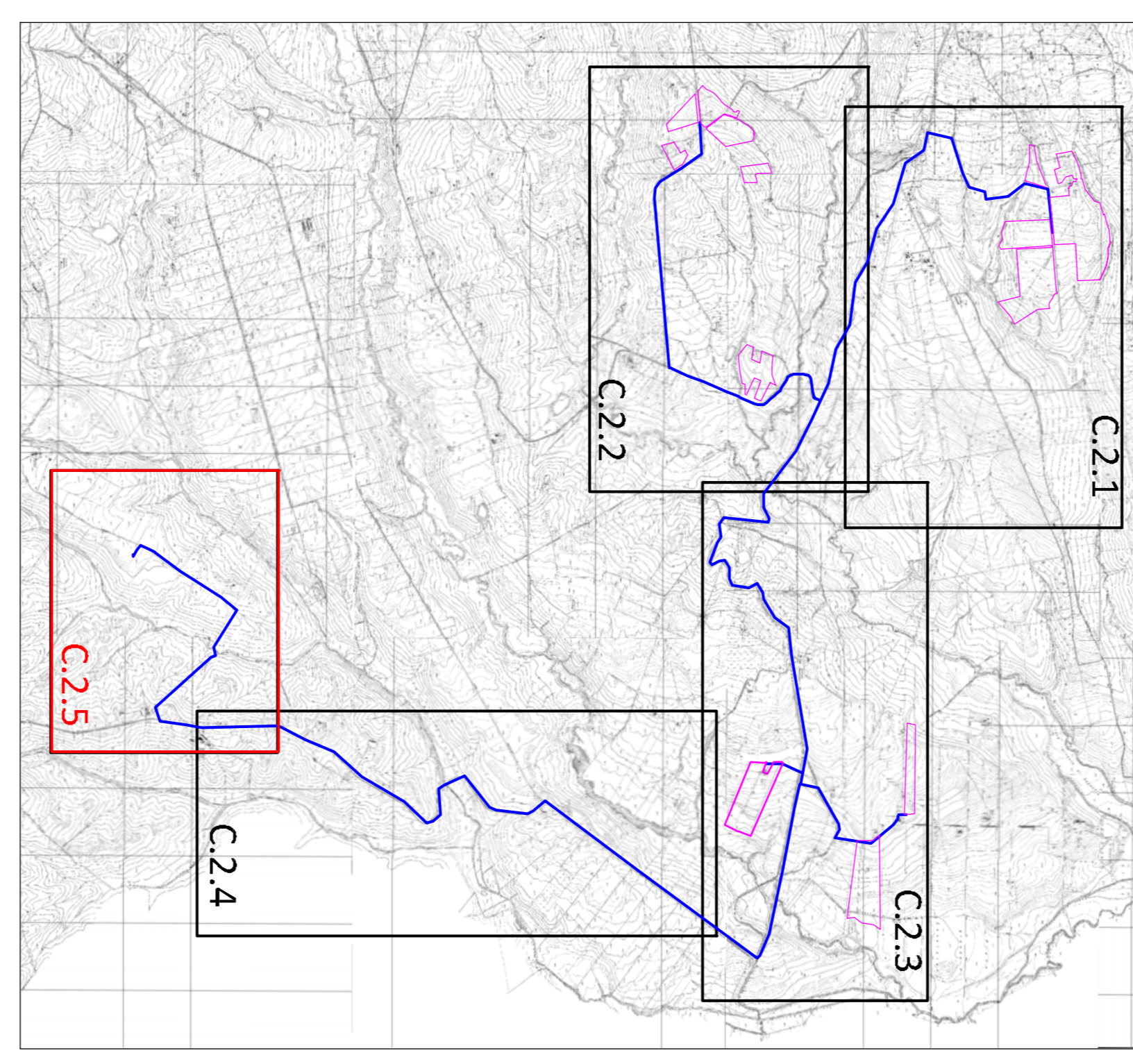
### LEGENDA

-  Caviodotto MT Interatto
-  Caviodotto AT Interatto
-  Sottostazione Terna 150/380 KV
-  Sottostazione Utena MT/AT

### INDAGINI GEOGNOSTICHE PRELIMINARI

-  DPSH<sub>1</sub> Prova Penetrometrica Dinamica DPSH
-  Cn Prelievo Campione Indisturbato
-  Smorzamento Prova Sismica MASW

### QUADRO D'UNIONE



## AMBRA SOLARE 5 S.R.L.

REGIONE MOLISE  
PROVINCIA DI CAMPOBASSO

COMUNE DI DURINI (CP) - SAN MARTINO IN PENNISI (CP) - ROTELLO (CB)  
 Oggetto: PROGETTO PER LA REALIZZAZIONE DI UN AGROFOTOPANORAMA CON POTENZA DI PICCO PARI A 61,8 MWp e POTENZA DI IMMISSIONE PARI A 50 MW UBICATO NEI COMUNI DI DURINI (CB), SAN MARTINO IN PENNISI (CB) E OPERE CONNESSE RICADENTI NEL COMUNE DI ROTELLO (CB)

Elaboratore: CARTA DELLA UBICAZIONE DELLE INDAGINI GEOGNOSTICHE PRELIMINARI

PROGETTAZIONE: **PROJECT S.R.L.**  
 ELABORAZIONE: **PROJECT S.R.L.**  
 SCALE: 1:3000  
 DATA: Settembre 2021

Pub. Int. n° 020  
 PIANO INFORMATIVO ALTERNATIVO RINVIATO

Consorzio Promotore: **Project S.R.L.**  
 Via S. Maria Maddalena, 10 - 86021 Rotello (CB) - Tel. 0872/200001 - Fax 0872/200002  
 Email: info@project-srl.it - www.project-srl.it