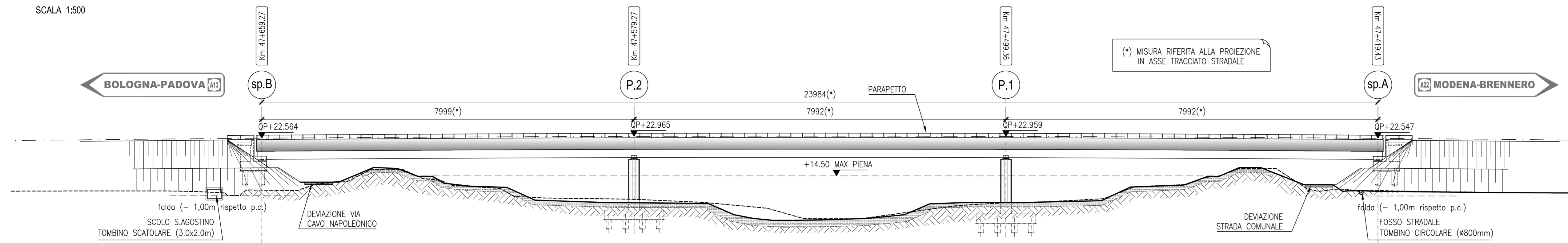
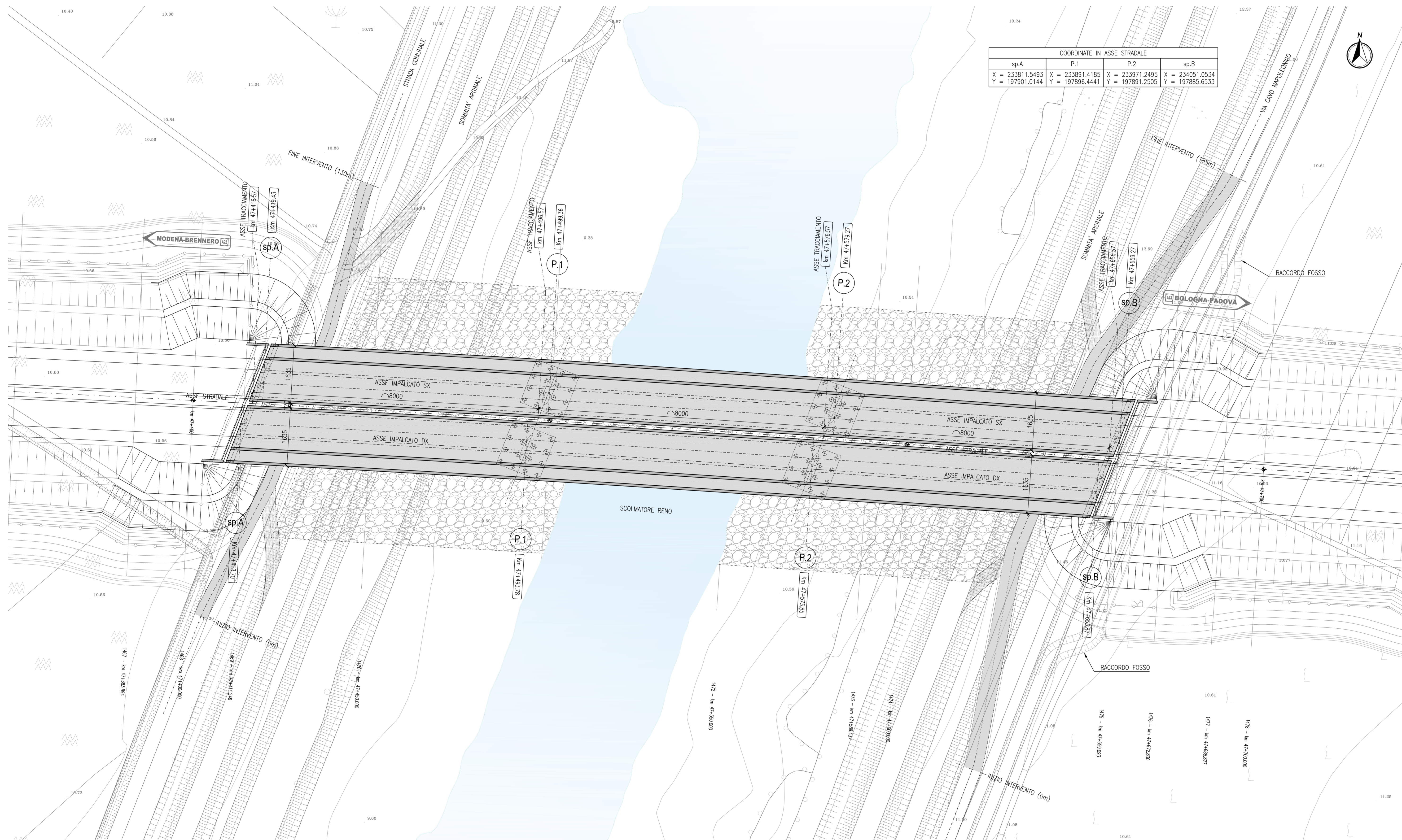


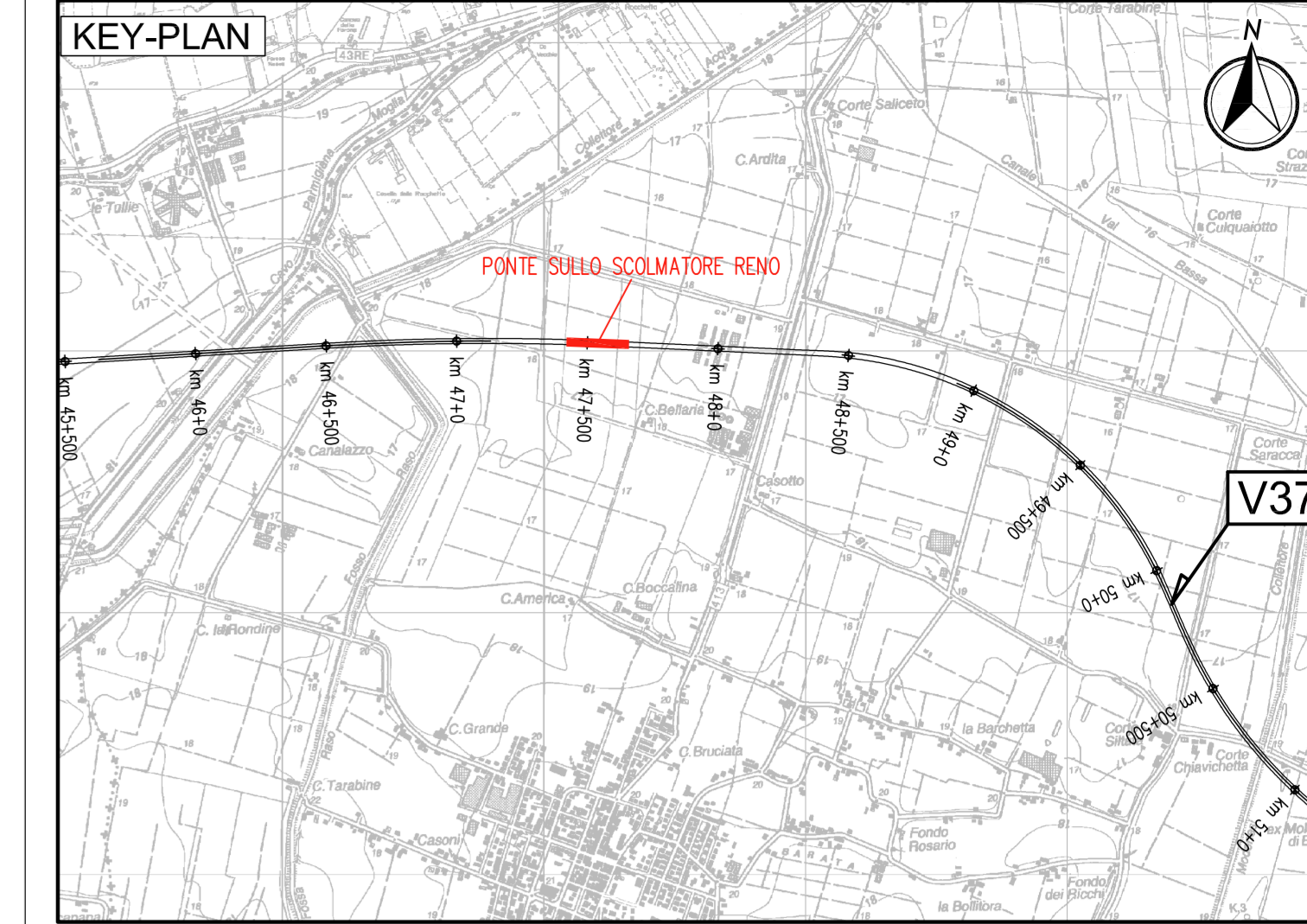
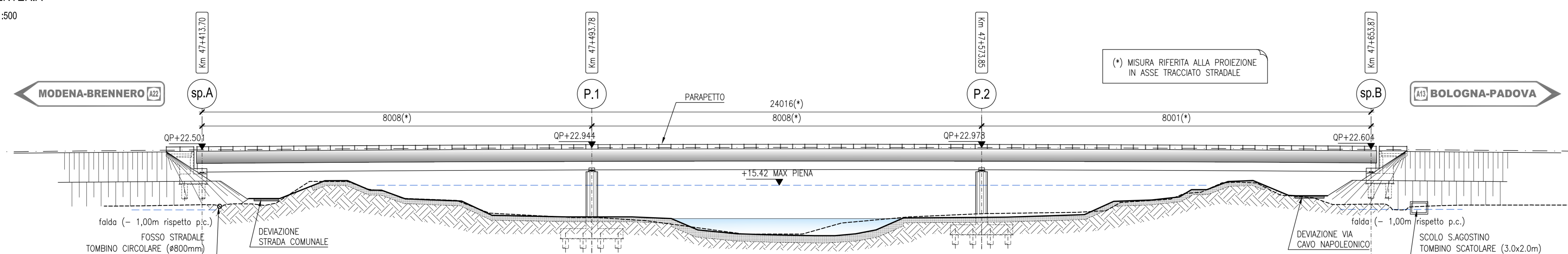
PROFILO LATO SX
CARPENTERIA
SCALA 1:500



PLANIMETRIA GENERALE
SCALA 1:500



PROFILO LATO DX
CARPENTERIA
SCALA 1:500



LEGENDA
NORD GEOGRAFICO

ELABORATI DI RIFERIMENTO
PD_0_A44_APO18_0_OM_RG_01 RELAZIONE ILLUSTRATIVA
PD_0_A44_APO18_0_OM_RC_01 RELAZIONE DI CALCOLO

CARATTERISTICHE DEI MATERIALI
PD_0_0000_0000_0_GE_TB_01 TABELLA MATERIALI E CLASSI DI ESPOSIZIONE CALCESTRUZZO
PD_0_0000_0000_0_GE_KT_02 VITA UTILE E CLASSI D'USO DELLE OPERE

NOTE
LE QUOTE SONO ESPRESSE IN CM (SALVO OVE DIVERSAMENTE INDICATO)
GLI ANGOLI SONO ESPRESSE IN GRADI CENTESIMALI
(*) MISURA RIFERITA ALLA PROIEZIONE IN ASSE TRACCIATO STRADALE

IL CONCEDENTE: Regione Emilia-Romagna
IL CONCESSIONARIO: ARCA
AUTOSTRADA REGIONALE CISPADANA

**AUTOSTRADA REGIONALE CISPADANA
DAL CASELLO DI REGGIOLO-ROLO SULLA A22
AL CASELLO DI FERRARA SUD SULLA A13**
CODICE C.U.P. E81800000000009

PROGETTO DEFINITIVO

ASSE AUTOSTRADALE (COMPRESIVO DEGLI INTERVENTI LOCALI DI COLLEGAMENTO VIARIO AL SISTEMA AUTOSTRADALE)
OPERE STRUTTURALI
OPERE D'ARTE MAGGIORI - PONTI
APO18 - PONTE SULLO SCOLMATORE Fiume Reno
PLANIMETRIA E PROSPETTI

IL PROGETTISTA: Ing. Antonio Meszulam
ALBO Ing. Bologna n° 5225 A
Ing. Giancarlo Guadagnini
ALBO Ing. Ravenna n° 700 A

RESPONSABILE INTEGRAZIONE PRESTAZIONI SPECIALISTICHE: Ing. Emilio Sali
ALBO Ing. Reggio Emilia n° 545

IL CONCESSIONARIO: Autostada Regionale Cispadana S.p.A. & consorzio
Autostada Regionale Cispadana S.p.A. & consorzio

PROSPETTIVE: A. Fagnocchi, G. Guadagnini, E. Sali s.r.l.

IDENTIFICAZIONE ELABORATO: DATA: 17.04.2012, EMISSIONE: A. Fagnocchi, G. Guadagnini, E. Sali s.r.l.
DESCRIZIONE: IDENTIFICAZIONE ELABORATO: DATA: 17.04.2012, EMISSIONE: A. Fagnocchi, G. Guadagnini, E. Sali s.r.l.

SCALE: 1:500