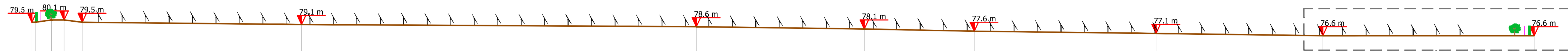
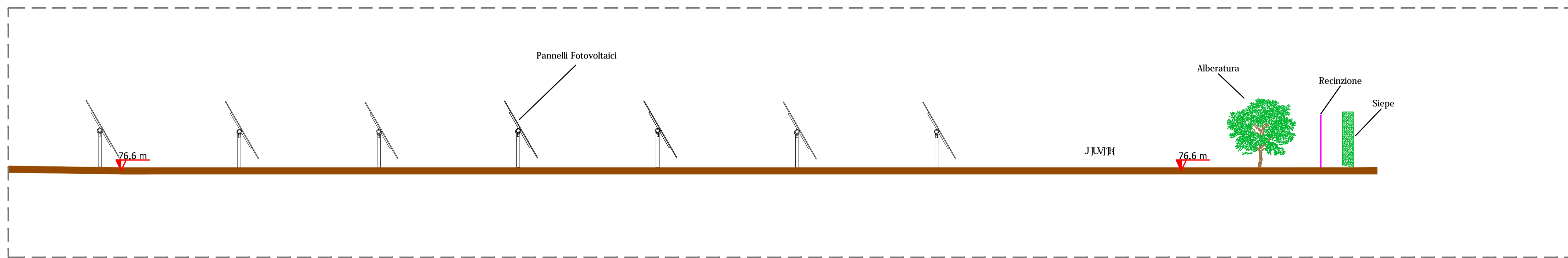




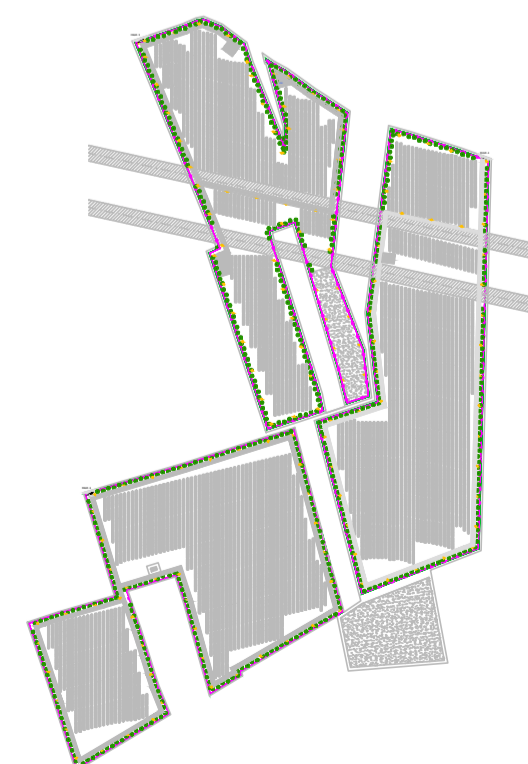
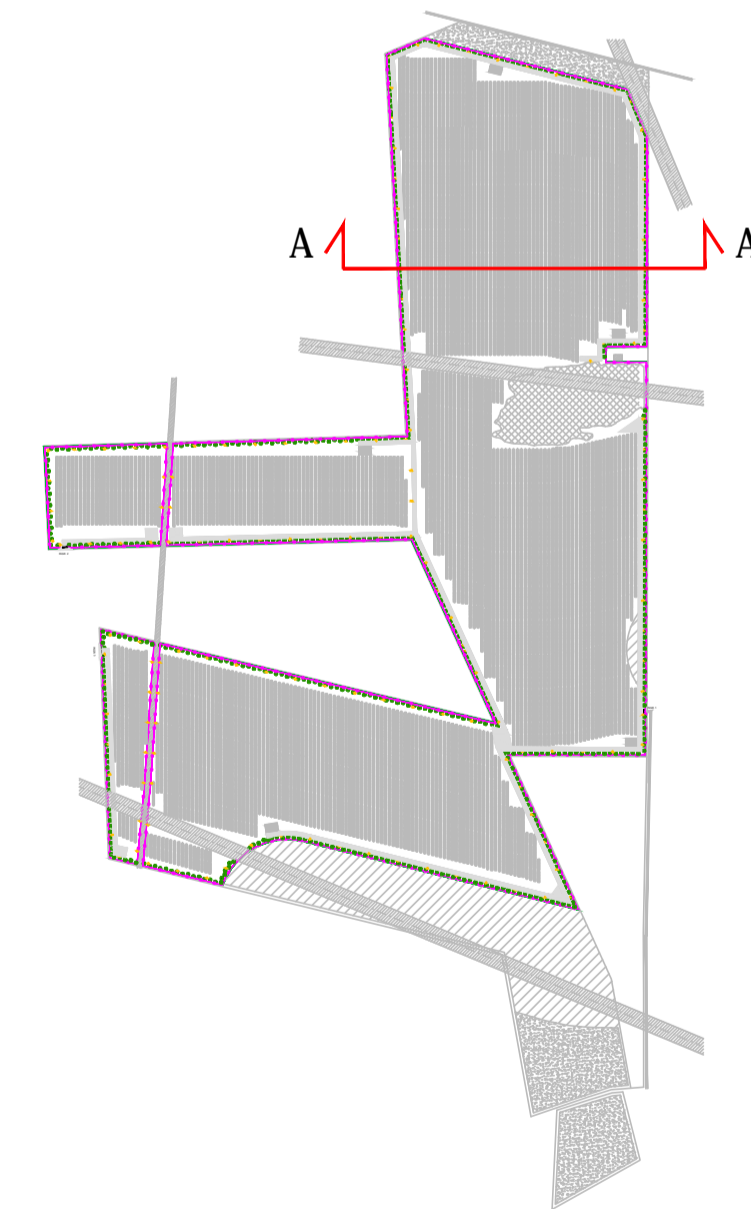
PROFILO LONGITUDINALE GEOMORFOLOGIA TRATTO A-A' - STATO DI FATTO
SCALA 1:500



PROFILO LONGITUDINALE GEOMORFOLOGIA TRATTO A-A' - STATO DI PROGETTO
SCALA 1:500



PARTICOLARE
SCALA 1:100



PLANIMETRIA IMPIANTO
SCALA 1:10000

Regione: PUGLIA
Provincia: BRINDISI
Comune: BRINDISI

**IMPIANTO AGROFOTOVOLTAICO DELLA POTENZA
NOMINALE DI 50,62 MWp**

CODICE IDENTIFICATIVO PRATICA AUTORIZZAZIONE UNICA REGIONALE: 1G8YS61

BETA LIBRA S.r.l.
Via Mercato, 3
20121 Milano (MI)
P.IVA: 11039750960

Titolo dell'Elaborato:
SITUAZIONE GEOMORFOLOGICA AREE POST-INTERVENTO

Denominazione del file dell'Elaborato:
TAV15.pdf

Elaborato:
TAV15

Progettista:
ing. Gianluca PANTILE
Ordine Ing. Brindisi n. 803
Via Del Lavoro, 15/D
72100 Brindisi
pantile.gianluca@ingpec.eu
tel. +39 347 1939994
fax +39 0831 548001

Visti / Firme / Timbri:



NEXTA PROJECT HOLDCO
2 Hilliards Court, Chester Business Park
Chester, United Kingdom, CH4 9PX

SVILUPPO PROGETTO

APULIA ENERGIA S.r.l.
Via Sasso, 15
72023 Mesagne (BR)



Formato di stampa: A1 - Scale VARIE

Data	Revisione	DESCRIZIONE	Elaborazione	Verifica e controllo
22.06.2021	0	PRIMA EMISSIONE	ing. Gianluca PANTILE	ing. Gianluca PANTILE
REVISIONI				