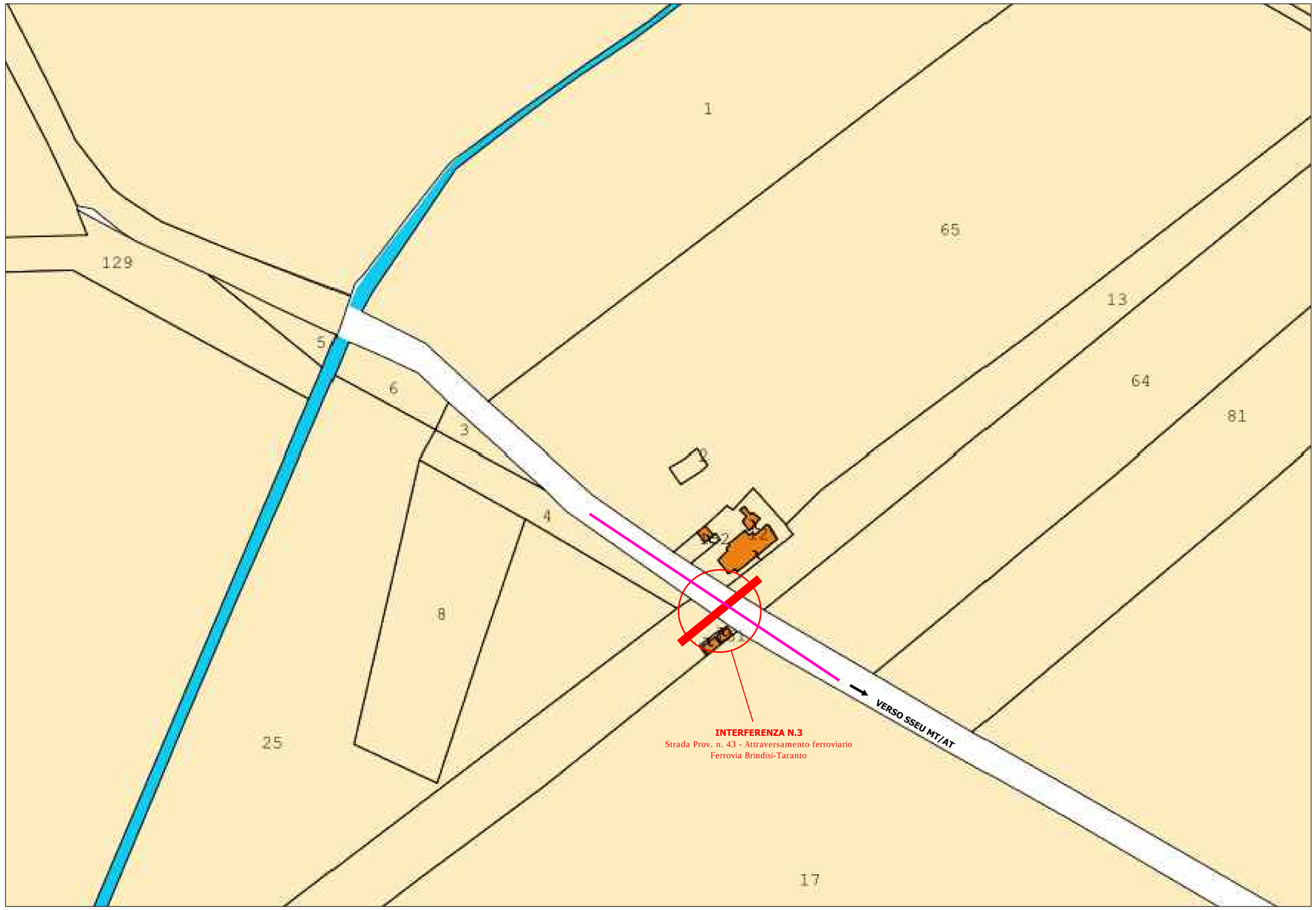

PLANIMETRIA SU BASE CATASTALE - SCALA 1:500
Comune di Brindisi Fg. 104 P.lla N.C.

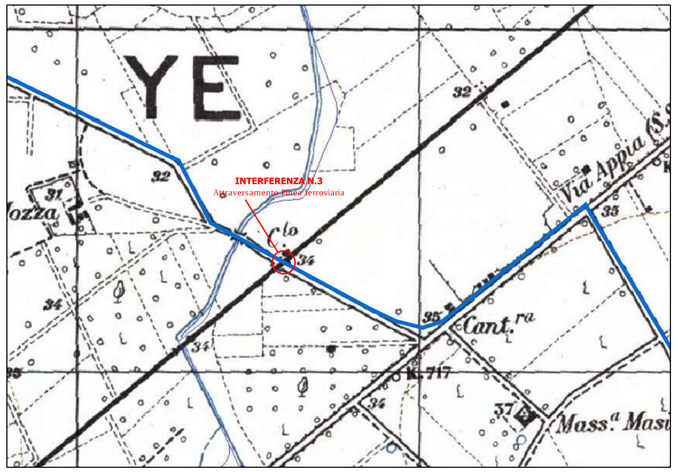

STRALCIO SU COROGRAFIA IGM

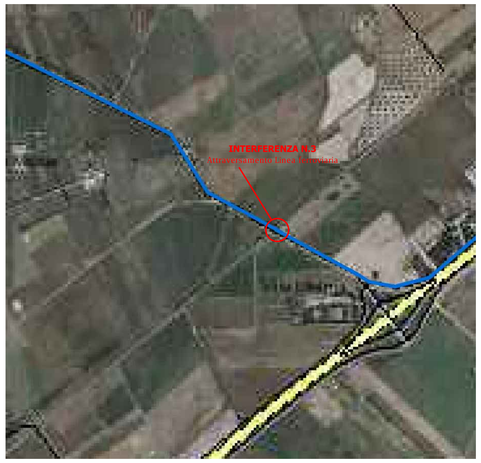

STRALCIO SU AEROFOTOGRAMMETRIA

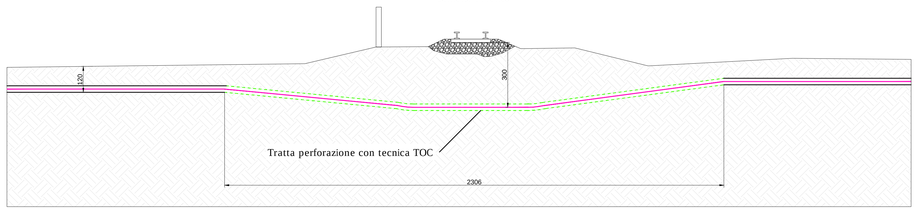

SEZIONE LONGITUDINALE - SCALA 1:100

Regione: PUGLIA
Provincia: BRINDISI
Comune: BRINDISI

IMPIANTO AGROFOTOVOLTAICO DELLA POTENZA NOMINALE DI 50,62 MWp

CODICE IDENTIFICATIVO PRATICA AUTORIZZAZIONE UNICA REGIONALE: 1G8YS61
CODICE PRATICA TERNA: 201800347

BETA LIBRA S.r.l.
Via Mercato, 3
20121 Milano (MI)
P.IVA: 11039750960

Titolo dell'Elaborato:
ELABORATO GRAFICO DI DETTAGLIO RECANTE RAPPRESENTAZIONE E RISOLUZIONE DELL'INTERFERENZA n. 3

Denominazione del file dell'Elaborato:
TAV17_03.pdf

Elaborato:
TAV17_03

Progettista:
ing. Gianluca PANTILE
Ordine Ing. Brindisi n. 803
Via Del Lavoro, 15/D
72100 Brindisi
pantile.gianluca@ingpec.eu
tel. +39 347 1939994
fax +39 0831 548001

Visti / Firme / Timbri:

SVILUPPO PROGETTO

NEXTA PROJECT HOLDCO
2 Hillards Court, Chester Business Park
Chester, United Kingdom, CH4 9PX

APULIA ENERGIA S.r.l.
Via Sasso, 15
72023 Mesagne (BR)

Formato A0 - Scale VARIE

Firmato digitalmente da GIANLUCA PANTILE - INGEGNERE
CN = PANTILE - INGEGNERE GIANLUCA
C = IT

Data	Revisione	DESCRIZIONE	Elaborazione	Verifica e controllo
22.06.2023	0	PRIMA EMISSIONE	ing. Gianluca PANTILE	ing. Gianluca PANTILE

REVISIONI