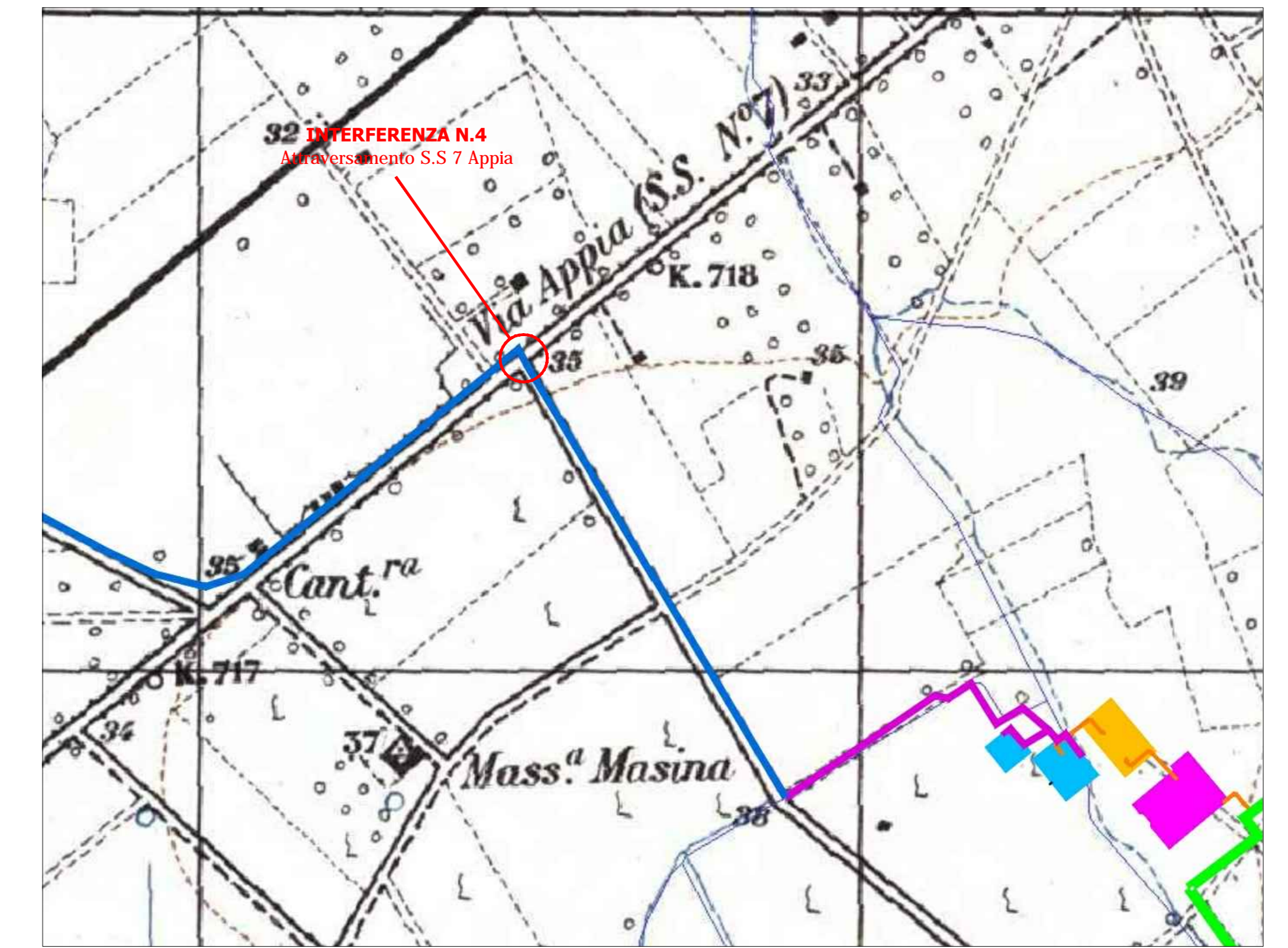


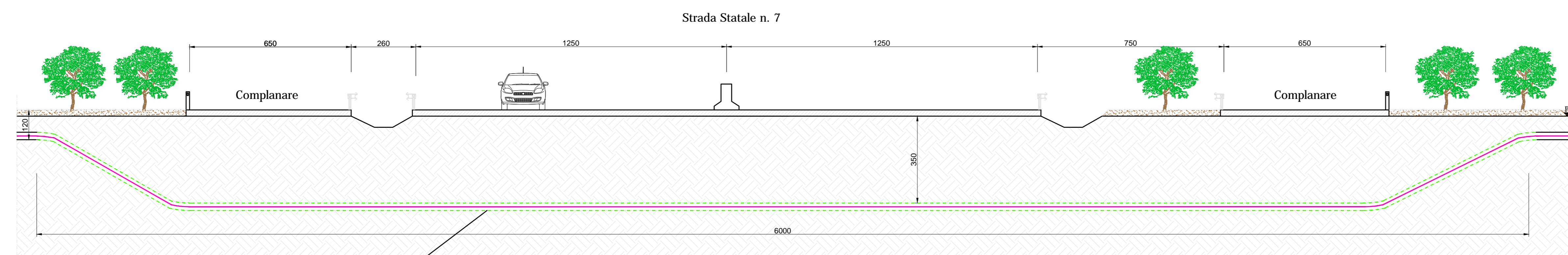
PLANIMETRIA SU BASE CATASTALE - SCALA 1:500
Comune di Brindisi Fg. 104 (sede S.S. n 7 - Appia)



STRALCIO SU COROGRAFIA IGM



STRALCIO SU AEROFOTOGRAMMETRIA



Tratta perforazione con tecnica TOC

SEZIONE TRASVERSALE - SCALA 1:100

Regione: PUGLIA
Provincia: BRINDISI
Comune: BRINDISI

**IMPIANTO AGROFOTOVOLTAICO DELLA POTENZA
NOMINALE DI 50.62 MWp**

CODICE IDENTIFICATIVO PRATICA AUTORIZZAZIONE UNICA REGIONALE: 1G8YS61
CODICE PRATICA TERNA: 201800347

BETA LIBRA S.r.l.
Via Mercato, 3
20121 Milano (MI)
P.IVA: 11039750960

Titolo dell'Elaborato:
ELABORATO GRAFICO DI DETTAGLIO RECANTE RAPPRESENTAZIONE E RISOLUZIONE
DELL'INTERFERENZA n. 4

Denominazione del file dell'Elaborato:
TAV17_04.pdf


Elaborato:
TAV17_04

Progettista:
Ing. Gianluca PANTILE
Online Ing. Brindisi n. 803
Via Del Lavoro, 15/D
72100 Brindisi
pantile.gianluca@ingpct.eu
tel. +39 347 193994
fax +39 0831 548001

Visti / Firme / Timbri:



NEXTA PROJECT HOLDCO
2 Millards Court, Chester Business Park
Chester, United Kingdom, CH4 9PX



SVILUPPO PROGETTO

APULIA ENERGIA S.r.l.
Via Sasso, 15
72023 Mesagne (BR)



Formato A0 - Scale VARIE

Rev.	Revisione	DESCRIZIONE	Elaborato da	Verificato da
01	01	PRIMA IMMISSIONE	Ing. Gianluca PANTILE	Ing. Gianluca PANTILE
REVISIONI				