PLANIMETRIA - TRATTO 2 (PK 4+660.00 ÷ 9+300.00)

(SCALA 1:2000)

Firmato digitalmente da:
DI BARI TOMMASO FRANCESCO
INGEGNERE
Firmato il 03/08/2022 16:51
Seriale Certificato: 1094048
Valido dal 19/01/2022 al 19/01/2025
InfoCamere Qualified Electronic Signature CA

Firmato digitalmente da:
CAPOTORTO VITO
INGEGNERE
Firmato il 03/08/2022 17:04
Seriale Certificato: 1118108
Valido dal 26/01/2022 al 26/01/2025
InfoCamere Qualified Electronic Signature CA

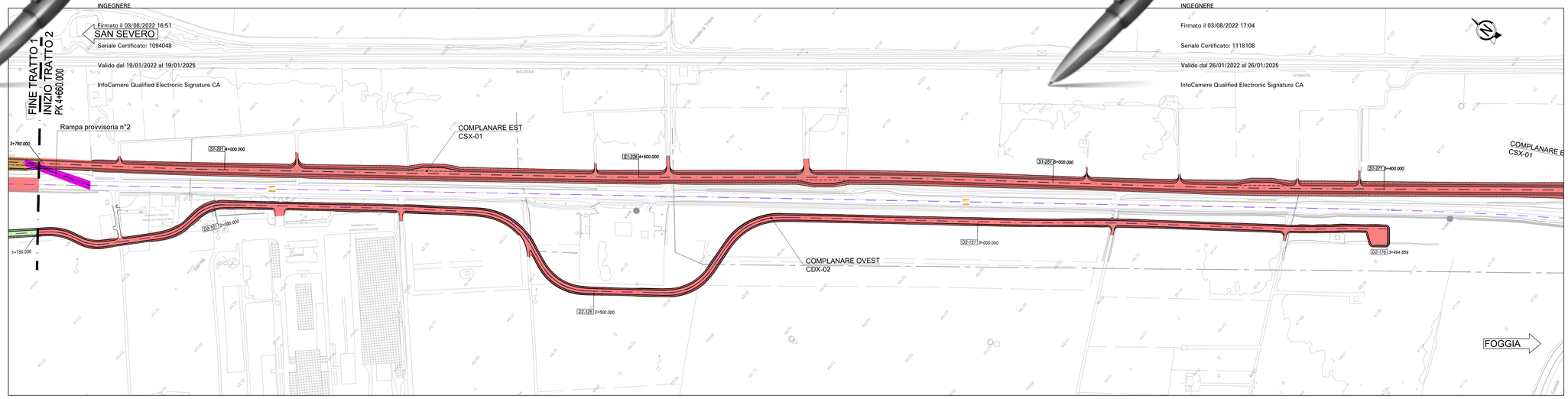

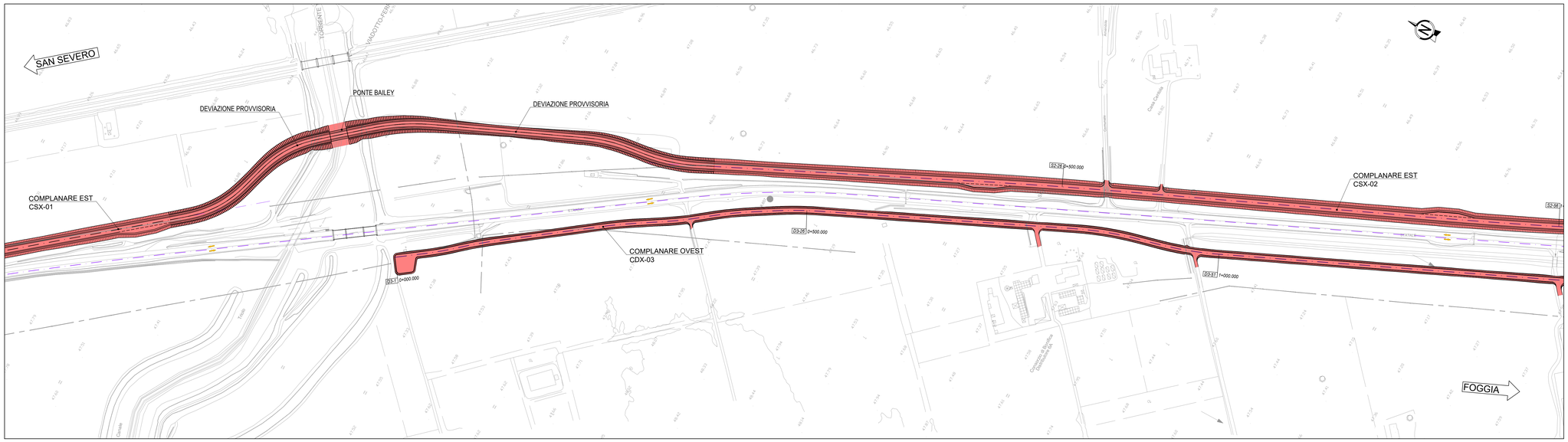

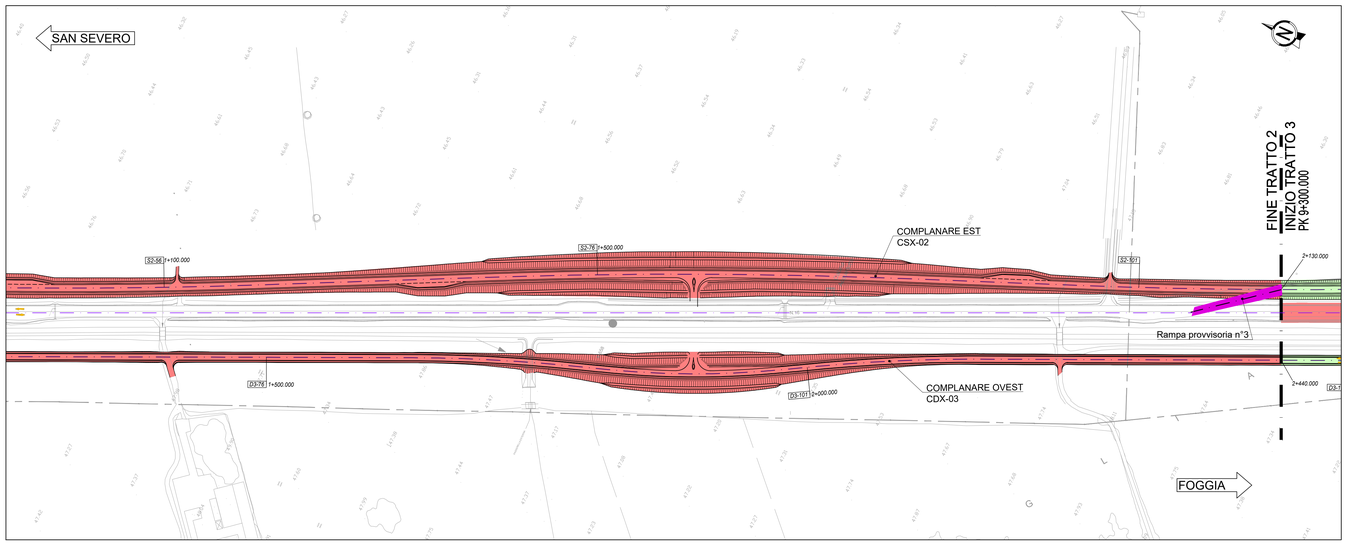

KEY-MAP

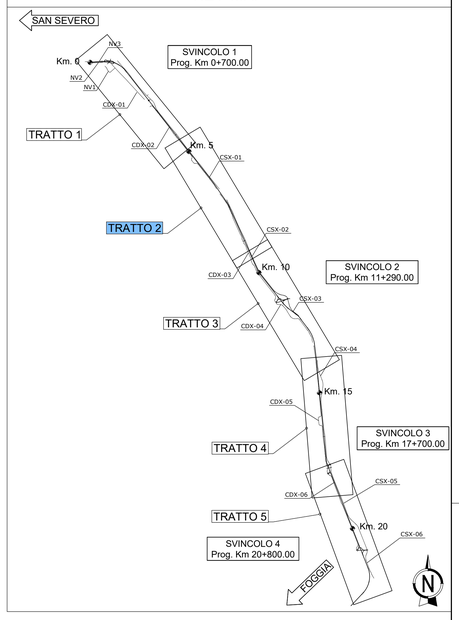

LEGENDA

- OPERE REALIZZATE NELLA PRESENTE FASE
- FLUSSI DI TRAFFICO IN ESERCIZIO
- RAMO PROVVISORIO DI COLLEGAMENTO
- ASSI DI PROGETTO

DESCRIZIONE FASE: "2" - "3"

TRAFFICO:

- SEDE ATTUALE SS16 (tratto 2) IN TUTTE LE DIREZIONI

LAVORAZIONI:

- RISOLUZIONE DELLE INTERFERENZE E REALIZZAZIONE DELLA CONTINUITA' CON VIABILITA' INTERFERITE ED ACCESSI.
- NEI TRATTI IN LAVORAZIONE OBBLIGATORIAMENTE SOTTO TRAFFICO, SARANNO ADOTTATE OPPORTUNE SOTTO-FASI A GARANZIA DELLA SICUREZZA DEGLI UTENTI E DELLA MAESTRANZE.

REALIZZAZIONE DELLE SEGUENTI OPERE:

FASE:2

-

FASE:3

1) Complanare EST CSX-01 dalla PK 3+780.00 alla deviazione provvisoria del Torrente Triolo
2) Deviazione provvisoria e messa in opera il ponte Bailey sul torrente Triolo
3) Complanare EST CSX-02 fino alla PK 2+130.00
4) Complanare OVEST CDX-02 dalla PK 1+750.00 alla PK 3+494.95
5) Complanare OVEST CDX-03 dalla PK 0+000.00 alla PK 2+440.00

SCHEMA FASI REALIZZATIVE - FASE 3

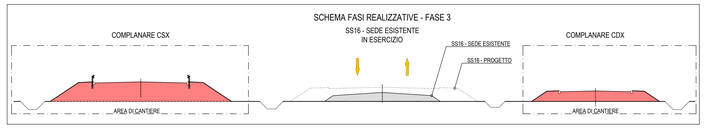

anas GRUPPO FS ITALIANE — Direzione Progettazione e Realizzazione Lavori

Strada Statale 16 "ADRIATICA"

LAVORI DI ADEGUAMENTO
DEL TRATTO COMPRESO TRA FOGGIA E SAN SEVERO

PROGETTO DEFINITIVO

COD. BA 136

PROGETTAZIONE:

RINA — AMBERG ENGINEERING — ETACONS S.r.l. Società di Ingegneria — cdb INGEGNERI ASSOCIATI — LAND

PROGETTISTI
Ing. Tommaso Di Bari – Ordine Ing. Taranto n. 1083
Ing. Vito Capotorto – Ordine Ing. Taranto n. 1080
Arch. Andrea Kjar – Ordine Arch. Milano n.13351 – Progettista e Direttore Tecnico UNI Italia Srl
Ing. Primo Stasi – Ordine Ing. Lecce n. 842

RESPONSABILE INTEGRAZIONE PRESTAZIONI SPECIALISTICHE
Ing. Alessandro Aliotta – Ordine Ing. Genova n. 7995A

COLLABORATORI
Ing. Cristina Stano – Ordine Ing. Lecce n. 3646
Arch. Lucia Maria Lepore – Ordine Arch. Lecce n. 541

IL GEOLOGO
Dott. Geol. Mario Stani – Ordine Geol. Puglia n. 279

COORDINATORE PER LA SICUREZZA IN FASE DI PROGETTAZIONE
Ing. Vito Capotorto – Ordine Ing. Taranto n. 1080

RESPONSABILE DEL PROCEDIMENTO
Ing. Carmine Marro

COLLABORATORI
Avv. Claudia Massaro
Dott. Geol. Pasquale Scarcia

RESPONSABILE DI PROGETTO STRUTTURA TERRITORIALE PUGLIA
Ing. Marianna Grisolia

RESPONSABILE PROJECT MANAGEMENT E PROGETTI SPECIALI
Ing. Nicola Morzi

TITOLO:

CANTIERIZZAZIONE

Fasi di traffico e costruzione – Fase 2–3 – Tav.2 di 5

CODICE PROGETTO (PROGETTO / LIV. PROG. / N. PROG.)	NOME FILE	REVISIONE	SCALA:	FOGLIO:
STBA136 D 2101	T00CA00CANPE07_A (CODICE ELAB.)	A	1:2000	02-05

REV.	DESCRIZIONE	DATA	REDATTO	VERIFICATO	APPROVATO
03					
02					
01					
00	PRIMA EMISSIONE	Maggio 2022	F. Boletteri	V. Capotorto	T. Di Bari

SCALA DI STAMPA: 1=1