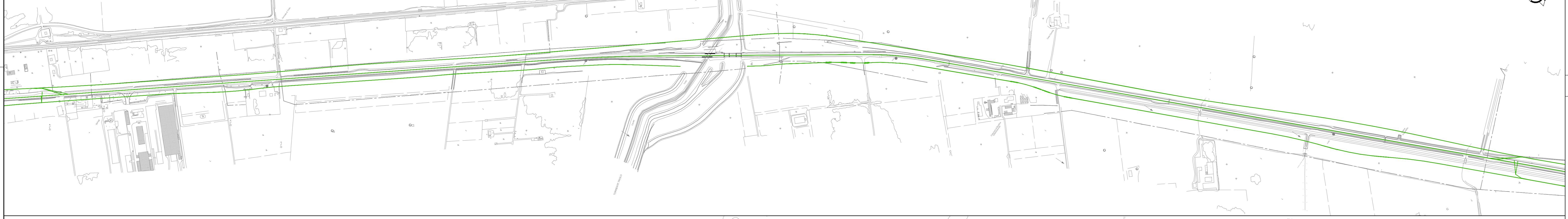


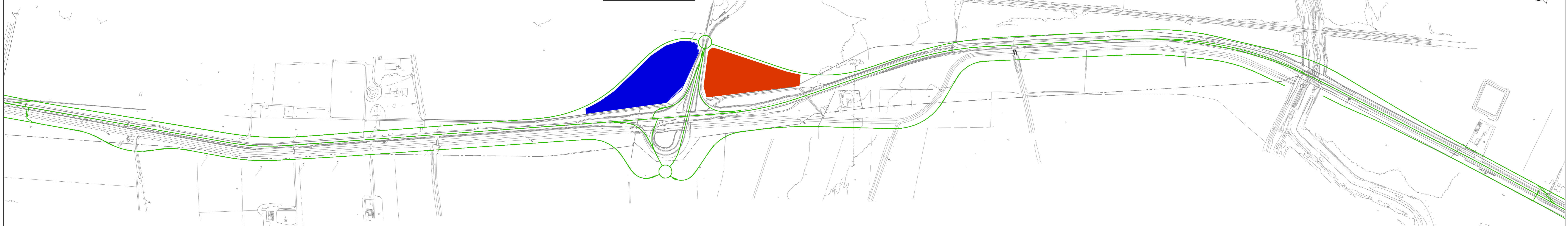
PLANIMETRIA - TRATTO 1
(SCALA 5.000)



PLANIMETRIA - TRATTO 2
(SCALA 5.000)



PLANIMETRIA - TRATTO 3
(SCALA 5.000)



PLANIMETRIA - TRATTO 4
(SCALA 5.000)



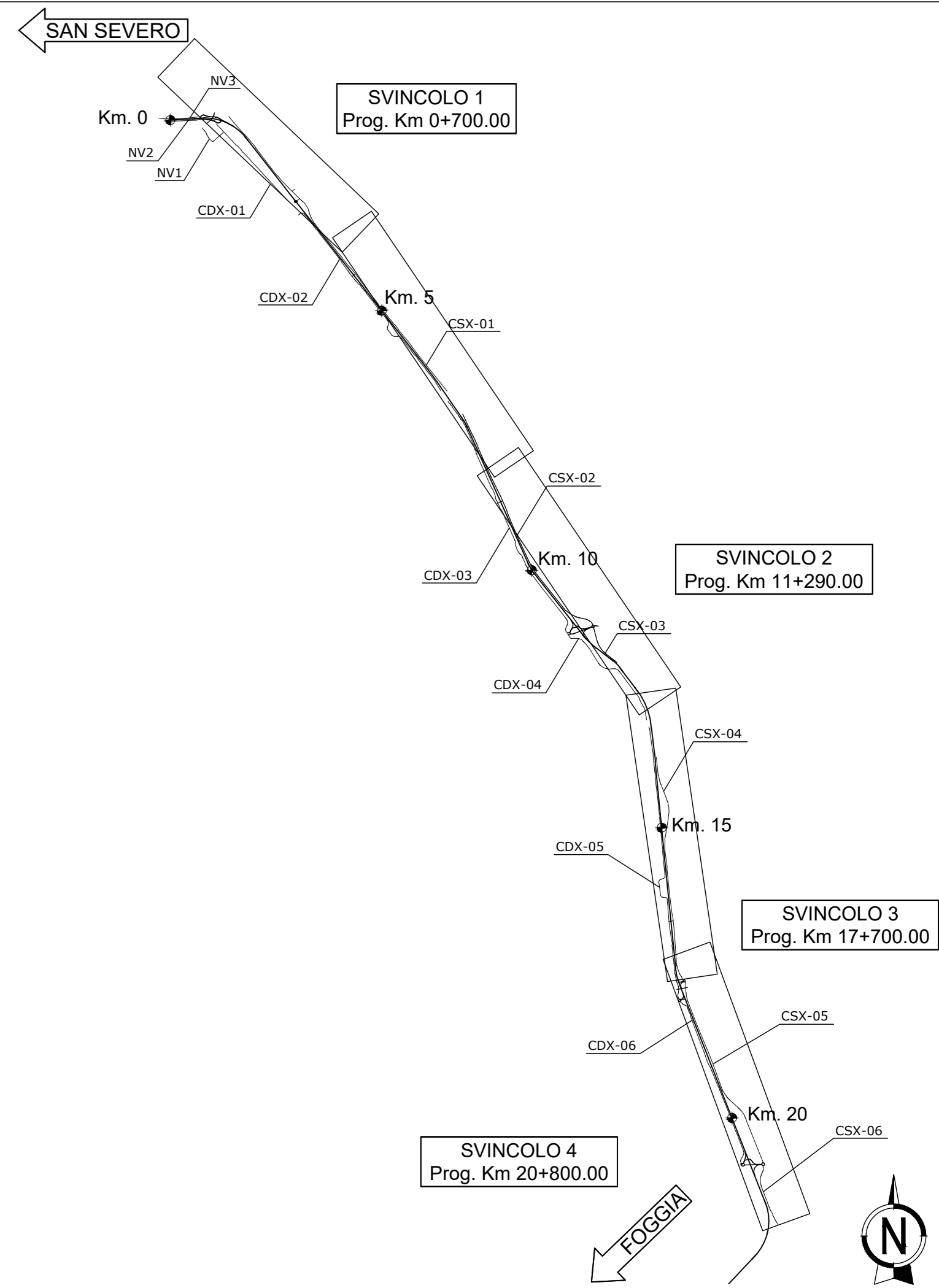
PLANIMETRIA - TRATTO 5
(SCALA 5.000)



Legenda

- Cantiere base
- Cantiere operativo CO_1
- Cantiere operativo CO_2
- Area tecnica
- Confini comunali
- Viabilità di cantiere

KEY-MAP



sanas GRUPPO FS ITALIANE Direzione Progettazione e Realizzazione Lavori

Strada Statale 16 "ADRIATICA"
LAVORI DI ADEGUAMENTO
DEL TRATTO COMPRESO TRA FOGGIA E SAN SEVERO

PROGETTO DEFINITIVO COD. BA 136

PROGETTAZIONE: **RIFA**, **AMBERG ENGINEERING**, **ETACONS S.p.A.**, **cdb** INGEGNERI ASSOCIATI, **LAND**

PROGETTISTI:
Ing. Tommaso Di Bari - Ordine Ing. Taranto n. 1083
Ing. Vito Caporaso - Ordine Ing. Taranto n. 1080
Arch. Andrea Spini - Ordine Arch. Milano n. 1330 - Ingegnere e Architetto Sanco UNI 464-94
Ing. Pirino Sisti - Ordine Ing. Lecce n. 842

RESPONSABILE INTEGRAZIONE PRESTAZIONI SPECIALISTICHE:
Ing. Alessandro Anzotta - Ordine Ing. Genova n. 79954

COLLABORATORI:
Ing. Cristina Siano - Ordine Ing. Lecce n. 3648
Arch. Lucia Maria Lapore - Ordine Arch. Lecce n. 541

IL GEOLOGO:
Dott. Gian Maria Stasi - Ordine Geol. Puglia n. 279

COORDINATORE PER LA SICUREZZA IN FASE DI PROGETTAZIONE:
Ing. Vito Caporaso - Ordine Ing. Taranto n. 1080

RESPONSABILE DEL PROCEDIMENTO:
Ing. Corrado Marro

COLLABORATORI:
Ing. Massimo Gioiello
Dott. Geol. Pasquale Scario

RESPONSABILE DI PROGETTO STRUTTURA TERRITORIALE PUGLIA:
Ing. Massimo Gioiello

RESPONSABILE PROJECT MANAGEMENT E PROGETTI SPECIALI:
Ing. Nicola Marro

TITOLO:
CANTIERIZZAZIONE
Planimetria aree di cantiere

CODICE PROGETTO	NOME FILE	REVISIONE	SCALA:	FOGLIO:
STBA136	TOCCA00CANPL01_A	A	1:5000	01/01
PROGETTO	LIV. PROG. N. PROG.	CODICE ELAB.		
03		TOCCA00CANPL01		
02				
01				
00	PRIMA EMISSIONE		Maggio 2022	
REV.	DESCRIZIONE	DATA	REDATTO	VERIFICATO
				APPROVATO